

# SLUŽBENE VIJESTI

## GRADA SAMOBORA

---

SLUŽBENI LIST GRADA SAMOBORA - BROJ 5 GOD. LXI. - 29. 05. 2015.

---

### *KAZALO*

#### **AKTI GRADSKOG VIJEĆA**

1. GODIŠNJI IZVJEŠTAJ o izvršenju Proračuna Grada Samobora za 2014. godinu ..... 3
2. IZVJEŠĆE o stanju u prostoru grada Samobora za razdoblje 2007. - 2014. godine ..... 42
3. ODLUKA o korištenju javnih površina i neizgrađenog građevinskog zemljišta u vlasništvu Grada Samobora ..... 170
4. ODLUKA o zaštiti izvorišta Slapnica i Lipovec ..... 179
5. ODLUKA o povjeravanju poslova naplate komunalne naknade i naknade za uređenje voda trgovačkom društvu Komunalac d.o.o. .... 188
6. ODLUKA o kriterijima, mjerilima i načinu financiranja decentraliziranih funkcija Javne vatrogasne postrojbe Grada Samobora u 2015. godini. .... 189
7. ODLUKA o izmjenama i dopunama Odluke o ustroju i djelokrugu rada upravnih tijela Grada Samobora ..... 190
8. ODLUKA o izmjenama i dopunama Odluke o koeficijentima za obračun plaće službenika i namještenika Grada Samobora ..... 191
9. ODLUKA o izmjenama i dopunama Odluke o mjerilima za dodjelu nagrada za sportska ostvarenja sportašima Grada Samobora. .... 193
10. ODLUKA o izmjenama i dopunama Odluke o socijalnoj skrbi Grada Samobora ..... 194
11. ODLUKA o izmjenama i dopunama Odluke o ustrojstvu i načinu obavljanja dimnjačarske službe ..... 195
12. ZAKLJUČAK o donošenju Plana zaštite i spašavanja Grada Samobora. .... 196
13. ZAKLJUČAK o donošenju Plana civilne zaštite Grada Samobora ..... 196
14. ZAKLJUČAK o razrješenju i izboru člana Odbora za turizam i ugostiteljstvo. .... 197

**AKTI GRADONAČELNIKA**

1. ODLUKA o imenovanju službenika za zaštitu osobnih podataka . . . . . 198
2. PRAVILNIK o mjerilima i načinu sufinanciranja širih javnih  
potreba za učenike osnovnih škola s područja Grada Samobora za 2015. godinu . . . . . 199
3. PLAN operativne provedbe Programa aktivnosti posebnih mjera zaštite od požara  
od interesa za Republiku Hrvatsku u 2015. godini na području Grada Samobora . . . . . 203

## AKTI GRADSKOG VIJEĆA

1 Na temelju članka 110. Zakona o proračunu (Narodne novine br. 87/08., 136/12. i 15/15.), članka 39. stavka 1. točke 3. Statuta Grada Samobora (Službene vijesti Grada Samobora br. 7/12. – pročišćeni tekst i 2/13.) i članka 77. Poslovnika Gradskog vijeća Grada Samobora (Službene vijesti Grada Samobora br. 9/09. - pročišćeni tekst i 2/13.), Gradsko vijeće Grada Samobora na 18. sjednici održanoj 28. svibnja 2015. godine donijelo je

### GODIŠNJI IZVJEŠTAJ O IZVRŠENJU PRORAČUNA GRADA SAMOBORA ZA 2014. GODINU

#### I. UVOD

##### Članak 1.

Godišnji izvještaj o izvršenju Proračuna Grada Samobora za 2014. godinu sadrži:

- opći dio proračuna koji čini Račun prihoda i rashoda i Račun financiranja na razini odjeljka ekonomske klasifikacije,
- posebni dio proračuna po organizacijskoj i programskoj klasifikaciji te razini odjeljka ekonomske klasifikacije,
- izvještaj o zaduživanju na domaćem i stranom tržištu novca i kapitala,
- izvještaj o korištenju proračunske zalihe,
- izvještaj o danim jamstvima i izdacima po jamstvima,
- obrazloženje ostvarenja prihoda i primitaka, rashoda i izdataka.

#### II. OPĆI DIO

##### Članak 2.

Opći dio Godišnjeg izvještaja o izvršenju Proračuna Grada Samobora za 2014. godinu sadrži:

##### A. Račun prihoda i rashoda Grada Samobora

Brojčana oznaka i naziv	Izvršenje 2013.	Izvorni plan 2014.	Tekući plan 2014.	Izvršenje 2014.	Indeks izvrš./tek. plan
6 Prihodi poslovanja	158.690.529	178.048.125	178.048.125	168.655.719	94,7
7 Prihodi od prodaje nefinancijske imovine	2.304.667	11.417.506	11.417.506	1.170.757	10,3
3 Rashodi poslovanja	130.085.924	144.258.842	144.291.350	137.861.218	95,5
4 Rashodi za nabavu nefinancijske imovine	13.442.709	29.371.031	29.338.523	11.893.740	40,5
Razlika	17.466.563	15.835.758	15.835.758	20.071.518	126,7

##### B. Račun financiranja Grada Samobora

Brojčana oznaka i naziv	Izvršenje 2013.	Izvorni plan 2014.	Tekući plan 2014.	Izvršenje 2014.	Indeks izvrš./tek. plan
8 Primici financiranja	9.702.892	780.000	780.000	632.786	81,1
5 Izdaci financiranja	10.542.015	14.123.000	14.123.000	14.075.866	99,7
Neto zaduživanje	-839.123	-13.343.000	-13.343.000	-13.443.080	100,8

C. Raspoloživa sredstva iz prethodnih godina

Naziv	Izvršenje 2013.	Izvorni plan 2014.	Tekući plan 2014.	Izvršenje 2014.	Indeks izvrš./tek. plan
Višak prihoda poslovanja	148.491	3.812.436	3.812.436	3.812.436	100,0
Manjak prihoda od nefinancijske imovine	9.268.690	6.305.194	6.305.194	6.305.194	100,0
Manjak prihoda iz proračuna prethodne godine	19.120.199	2.492.758	2.492.758	2.492.758	100,0

D. UKUPNO PRORAČUN GRADA SAMOBORA (A.+B.+C.)

Naziv	Izvršenje 2013.	Izvorni plan 2014.	Tekući plan 2014.	Izvršenje 2014.	Indeks izvrš./tek. plan
Prihodi i primici	170.698.088	194.058.067	194.058.067	170.459.262	87,8
Rashodi i izdaci	154.070.647	194.058.067	194.058.067	163.830.824	84,4
Razlika	16.627.441	0	0	6.628.438	0,0
Raspoloživa sredstva iz prethodne godine - manjak	-19.120.199	0	0	-2.492.758	0,0
Ukupno višak/manjak	2.492.758	0	0	4.135.680	0,0



### Članak 3.

Utvrđuje se da je Grad Samobor na dan 31.12.2014. godine ostvario poslovni rezultat na osnovnim računima podskupine 922 koji je iskazan u financijskim izvještajima, i to :

- višak prihoda poslovanja u iznosu od 32.298.782 kn
- manjak prihoda od nefinancijske imovine u iznosu od 14.720.021 kn
- manjak primitaka od financijske imovine u iznosu od 13.443.080 kn.

U višku prihoda poslovanja sadržan je neutrošeni prihod od komunalnog doprinosa u iznosu od 8.668.397 kn, neutrošeni prihod od boravišne pristojbe u iznosu od 689 kn, te višak prihoda od spomeničke rente u iznosu od 121.661 kn, koji prihodi će se utrošiti za propisane namjene u 2015. godini.

Ostatak ostvarenog viška prihoda poslovanja raspoređuje se za pokriće manjka primitaka od financijske imovine u iznosu od 13.443.080 kn i za pokriće dijela manjka prihoda od nefinancijske imovine u iznosu od 10.064.955 kn.

Nakon izvršene raspodjele rezultata, ostvaren je višak prihoda poslovanja u iznosu od 8.790.747 kn te manjak prihoda od nefinancijske imovine u iznosu od 4.655.066 kn, stoga se višak prihoda u iznosu od 4.135.681 kn prenosi u Proračun Grada Samobora za 2015. godinu.

### Članak 4.

Izvršenje prihoda i rashoda te primitaka i izdataka po ekonomskoj klasifikaciji utvrđenih u Računu prihoda i rashoda i Računu financiranja za 2014. godinu, utvrđuje se kako slijedi:

#### GRAD SAMOBOR

##### A. Račun prihoda i rashoda

BR. OZNAKA	NAZIV RAČUNA PRIHODA I RASHODA EKONOMSKE KLASIFIKACIJE	IZVRŠENJE 2013.	IZVORNI PLAN 2014.	TEKUĆI PLAN 2014.	IZVRŠENJE 2014.	INDEKS IZVRŠENJA 2014./2013.	INDEKS IZVRŠENJA 2014. / TEKUĆI PLAN
	1	2	3	4	5	6 (5/2)	7 (5/4)
<b>6</b>	<b>Prihodi poslovanja</b>	<b>158.690.529,31</b>	<b>181.860.561</b>	<b>181.860.561,00</b>	<b>168.655.718,90</b>	<b>106,28</b>	<b>92,74</b>
<b>61</b>	<b>Prihodi od poreza</b>	<b>116.105.209,08</b>	<b>120.008.039</b>	<b>120.008.039</b>	<b>117.967.948,49</b>	<b>101,60</b>	<b>98,30</b>
<b>611</b>	<b>Porez i prizre na dohodak</b>	<b>109.322.441,63</b>	<b>111.340.281</b>	<b>111.340.281</b>	<b>109.531.474,04</b>	<b>100,19</b>	<b>98,38</b>
6111	Porez i prizre na dohodak od nesamostalnog rada	109.322.441,63	0	0	109.531.474,04	100,19	0,00
<b>613</b>	<b>Porezi na imovinu</b>	<b>5.168.060,30</b>	<b>7.090.000</b>	<b>7.090.000</b>	<b>7.077.192,74</b>	<b>136,94</b>	<b>99,82</b>
6131	Stalni porezi na nepokretnu imovinu (zemlju, zgrade, kuće i ostalo)	654.018,16	0	0	643.635,69	98,41	0,00
6134	Povremeni porezi na imovinu	4.514.042,14	0	0	6.433.557,05	142,52	0,00
<b>614</b>	<b>Porezi na robu i usluge</b>	<b>1.614.707,15</b>	<b>1.577.758</b>	<b>1.577.758</b>	<b>1.359.281,71</b>	<b>84,18</b>	<b>86,15</b>
6142	Porez na promet	794.548,17	0	0	842.358,54	106,02	0,00
6145	Porezi na korištenje dobara ili izvođenje aktivnosti	820.158,98	0	0	516.923,17	63,03	0,00
<b>63</b>	<b>Potpore</b>	<b>15.678.258,28</b>	<b>24.131.664</b>	<b>24.131.664</b>	<b>14.485.814,08</b>	<b>92,39</b>	<b>60,03</b>
<b>633</b>	<b>Potpore iz proračuna</b>	<b>2.341.632,44</b>	<b>9.276.545</b>	<b>9.276.545</b>	<b>1.041.609,78</b>	<b>44,48</b>	<b>11,23</b>
6331	Tekuće pomoći iz proračuna	1.382.461,41	0	0	568.222,74	41,10	0,00
6332	Kapitalne pomoći iz proračuna	950.014,55	0	0	411.246,72	43,29	0,00
6333	Tekuće pomoći od proračunskih korisnika temeljem prijenosa sredstava EU	9.156,48	0	0	62.140,32	678,65	0,00
<b>634</b>	<b>Ostale potpore unutar opće države</b>	<b>10.773.254,77</b>	<b>11.401.250</b>	<b>11.401.250</b>	<b>10.637.746,58</b>	<b>98,74</b>	<b>93,30</b>
6341	Ostale tekuće potpore unutar opće države	10.773.254,77	0	0	9.884.796,58	91,75	0,00
6342	Kapitalne pomoći od ostalih subjekata unutar općeg proračuna	0,00	0	0	752.950,00	0,00	0,00
<b>635</b>	<b>Pomoći izravnjanja za decentralizirane funkcije</b>	<b>2.563.371,07</b>	<b>3.453.869</b>	<b>3.453.869</b>	<b>2.806.457,72</b>	<b>109,48</b>	<b>81,26</b>
6351	Tekuće pomoći izravnjanja za decentralizirane funkcije	1.674.144,62	0	0	1.662.498,72	99,30	0,00
6352	Kapitalne pomoći izravnjanja za decentralizirane funkcije	889.226,45	0	0	1.143.959,00	128,65	0,00
<b>64</b>	<b>Prihodi od imovine</b>	<b>4.463.952,16</b>	<b>5.658.405</b>	<b>5.658.405</b>	<b>5.259.783,00</b>	<b>117,83</b>	<b>92,96</b>
<b>641</b>	<b>Prihodi od financijske imovine</b>	<b>17.219,43</b>	<b>130.000</b>	<b>130.000</b>	<b>123.013,02</b>	<b>714,38</b>	<b>94,63</b>
6413	Kamate na oročena sredstva i depozite po viđenju	17.219,43	0	0	123.013,02	714,38	0,00
<b>642</b>	<b>Prihodi od nefinancijske imovine</b>	<b>4.278.305,97</b>	<b>5.478.405</b>	<b>5.478.405</b>	<b>5.109.804,04</b>	<b>119,44</b>	<b>93,27</b>
6421	Naknade za koncesije	427.805,02	0	0	442.622,68	103,46	0,00
6422	Prihodi od zakupa i iznajmljivanja imovine	1.761.345,79	0	0	2.066.762,67	117,34	0,00
6423	Ostali prihodi od nefinancijske imovine	1.058.955,08	0	0	672.021,73	63,46	0,00

SLUŽBENE VIJESTI GRADA SAMOBORA

BR. OZNAKA	NAZIV RAČUNA PRIHODA I RASHODA EKONOMSKE KLASIFIKACIJE	IZVRŠENJE 2013.	IZVORNI PLAN 2014.	TEKUĆI PLAN 2014.	IZVRŠENJE 2014.	INDEKS IZVRŠENJA 2014./2013.	INDEKS IZVRŠENJA 2014./TEKUĆI PLAN
	1	2	3	4	5	6 (5/2)	7 (5/4)
6429	Ostali prihodi od nefinancijske imovine	1.030.220,08	0	0	1.928.396,96	187,18	0,00
<b>643</b>	<b>Prihodi od kamata na dane zajmove</b>	<b>168.426,76</b>	<b>50.000</b>	<b>50.000</b>	<b>26.965,94</b>	<b>16,01</b>	<b>53,93</b>
6436	Prihodi od kamata na dane zajmove trgovačkim društvima i obrtnicima izvan javnog sektora	168.426,76	0	0	26.965,94	16,01	0,00
<b>65</b>	<b>Prihodi od administrativnih pristojbi i po posebnim propisima</b>	<b>21.592.551,71</b>	<b>31.887.453</b>	<b>31.887.453</b>	<b>30.761.197,07</b>	<b>142,46</b>	<b>96,47</b>
<b>651</b>	<b>Administrativne (upravne) pristojbe</b>	<b>916.267,32</b>	<b>899.043</b>	<b>899.043</b>	<b>683.769,67</b>	<b>74,63</b>	<b>76,06</b>
6511	Državne upravne i sudske pristojbe	745.201,80	0	0	435.483,18	58,44	0,00
6512	Županijske, gradske i općinske pristojbe i naknade	150.711,58	0	0	227.243,35	150,78	0,00
6514	Ostale pristojbe	20.353,94	0	0	21.043,14	103,39	0,00
<b>652</b>	<b>Prihodi po posebnim propisima</b>	<b>775.400,29</b>	<b>926.463</b>	<b>926.463</b>	<b>818.815,58</b>	<b>105,60</b>	<b>88,38</b>
6522	Prihodi vodoprivrede	126.654,47	0	0	164.131,73	129,59	0,00
6524	Doprinosi za šume	80.873,74	0	0	97.795,80	120,92	0,00
6526	Ostali nespomenuti prihodi	567.872,08	0	0	556.888,05	98,07	0,00
<b>653</b>	<b>Komunalni doprinosi i naknade</b>	<b>19.900.884,10</b>	<b>30.061.947</b>	<b>30.061.947</b>	<b>29.258.611,82</b>	<b>147,02</b>	<b>97,33</b>
6531	Komunalni doprinosi	5.266.644,09	0	0	10.910.742,94	207,17	0,00
6532	Komunalne naknade	14.466.747,71	0	0	18.327.017,58	126,68	0,00
6533	Naknade za priključak	167.492,30	0	0	20.851,30	12,45	0,00
<b>68</b>	<b>Kazne, upravne mjere i ostali prihodi</b>	<b>850.558,08</b>	<b>175.000</b>	<b>175.000</b>	<b>180.976,26</b>	<b>21,28</b>	<b>103,42</b>
<b>681</b>	<b>Kazne i upravne mjere</b>	<b>90.849,00</b>	<b>150.000</b>	<b>150.000</b>	<b>160.782,15</b>	<b>176,98</b>	<b>107,19</b>
6819	Ostale kazne	90.849,00	0	0	160.782,15	176,98	0,00
<b>683</b>	<b>Ostali prihodi</b>	<b>759.709,08</b>	<b>25.000</b>	<b>25.000</b>	<b>20.194,11</b>	<b>2,66</b>	<b>80,78</b>
6831	Ostali prihodi	759.709,08	0	0	20.194,11	2,66	0,00
<b>7</b>	<b>Prihodi od prodaje nefinancijske imovine</b>	<b>2.304.667,01</b>	<b>11.417.506</b>	<b>11.417.506</b>	<b>1.170.757,37</b>	<b>50,80</b>	<b>10,25</b>
<b>71</b>	<b>Prihodi od prodaje neproizvedene imovine</b>	<b>1.860.857,77</b>	<b>10.600.000</b>	<b>10.600.000</b>	<b>830.267,45</b>	<b>44,62</b>	<b>7,83</b>
<b>711</b>	<b>Prihodi od prodaje materijalne imovine - prirodnih bogatstava</b>	<b>1.860.857,77</b>	<b>10.600.000</b>	<b>10.600.000</b>	<b>830.267,45</b>	<b>44,62</b>	<b>7,83</b>
7111	Zemljište	1.860.857,77	0	0	830.267,45	44,62	0,00
<b>72</b>	<b>Prihodi od prodaje proizvedene dugotrajne imovine</b>	<b>443.809,24</b>	<b>817.506</b>	<b>817.506</b>	<b>340.489,92</b>	<b>76,72</b>	<b>41,65</b>
<b>721</b>	<b>Prihodi od prodaje građevinskih objekata</b>	<b>348.259,24</b>	<b>817.506</b>	<b>817.506</b>	<b>340.489,92</b>	<b>97,77</b>	<b>41,65</b>
7211	Stambeni objekti	348.259,24	0	0	340.489,92	97,77	0,00
7212	Poslovni objekti	0,00	0	0	0,00	0,00	0,00
<b>723</b>	<b>Prihodi od prodaje prijevoznih sredstava</b>	<b>95.550,00</b>	<b>0</b>	<b>0</b>	<b>0</b>	<b>0,00</b>	<b>0,00</b>
7231	Prijevozna sredstva u cestovnom prometu	95.550,00	0	0	0	0,00	0,00
<b>3</b>	<b>Rashodi poslovanja</b>	<b>130.085.923,25</b>	<b>150.564.036</b>	<b>150.596.544</b>	<b>137.861.217,80</b>	<b>105,98</b>	<b>91,54</b>
<b>31</b>	<b>Rashodi za zaposlene</b>	<b>35.808.141,99</b>	<b>38.641.658</b>	<b>38.530.646</b>	<b>36.927.782,33</b>	<b>103,13</b>	<b>95,84</b>
<b>311</b>	<b>Plaće</b>	<b>30.116.805,84</b>	<b>31.513.040</b>	<b>31.436.423</b>	<b>30.162.294,74</b>	<b>100,15</b>	<b>95,95</b>
3111	Plaće za redovan rad	30.116.805,84	0	0	30.162.294,74	100,15	0,00
<b>312</b>	<b>Ostali rashodi za zaposlene</b>	<b>839.395,81</b>	<b>1.735.676</b>	<b>1.723.543</b>	<b>1.406.041,85</b>	<b>167,51</b>	<b>81,58</b>
3121	Ostali rashodi za zaposlene	839.395,81	0	0	1.406.041,85	167,51	0,00
<b>313</b>	<b>Doprinosi na plaće</b>	<b>4.851.940,34</b>	<b>5.392.942</b>	<b>5.370.680</b>	<b>5.359.445,74</b>	<b>110,46</b>	<b>99,79</b>
3131	Doprinosi za mirovinsko osiguranje	220.581,40	0	0	224.872,88	101,95	0,00
3132	Doprinosi za zdravstveno osiguranje	4.106.234,27	0	0	4.595.793,68	111,92	0,00
3133	Doprinosi za zapošljavanje	525.124,67	0	0	538.779,18	102,60	0,00
<b>32</b>	<b>Materijalni rashodi</b>	<b>63.934.680,17</b>	<b>75.113.593</b>	<b>75.476.063</b>	<b>71.881.284,77</b>	<b>112,43</b>	<b>95,24</b>
<b>321</b>	<b>Naknade troškova zaposlenima</b>	<b>848.160,55</b>	<b>1.035.255</b>	<b>1.011.340</b>	<b>873.924,93</b>	<b>103,04</b>	<b>86,41</b>
3211	Službena putovanja	182.590,41	0	0	209.733,00	114,87	0,00
3212	Naknade za prijevoz, za rad na terenu i odvojeni život	502.214,27	0	0	543.296,93	108,18	0,00
3213	Stručno usavršavanje zaposlenika	136.355,87	0	0	101.895,00	74,73	0,00
3214	Ostale naknade troškova zaposlenima	27.000,00	0	0	19.000,00	70,37	0,00
<b>322</b>	<b>Rashodi za materijal i energiju</b>	<b>9.082.483,03</b>	<b>9.340.025</b>	<b>9.167.614</b>	<b>8.365.803,38</b>	<b>92,11</b>	<b>91,25</b>
3221	Uredski materijal i ostali materijalni rashodi	709.211,88	0	0	665.732,89	93,87	0,00
3222	Materijal i sirovine	340.499,40	0	0	308.824,90	90,70	0,00
3223	Energija	7.618.361,91	0	0	6.802.527,65	89,29	0,00
3224	Materijal i dijelovi za tekuće i investicijsko održavanje	187.712,88	0	0	294.649,65	156,97	0,00
3225	Sitni inventar i auto gume	112.216,96	0	0	136.751,79	121,86	0,00
3227	Službena, radna i zaštitna odjeća i obuća	114.480,00	0	0	157.316,50	137,42	0,00

SLUŽBENE VIJESTI GRADA SAMOBORA

BR. OZNAKA	NAZIV RAČUNA PRIHODA I RASHODA EKONOMSKE KLASIFIKACIJE	IZVRŠENJE 2013.	IZVORNI PLAN 2014.	TEKUĆI PLAN 2014.	IZVRŠENJE 2014.	INDEKS IZVRŠENJA 2014./2013.	INDEKS IZVRŠENJA 2014./TEKUĆI PLAN
	1	2	3	4	5	6 (5/2)	7 (5/4)
<b>323</b>	<b>Rashodi za usluge</b>	<b>49.812.491,90</b>	<b>61.358.469</b>	<b>61.957.283</b>	<b>59.471.244,90</b>	<b>119,39</b>	<b>95,99</b>
3231	Usluge telefona, pošte i prijevoza	3.869.959,58	0	0	4.408.794,04	113,92	0,00
3232	Usluge tekućeg i investicijskog održavanja	40.496.194,49	0	0	48.573.569,11	119,95	0,00
3233	Usluge promidžbe i informiranja	935.518,96	0	0	887.673,59	94,89	0,00
3234	Komunalne usluge	601.423,04	0	0	772.213,57	128,40	0,00
3235	Zakupnine i najamnine	497.072,68	0	0	461.746,02	92,89	0,00
3236	Zdravstvene i veterinarske usluge	104.140,00	0	0	173.937,00	167,02	0,00
3237	Intelektualne i osobne usluge	1.728.140,00	0	0	2.055.893,73	118,97	0,00
3238	Računalne usluge	361.320,50	0	0	406.629,25	112,54	0,00
3239	Ostale usluge	1.218.722,65	0	0	1.730.788,59	142,02	0,00
<b>324</b>	<b>Naknade troškova osobama izvan radnog odnosa</b>	<b>66.230,51</b>	<b>110.803</b>	<b>110.692</b>	<b>110.691,65</b>	<b>167,13</b>	<b>100,00</b>
3241	Naknade troškova osobama izvan radnog odnosa	66.230,51	0	0	110.691,65	167,13	0,00
<b>329</b>	<b>Ostali nespomenuti rashodi poslovanja</b>	<b>4.125.314,18</b>	<b>3.269.041</b>	<b>3.229.134</b>	<b>3.059.619,91</b>	<b>74,17</b>	<b>94,75</b>
3291	Naknade za rad predstavničkih i izvršnih tijela, povjerenstava i slično	1.921.978,67	0	0	1.163.851,89	60,55	0,00
3292	Premije osiguranja	270.840,37	0	0	192.489,79	71,07	0,00
3293	Reprezentacija	191.015,35	0	0	151.824,76	79,48	0,00
3294	Članarine	62.924,16	0	0	70.181,56	111,53	0,00
3295	Pristojbe i naknade	27.435,50	0	0	33.347,54	121,55	0,00
3299	Ostali nespomenuti rashodi poslovanja	1.651.120,13	0	0	1.447.924,37	87,69	0,00
<b>34</b>	<b>Financijski rashodi</b>	<b>990.998,54</b>	<b>7.730.265</b>	<b>7.729.885</b>	<b>977.220,75</b>	<b>98,61</b>	<b>12,64</b>
<b>342</b>	<b>Kamate za primljene zajmove</b>	<b>331.628,02</b>	<b>326.000</b>	<b>326.000</b>	<b>324.206,95</b>	<b>97,76</b>	<b>99,45</b>
3423	Kamate za primljene zajmove od banaka i ostalih financijskih institucija izvan javnog sektora	331.628,02	0	0	324.206,95	97,76	0,00
<b>343</b>	<b>Ostali financijski rashodi</b>	<b>659.370,52</b>	<b>7.404.265</b>	<b>7.403.885</b>	<b>653.013,80</b>	<b>99,04</b>	<b>8,82</b>
3431	Bankarske usluge i usluge platnog prometa	130.692,78	0	0	102.927,15	78,76	0,00
3433	Zatezne kamate	222.270,67	0	0	41.721,91	18,77	0,00
3434	Ostali nespomenuti financijski rashodi	306.407,07	0	0	508.364,74	165,91	0,00
<b>35</b>	<b>Subvencije</b>	<b>5.189.176,40</b>	<b>5.267.062</b>	<b>5.185.055</b>	<b>5.021.684,78</b>	<b>96,77</b>	<b>96,85</b>
<b>351</b>	<b>Subvencije trgovačkim društvima u javnom sektoru</b>	<b>430.000,00</b>	<b>460.000</b>	<b>460.000</b>	<b>460.000,00</b>	<b>106,98</b>	<b>100,00</b>
3512	Subvencije trgovačkim društvima u javnom sektoru	430.000,00	0	0	460.000,00	106,98	0,00
<b>352</b>	<b>Subvencije trgovačkim društvima, obrtnicima, malim i srednjim poduzetnicima izvan javnog sektora</b>	<b>4.759.176,40</b>	<b>4.807.062</b>	<b>4.725.055</b>	<b>4.561.684,78</b>	<b>95,85</b>	<b>96,54</b>
3522	Subvencije trgovačkim društvima izvan javnog sektora	4.214.054,44	0	0	3.756.655,96	89,15	0,00
3523	Subvencije poljoprivrednicima, obrtnicima, malim i srednjim poduzetnicima	545.121,96	0	0	805.028,82	147,68	0,00
<b>36</b>	<b>Potpore</b>	<b>492.282,36</b>	<b>268.480</b>	<b>268.480</b>	<b>268.480,00</b>	<b>54,54</b>	<b>100,00</b>
<b>363</b>	<b>Potpore unutar opće države</b>	<b>492.282,36</b>	<b>268.480</b>	<b>268.480</b>	<b>268.480,00</b>	<b>54,54</b>	<b>100,00</b>
3631	Tekuće potpore unutar opće države	259.730,00	0	0	268.480,00	103,37	0,00
3632	Kapitalne potpore unutar opće države	232.552,36	0	0	0,00	0,00	0,00
<b>37</b>	<b>Naknade građanima i kućanstvima na temelju osiguranja i druge naknade</b>	<b>7.995.242,59</b>	<b>7.396.443</b>	<b>7.338.255</b>	<b>7.352.005,60</b>	<b>91,95</b>	<b>100,19</b>
<b>372</b>	<b>Ostale naknade građanima i kućanstvima iz proračuna</b>	<b>7.995.242,59</b>	<b>7.396.443</b>	<b>7.338.255</b>	<b>7.352.005,60</b>	<b>91,95</b>	<b>100,19</b>
3721	Naknade građanima i kućanstvima u novcu	4.041.648,84	0	0	3.254.347,86	80,52	0,00
3722	Naknade građanima i kućanstvima u naravi	3.953.593,75	0	0	4.097.657,74	103,64	0,00
<b>38</b>	<b>Donacije i ostali rashodi</b>	<b>15.675.401,20</b>	<b>16.146.535</b>	<b>16.068.160</b>	<b>15.432.759,57</b>	<b>98,45</b>	<b>96,05</b>
<b>381</b>	<b>Tekuće donacije</b>	<b>12.110.502,95</b>	<b>11.986.635</b>	<b>11.945.790</b>	<b>11.997.875,07</b>	<b>99,07</b>	<b>100,44</b>
3811	Tekuće donacije u novcu	12.110.502,95	0	0	11.997.875,07	99,07	0,00
<b>382</b>	<b>Kapitalne donacije</b>	<b>1.748.000,00</b>	<b>1.140.000</b>	<b>1.102.500</b>	<b>760.474,91</b>	<b>43,51</b>	<b>68,98</b>
3821	Kapitalne donacije neprofitnim organizacijama	1.688.000,00	0	0	670.474,91	39,72	0,00
3822	Kapitalne donacije građanima i kućanstvima	60.000,00	0	0	90.000,00	150,00	0,00
383	Kazne, penali i naknade štete	0,00	9.900	9.870	9.870,00	0,00	100,00
3831	Naknade šteta pravnim i fizičkim osobama	0,00	0	0	9.870,00	0,00	0,00
<b>385</b>	<b>Izvanredni rashodi</b>	<b>0,00</b>	<b>600.000</b>	<b>600.000</b>	<b>0,00</b>	<b>0,00</b>	<b>0,00</b>
3851	Nepredviđeni rashodi do visine proračunske pričuve	0,00	0	0	0,00	0,00	0,00
<b>386</b>	<b>Kapitalne pomoći</b>	<b>1.816.898,25</b>	<b>2.410.000</b>	<b>2.410.000</b>	<b>2.664.539,59</b>	<b>146,65</b>	<b>110,56</b>
3861	Kapitalne pomoći trgovačkim društvima u javnom sektoru	1.816.898,25	0	0	2.664.539,59	146,65	0,00
<b>4</b>	<b>Rashodi za nabavu nefinancijske imovine</b>	<b>13.442.708,60</b>	<b>29.371.031</b>	<b>29.338.523</b>	<b>11.893.739,60</b>	<b>88,48</b>	<b>40,54</b>
<b>41</b>	<b>Rashodi za nabavu neproizvedene imovine</b>	<b>102.004,74</b>	<b>2.055.000</b>	<b>2.055.000</b>	<b>55.000,00</b>	<b>53,92</b>	<b>2,68</b>
<b>411</b>	<b>Materijalna imovina - prirodna bogatstva</b>	<b>102.004,74</b>	<b>2.000.000</b>	<b>2.000.000</b>	<b>0,00</b>	<b>0,00</b>	<b>0,00</b>

SLUŽBENE VIJESTI GRADA SAMOBORA

BR. OZNAKA	NAZIV RAČUNA PRIHODA I RASHODA EKONOMSKE KLASIFIKACIJE	IZVRŠENJE 2013.	IZVORNI PLAN 2014.	TEKUĆI PLAN 2014.	IZVRŠENJE 2014.	INDEKS IZVRŠENJA 2014./2013.	INDEKS IZVRŠENJA 2014. / TEKUĆI PLAN
1		2	3	4	5	6 (5/2)	7 (5/4)
4111	Zemljište	102.004,74	0	0	0,00	0,00	0,00
412	Nematerijalna imovina	0,00	55.000	55.000	55.000,00	0,00	100,00
4123	Licence	0,00	0	0	55.000,00	0,00	0,00
<b>42</b>	<b>Rashodi za nabavu proizvedene dugotrajne imovine</b>	<b>12.242.848,37</b>	<b>24.495.072</b>	<b>24.462.564</b>	<b>9.124.688,51</b>	<b>74,53</b>	<b>37,30</b>
<b>421</b>	<b>Građevinski objekti</b>	<b>10.838.245,04</b>	<b>20.535.953</b>	<b>20.536.953</b>	<b>7.053.352,65</b>	<b>65,08</b>	<b>34,34</b>
4211	Stambeni objekti	34.815,00	0	0	0,00	0,00	0,00
4212	Poslovni objekti	5.450.589,53	0	0	1.043.164,25	19,14	0,00
4213	Ceste, željeznice i slični građevinski objekti	841.294,30	0	0	3.431.934,94	407,94	0,00
4214	Ostali građevinski objekti	4.511.546,21	0	0	2.578.253,46	57,15	0,00
<b>422</b>	<b>Postrojenja i oprema</b>	<b>540.547,25</b>	<b>592.362</b>	<b>572.854</b>	<b>532.198,70</b>	<b>98,46</b>	<b>92,90</b>
4221	Uredska oprema i namještaj	393.050,30	0	0	335.945,48	85,47	0,00
4222	Komunikacijska oprema	6.315,00	0	0	0,00	0,00	0,00
4223	Oprema za održavanje i zaštitu	134.181,95	0	0	168.940,72	125,90	0,00
4227	Uredjaji, strojevi i oprema za ostale namjene	7.000,00	0	0	27.312,50	390,18	0,00
<b>424</b>	<b>Knjige, umjetnička djela i ostale izložbene vrijednosti</b>	<b>108.032,50</b>	<b>200.000</b>	<b>200.000</b>	<b>200.355,49</b>	<b>185,46</b>	<b>100,18</b>
4241	Knjige u knjižnicama	100.032,50	0	0	200.355,49	200,29	0,00
4243	Otkup muzejskih izložaka	8.000,00	126.500	126.000	116.500,00	1.456,25	92,46
4241	Knjige	0,00	0	0	116.500,00	0,00	0,00
4243	Otkup muzejskih izložaka	0,00	0	0	0,00	0,00	0,00
<b>426</b>	<b>Nematerijalna proizvedena oprema</b>	<b>756.023,58</b>	<b>3.040.257</b>	<b>3.026.757</b>	<b>1.222.281,67</b>	<b>161,67</b>	<b>40,38</b>
4262	Ulaganje u računalne programe	41.283,81	0	0	30.131,25	72,99	0,00
4264	Ostala nematerijalna proizvedena imovina	714.739,77	0	0	1.192.150,42	166,80	0,00
<b>45</b>	<b>Rashodi za dodatna ulaganja na nefinancijskoj imovini</b>	<b>1.097.855,49</b>	<b>2.820.959</b>	<b>2.820.959</b>	<b>2.714.051,09</b>	<b>247,21</b>	<b>96,21</b>
<b>451</b>	<b>Dodatna ulaganja na građevinskim objektima</b>	<b>1.097.855,49</b>	<b>2.820.959</b>	<b>2.820.959</b>	<b>2.714.051,09</b>	<b>247,21</b>	<b>96,21</b>
4511	Dodatna ulaganja na građevinskim objektima	1.097.855,49	0	0	2.714.051,09	247,21	0,00

**B. Račun financiranja**

BROJČAN A OZNAKA	NAZIV RAČUNA PRIHODA I RASHODA EKONOMSKE KLASIFIKACIJE	IZVRŠENJE 2013.	IZVORNI PLAN 2014.	TEKUĆI PLAN 2014.	IZVRŠENJE 2014.	INDEKS IZVRŠENJA 2014./2013.	INDEKS IZVRŠENJA 2014. / TEKUĆI PLAN
1		2	3	4	5	6 (5/2)	7 (5/4)
<b>8</b>	<b>Primici od financijske imovine i zaduživanja</b>	<b>9.702.892,02</b>	<b>780.000</b>	<b>780.000</b>	<b>632.786,00</b>	<b>6,52</b>	<b>81,13</b>
<b>81</b>	<b>Primljene otplate (povrati) glavnice danih zajmova</b>	<b>3.223.464,33</b>	<b>780.000</b>	<b>780.000</b>	<b>632.786,00</b>	<b>19,63</b>	<b>81,13</b>
<b>812</b>	<b>Primici (povrati) glavnice zajmova danih neprofitnim organizacijama, građanima i kućanstvima</b>	<b>0,00</b>	<b>5.000</b>	<b>5.000</b>	<b>0,00</b>	<b>0,00</b>	<b>0,00</b>
8121	Povrat zajmova danih neprofitnim organizacijama, građanima i kućanstvima u tuzemstvu	0,00	0	0	0,00	0,00	0,00
<b>816</b>	<b>Primici (povrati) glavnice zajmova danih trgovačkim društvima, obrtnicima, malim i srednjim poduzećima</b>	<b>2.888.206,99</b>	<b>700.000</b>	<b>700.000</b>	<b>632.786,00</b>	<b>21,91</b>	<b>90,40</b>
8163	Povrat zajmova danih tuzemnim trgovačkim društvima izvan javnog sektora	2.888.206,99	0	0	632.786,00	21,91	0,00
<b>817</b>	<b>Povrat zajmova danih drugim razinama vlasti</b>	<b>335.257,34</b>	<b>75.000</b>	<b>75.000</b>	<b>0,00</b>	<b>0,00</b>	<b>0,00</b>
8171	Povrat zajmova danih državnom proračunu	335.257,34	0	0	0,00	0,00	0,00
<b>84</b>	<b>Primici od zaduživanja</b>	<b>6.479.427,69</b>	<b>0</b>	<b>0</b>	<b>0,00</b>	<b>0,00</b>	<b>0,00</b>
<b>844</b>	<b>Primljeni zajmovi od banaka i ostalih financijskih institucija izvan javnog sektora</b>	<b>6.479.427,69</b>	<b>0</b>	<b>0</b>	<b>0,00</b>	<b>0,00</b>	<b>0,00</b>
8443	Primljeni krediti od tuzemnih kreditnih institucija izvan javnog sektora	6.479.427,69	0	0	0,00	0,00	0,00
<b>5</b>	<b>Izdaci za financijsku imovinu i otplate zajmova</b>	<b>10.542.014,53</b>	<b>14.123.000</b>	<b>14.123.000</b>	<b>14.075.866,63</b>	<b>133,52</b>	<b>99,67</b>
<b>51</b>	<b>Izdaci za dane zajmove</b>	<b>39.082,37</b>	<b>70.000</b>	<b>67.500</b>	<b>20.851,30</b>	<b>53,35</b>	<b>30,89</b>
<b>514</b>	<b>Izdaci za dane zajmove trgovačkim društvima u javnom sektoru</b>	<b>39.082,37</b>	<b>70.000</b>	<b>67.500</b>	<b>20.851,30</b>	<b>53,35</b>	<b>30,89</b>
5141	Dani zajmovi trgovačkim društvima u javnom sektoru	39.082,37	0	0	20.851,30	53,35	0,00
<b>53</b>	<b>Izdaci za dionice i udjele u glavnici</b>	<b>6.000.000,00</b>	<b>10.000.000</b>	<b>10.000.000</b>	<b>10.000.000,00</b>	<b>166,67</b>	<b>100,00</b>
<b>532</b>	<b>Dionice i udjeli u glavnici trgovačkih društava u javnom sektoru</b>	<b>6.000.000,00</b>	<b>10.000.000</b>	<b>10.000.000</b>	<b>10.000.000,00</b>	<b>166,67</b>	<b>100,00</b>
5321	Dionice i udjeli u glavnici trgovačkih društava u javnom sektoru	6.000.000,00	0	0	10.000.000,00	166,67	0,00
<b>54</b>	<b>Izdaci za otplatu glavnice primljenih zajmova</b>	<b>4.502.932,16</b>	<b>4.053.000</b>	<b>4.055.500</b>	<b>4.055.015,33</b>	<b>90,05</b>	<b>99,99</b>
<b>544</b>	<b>Otplata glavnice primljenih zajmova od banaka i ostalih financijskih institucija izvan javnog sektora</b>	<b>4.502.932,16</b>	<b>4.053.000</b>	<b>4.055.500</b>	<b>4.055.015,33</b>	<b>90,05</b>	<b>99,99</b>
5443	Otplata glavnice primljenih kredita od tuzemnih kreditnih institucija izvan javnog sektora	4.502.932,16	0	0	4.055.015,33	90,05	0,00

**B. Račun financiranja - analitički dio**

BROJČANA OZNAKA	NAZIV RAČUNA PRIMITKA I IZDATKA EKONOMSKE KLASIFIKACUE	IZVRŠENJE 2013.	IZVRŠENJE 2014.	INDEKS IZVRŠENJA 2014./2013.
	1	2	3	4 (3/2)
<b>8</b>	<b>Primici od financijske imovine i zaduživanja</b>	<b>9.702.892,02</b>	<b>632.786,00</b>	<b>6,52</b>
<b>81</b>	<b>Primljene otplate (povrati) glavnice danih zajmova</b>	<b>3.223.464,33</b>	<b>632.786,00</b>	<b>19,63</b>
<b>816</b>	<b>Primici (povrati) glavnice zajmova danih trgovačkim društvima, obrtnicima, malim i srednjim poduze</b>	<b>2.888.206,99</b>	<b>632.786,00</b>	<b>21,91</b>
8163	Povrat zajmova danih tuzemnim trgovačkim društvima izvan javnog sektora	2.888.206,99	632.786,00	21,91
	<i>Energo Metan d.o.o. - povrat zajma</i>	<i>2.888.206,99</i>	<i>632.786,00</i>	<i>21,91</i>
<b>817</b>	<b>Povrat zajmova danih drugim razinama vlasti</b>	<b>335.257,34</b>	<b>0,00</b>	<b>0,00</b>
8171	Povrat zajmova danih državnom proračunu	335.257,34	0,00	0,00
	<i>Povrat sredstava Agencije za pravni promet i posredovanje nekretninama</i>	<i>335.257,34</i>	<i>0,00</i>	<i>0,00</i>
<b>84</b>	<b>Primici od zaduživanja</b>	<b>6.479.427,69</b>	<b>0,00</b>	<b>0,00</b>
<b>844</b>	<b>Primljeni zajmovi od banaka i ostalih financijskih institucija izvan javnog sektora</b>	<b>6.479.427,69</b>	<b>0,00</b>	<b>0,00</b>
8443	Primljeni krediti od tuzemnih kreditnih institucija izvan javnog sektora	6.479.427,69	0,00	0,00
	<i>Kratkoročni kredit-Hypo Alpe Adria Bank 118-51014641 za namjenu kupnje soli za održavanje cesta za vrijeme trajanja zimske službe - primitak</i>	<i>700.000,00</i>	<i>0,00</i>	<i>0,00</i>
	<i>Kratkoročni kredit-Hypo Alpe Adria Bank 118-51014641 za namjenu kupnje soli za održavanje cesta za vrijeme trajanja zimske službe - izdatak</i>	<i>- 700.000,00</i>	<i>0,00</i>	<i>0,00</i>
	<i>Hypo Alpe Adria Bank 118-51014159 za namjenu izgradnje dječjeg vrtića u bivšoj vojarni Taborec</i>	<i>6.479.427,69</i>	<i>0,00</i>	<i>0,00</i>
<b>5</b>	<b>Izdaci za financijsku imovinu i otplate zajmova</b>	<b>10.542.014,53</b>	<b>14.075.866,63</b>	<b>133,52</b>
<b>51</b>	<b>Izdaci za dane zajmove</b>	<b>39.082,37</b>	<b>20.851,30</b>	<b>53,35</b>
<b>514</b>	<b>Izdaci za dane zajmove trgovačkim društvima u javnom sektoru</b>	<b>39.082,37</b>	<b>20.851,30</b>	<b>53,35</b>
5141	Dani zajmovi trgovačkim društvima u javnom sektoru	39.082,37	20.851,30	53,35
	<i>Energo Metan d.o.o. - zajam za razvoj plinske mreže</i>	<i>39.082,37</i>	<i>20.851,30</i>	<i>53,35</i>
<b>53</b>	<b>Izdaci za dionice i udjele u glavnici</b>	<b>6.000.000,00</b>	<b>10.000.000,00</b>	<b>166,67</b>
<b>532</b>	<b>Dionice i udjeli u glavnici trgovačkih društava u javnom sektoru</b>	<b>6.000.000,00</b>	<b>10.000.000,00</b>	<b>166,67</b>
5321	Dionice i udjeli u glavnici trgovačkih društava u javnom sektoru	6.000.000,00	10.000.000,00	166,67
	<i>Dokapitalizacija TD Komunalac d.o.o. Samobor</i>	<i>6.000.000,00</i>	<i>10.000.000,00</i>	<i>166,67</i>
<b>54</b>	<b>Izdaci za otplatu glavnice primljenih zajmova</b>	<b>4.502.932,16</b>	<b>4.055.015,33</b>	<b>90,05</b>
<b>544</b>	<b>Otplata glavnice primljenih zajmova od banaka i ostalih financijskih institucija izvan javnog sektor</b>	<b>4.502.932,16</b>	<b>4.055.015,33</b>	<b>90,05</b>
5443	Otplata glavnice primljenih kredita od tuzemnih kreditnih institucija izvan javnog sektora	4.502.932,16	4.055.015,33	90,05
	<i>Hypo Alpe Adria Bank I tranša 51100856 za namjenu izgradnje komunalnih i infrastukturnih objekata</i>	<i>547.691,79</i>	<i>564.429,93</i>	<i>0,00</i>
	<i>Hypo Alpe Adria Bank II tranša 51100855 za namjenu izgradnje komunalnih i infrastukturnih objekata</i>	<i>371.039,68</i>	<i>382.361,16</i>	<i>0,00</i>
	<i>Hypo Alpe Adria Bank III tranša 51100842 za namjenu izgradnje komunalnih i infrastukturnih objekata</i>	<i>322.364,04</i>	<i>332.108,07</i>	<i>0,00</i>
	<i>Zagrebačka banka 5100100437 za namjenu otkupa zemljišta i gradnju prometnica u radnoj zoni</i>	<i>1.579.095,50</i>	<i>1.468.255,23</i>	<i>0,00</i>
	<i>Hypo Alpe Adria Bank 118-51014159 za izgradnju dječjeg vrtića u bivšoj vojarni Taborec</i>	<i>543.279,14</i>	<i>1.307.860,94</i>	<i>0,00</i>

### III. POSEBNI DIO

#### Članak 5.

Izvršenje rashoda i izdataka po nositeljima u Posebnom dijelu Proračuna iskazano prema organizacijskoj klasifikaciji, utvrđuje se kako slijedi:

BROJČANA OZNAKA	NAZIV RAZDJELA I GLAVE	IZVORNI PLAN 2014.	TEKUĆI PLAN 2014.	IZVRŠENJE 2014.	INDEKS (4/3)
1		2	3	4	5
	<b>SVEUKUPNO RASHODI / IZDACI</b>	<b>203.671.131</b>	<b>203.671.131</b>	<b>173.052.564,93</b>	<b>84,97</b>
<b>Razdjel 001</b>	<b>GRADSKO VIJEĆE</b>	<b>1.592.220</b>	<b>1.560.503</b>	<b>1.511.622,32</b>	<b>96,87</b>
<b>Razdjel 002</b>	<b>GRADONAČELNIK</b>	<b>19.971.557</b>	<b>19.986.969</b>	<b>17.987.944,89</b>	<b>90,00</b>
Glava 00210	MJESNA SAMOUPRAVA	948.000	948.000	868.000,00	91,56
<b>Razdjel 003</b>	<b>UPRAVNI ODJEL ZA GOSPODARSTVO</b>	<b>10.640.551</b>	<b>10.431.984</b>	<b>9.326.211,31</b>	<b>89,40</b>
Glava 00330	JAVNA VATROGASNA POSTROJBA GRADA SAMOBORA	5.094.076	5.003.148	4.715.200,80	94,24
<b>Razdjel 004</b>	<b>UPRAVNI ODJEL ZA DRUŠTVENE DJELATNOSTI</b>	<b>64.916.214</b>	<b>64.702.481</b>	<b>62.937.503,85</b>	<b>97,27</b>
Glava 00420	KULTURA	8.250.480	8.185.863	7.780.024,33	95,04
Glava 00422	SPORT	6.813.867	6.813.867	6.813.867,00	100,00
Glava 00423	POTPORE UDRUGAMA GRAĐANA	1.785.000	1.773.892	1.773.887,86	100,00
Glava 00430	OSNOVNE ŠKOLE	12.977.082	12.929.789	12.590.511,23	97,38
Glava 00440	DJEČJI VRTIĆI	28.931.660	28.883.516	27.968.406,59	96,83
Glava 00450	ZDRAVSTVO, SOCIJALNA SKRB	4.010.725	4.004.499	3.994.267,28	99,74
<b>Razdjel 005</b>	<b>UO ZA PROVOĐENJE DOKUMENATA PROSTORNOG UREĐENJA I GRADNJU</b>	<b>635.000</b>	<b>635.000</b>	<b>777.008,80</b>	<b>122,36</b>
<b>Razdjel 006</b>	<b>UO ZA KOMUNALNE DJELATNOSTI</b>	<b>84.668.414</b>	<b>85.007.574</b>	<b>69.950.509,64</b>	<b>82,29</b>
<b>Razdjel 007</b>	<b>UO ZA RAZVOJ GRADA</b>	<b>9.064.475</b>	<b>9.163.920</b>	<b>5.200.783,61</b>	<b>56,75</b>
<b>Razdjel 008</b>	<b>UPRAVNI ODJEL ZA FINACIJE</b>	<b>12.182.700</b>	<b>12.182.700</b>	<b>5.360.980,51</b>	<b>44,00</b>

#### Članak 6.

Izvršenje rashoda i izdataka po nositeljima u Posebnom dijelu Proračuna iskazano prema ekonomskoj klasifikaciji, utvrđuje se kako slijedi:

BROJČANA OZNAKA	NAZIV RAZDJELA I GLAVE	IZVORNI PLAN 2014.	TEKUĆI PLAN 2014.	IZVRŠENJE 2014.	INDEKS (4/3)
1		2	3	4	5
	<b>SVEUKUPNO RASHODI / IZDACI</b>	<b>203.671.131</b>	<b>203.671.131</b>	<b>173.052.564,93</b>	<b>84,97</b>
<b>Razdjel 001</b>	<b>GRADSKO VIJEĆE</b>	<b>1.592.220</b>	<b>1.560.503</b>	<b>1.511.622,32</b>	<b>96,87</b>
<b>Glava 00110</b>	<b>GRADSKO VIJEĆE</b>	<b>1.592.220</b>	<b>1.560.503</b>	<b>1.511.622,32</b>	<b>96,87</b>
<b>323</b>	<b>Rashodi za usluge</b>	<b>89.000</b>	<b>84.650</b>	<b>59.593,00</b>	<b>70,40</b>
3233	Usluge promidžbe i informiranja	0	0	57.593,00	0,00
3237	Intelektualne i osobne usluge	0	0	2.000,00	0,00
<b>329</b>	<b>Ostali nespomenuti rashodi poslovanja</b>	<b>1.172.220</b>	<b>1.147.853</b>	<b>1.136.602,30</b>	<b>99,02</b>
3291	Naknade za rad predstavničkih i izvršnih tijela, povjerenstava i slično	0	0	931.516,20	0,00
3293	Reprezentacija	0	0	23.214,77	0,00
3294	Članarine	0	0	56.931,56	0,00
3299	Ostali nespomenuti rashodi poslovanja	0	0	124.939,77	0,00
<b>381</b>	<b>Tekuće donacije</b>	<b>331.000</b>	<b>328.000</b>	<b>315.427,02</b>	<b>96,17</b>
3811	Tekuće donacije u novcu	0	0	315.427,02	0,00
<b>Razdjel 002</b>	<b>GRADONAČELNIK</b>	<b>19.971.557</b>	<b>19.986.969</b>	<b>17.987.944,89</b>	<b>90,00</b>
<b>Glava 00205</b>	<b>GRADONAČELNIK</b>	<b>19.023.557</b>	<b>19.038.969</b>	<b>17.119.944,89</b>	<b>89,92</b>
<b>311</b>	<b>Plaće</b>	<b>9.436.282</b>	<b>9.417.437</b>	<b>8.894.056,78</b>	<b>94,44</b>
3111	Plaće za redovan rad	0	0	8.894.056,78	0,00
<b>312</b>	<b>Ostali rashodi za zaposlene</b>	<b>750.000</b>	<b>750.000</b>	<b>494.762,35</b>	<b>65,97</b>
3121	Ostali rashodi za zaposlene	0	0	494.762,35	0,00
<b>313</b>	<b>Doprinosi na plaće</b>	<b>1.547.655</b>	<b>1.540.040</b>	<b>1.540.034,38</b>	<b>100,00</b>

SLUŽBENE VIJESTI GRADA SAMOBORA

BROJČANA OZNAKA	NAZIV RAZDJELA I GLAVE	IZVORNI PLAN 2014.	TEKUĆI PLAN 2014.	IZVRŠENJE 2014.	INDEKS (4/3)
1		2	3	4	5
3132	Doprinosi za zdravstveno osiguranje	0	0	1.373.492,03	0,00
3133	Doprinosi za obvezno osiguranje u slučaju nezaposlenosti	0	0	166.542,35	0,00
<b>321</b>	<b>Naknade troškova zaposlenima</b>	<b>418.000</b>	<b>397.100</b>	<b>339.292,10</b>	<b>85,44</b>
3211	Službena putovanja	0	0	22.911,50	0,00
3212	Naknade za prijevoz, za rad na terenu i odvojeni život	0	0	277.335,60	0,00
3213	Stručno usavršavanje zaposlenika	0	0	39.045,00	0,00
<b>322</b>	<b>Rashodi za materijal i energiju</b>	<b>1.742.837</b>	<b>1.735.619</b>	<b>1.369.238,17</b>	<b>78,89</b>
3221	Uredski materijal i ostali materijalni rashodi	0	0	236.129,90	0,00
3223	Energija	0	0	1.005.665,26	0,00
3224	Materijal i dijelovi za tekuće i investicijsko održavanje	0	0	37.228,87	0,00
3225	Sitni inventar i auto gume	0	0	72.377,64	0,00
3227	Službena, radna i zaštitna odjeća i obuća	0	0	17.836,50	0,00
<b>323</b>	<b>Rashodi za usluge</b>	<b>3.183.395</b>	<b>3.269.523</b>	<b>2.976.089,41</b>	<b>91,03</b>
3231	Usluge telefona, pošte i prijevoza	0	0	448.380,77	0,00
3232	Usluge tekućeg i investicijskog održavanja	0	0	151.711,78	0,00
3233	Usluge promidžbe i informiranja	0	0	747.242,59	0,00
3234	Komunalne usluge	0	0	266.474,55	0,00
3235	Zakupnine i najamnine	0	0	93.079,16	0,00
3236	Zdravstvene i veterinarske usluge	0	0	74.200,00	0,00
3237	Intelektualne i osobne usluge	0	0	753.187,47	0,00
3238	Računalne usluge	0	0	294.933,25	0,00
3239	Ostale usluge	0	0	146.879,84	0,00
<b>324</b>	<b>Naknade troškova osobama izvan radnog odnosa</b>	<b>110.803</b>	<b>110.692</b>	<b>110.691,65</b>	<b>100,00</b>
3241	Naknade troškova osobama izvan radnog odnosa	0	0	110.691,65	0,00
<b>329</b>	<b>Ostali nespomenuti rashodi poslovanja</b>	<b>368.500</b>	<b>359.761</b>	<b>324.236,19</b>	<b>90,13</b>
3291	Naknade za rad predstavničkih i izvršnih tijela, povjerenstava i slično	0	0	118.810,93	0,00
3292	Premije osiguranja	0	0	73.917,82	0,00
3293	Reprezentacija	0	0	92.544,93	0,00
3295	Pristojbe i naknade	0	0	24.145,54	0,00
3299	Ostali nespomenuti rashodi poslovanja	0	0	14.816,97	0,00
<b>352</b>	<b>Subvencije trgovačkim društvima, obrtnicima, malim i srednjim poduzetnicima izvan javnog sektora</b>	<b>107.050</b>	<b>107.050</b>	<b>123.037,00</b>	<b>114,93</b>
3522	Subvencije trgovačkim društvima izvan javnog sektora	0	0	123.037,00	0,00
<b>372</b>	<b>Ostale naknade građanima i kućanstvima iz proračuna</b>	<b>511.563</b>	<b>511.563</b>	<b>595.283,96</b>	<b>116,37</b>
3721	Naknade građanima i kućanstvima u novcu	0	0	545.730,46	0,00
3722	Naknade građanima i kućanstvima u naravi	0	0	49.553,50	0,00
<b>381</b>	<b>Tekuće donacije</b>	<b>0</b>	<b>0</b>	<b>125.916,25</b>	<b>0,00</b>
3811	Tekuće donacije u novcu	0	0	125.916,25	0,00
<b>383</b>	<b>Kazne, penali i naknade štete</b>	<b>9.900</b>	<b>9.870</b>	<b>9.870,00</b>	<b>100,00</b>
3831	Naknade šteta pravnim i fizičkim osobama	0	0	9.870,00	0,00
<b>385</b>	<b>Izvanredni rashodi</b>	<b>600.000</b>	<b>600.000</b>	<b>0,00</b>	<b>0,00</b>
<b>412</b>	<b>Nematerijalna imovina</b>	<b>55.000</b>	<b>55.000</b>	<b>55.000,00</b>	<b>100,00</b>
4123	Licence	0	0	55.000,00	0,00
<b>422</b>	<b>Postrojenja i oprema</b>	<b>162.572</b>	<b>155.314</b>	<b>136.069,35</b>	<b>87,61</b>
4221	Uredska oprema i namještaj	0	0	130.762,80	0,00



SLUŽBENE VIJESTI GRADA SAMOBORA

BROJČANA OZNAKA	NAZIV RAZDJELA I GLAVE	IZVORNI PLAN 2014.	TEKUĆI PLAN 2014.	IZVRŠENJE 2014.	INDEKS (4/3)
1		2	3	4	5
4223	Oprema za održavanje i zaštitu	0	0	5.306,55	0,00
<b>423</b>	<b>Prijevozna sredstva</b>	<b>0</b>	<b>0</b>	<b>5.516,00</b>	<b>0,00</b>
4231	Prijevozna sredstva u cestovnom prometu	0	0	5.516,00	0,00
<b>514</b>	<b>Izdaci za dane zajmove trgovačkim društvima u javnom sektoru</b>	<b>20.000</b>	<b>20.000</b>	<b>20.851,30</b>	<b>104,26</b>
5141	Dani zajmovi trgovačkim društvima u javnom sektoru	0	0	20.851,30	0,00
<b>Glava 00210</b>	<b>MJESNA SAMOUPRAVA</b>	<b>948.000</b>	<b>948.000</b>	<b>868.000,00</b>	<b>91,56</b>
<b>329</b>	<b>Ostali nespomenuti rashodi poslovanja</b>	<b>948.000</b>	<b>948.000</b>	<b>868.000,00</b>	<b>91,56</b>
3299	Ostali nespomenuti rashodi poslovanja	0	0	868.000,00	0,00
<b>Razdjel 003</b>	<b>UPRAVNI ODJEL ZA GOSPODARSTVO</b>	<b>10.640.551</b>	<b>10.431.984</b>	<b>9.326.211,31</b>	<b>89,40</b>
<b>Glava 00320</b>	<b>UPRAVNI ODJEL ZA GOSPODARSTVO</b>	<b>5.546.475</b>	<b>5.428.836</b>	<b>4.611.010,51</b>	<b>84,94</b>
<b>322</b>	<b>Rashodi za materijal i energiju</b>	<b>20.000</b>	<b>19.000</b>	<b>0,00</b>	<b>0,00</b>
<b>323</b>	<b>Rashodi za usluge</b>	<b>395.000</b>	<b>382.357</b>	<b>202.720,75</b>	<b>53,02</b>
3237	Intelektualne i osobne usluge	0	0	51.825,00	0,00
3239	Ostale usluge	0	0	150.895,75	0,00
<b>329</b>	<b>Ostali nespomenuti rashodi poslovanja</b>	<b>352.770</b>	<b>352.670</b>	<b>350.769,32</b>	<b>99,46</b>
3299	Ostali nespomenuti rashodi poslovanja	0	0	350.769,32	0,00
<b>351</b>	<b>Subvencije trgovačkim društvima u javnom sektoru</b>	<b>460.000</b>	<b>460.000</b>	<b>460.000,00</b>	<b>100,00</b>
3512	Subvencije trgovačkim društvima u javnom sektoru	0	0	460.000,00	0,00
<b>352</b>	<b>Subvencije trgovačkim društvima, obrtnicima, malim i srednjim poduzetnicima izvan javnog sektora</b>	<b>1.596.862</b>	<b>1.542.053</b>	<b>1.403.062,32</b>	<b>90,99</b>
3522	Subvencije trgovačkim društvima izvan javnog sektora	0	0	598.033,50	0,00
3523	Subvencije poljoprivrednicima i obrtnicima	0	0	805.028,82	0,00
<b>363</b>	<b>Pomoći unutar općeg proračuna</b>	<b>30.000</b>	<b>30.000</b>	<b>30.000,00</b>	<b>100,00</b>
3631	Tekuće pomoći unutar općeg proračuna	0	0	30.000,00	0,00
<b>372</b>	<b>Ostale naknade građanima i kućanstvima iz proračuna</b>	<b>10.000</b>	<b>10.000</b>	<b>0,00</b>	<b>0,00</b>
<b>381</b>	<b>Tekuće donacije</b>	<b>1.231.843</b>	<b>1.220.256</b>	<b>1.161.197,21</b>	<b>95,16</b>
3811	Tekuće donacije u novcu	0	0	1.161.197,21	0,00
<b>382</b>	<b>Kapitalne donacije</b>	<b>750.000</b>	<b>712.500</b>	<b>370.474,91</b>	<b>52,00</b>
3821	Kapitalne donacije neprofitnim organizacijama	0	0	370.474,91	0,00
<b>421</b>	<b>Građevinski objekti</b>	<b>700.000</b>	<b>700.000</b>	<b>632.786,00</b>	<b>90,40</b>
4214	Ostali građevinski objekti	0	0	632.786,00	0,00
<b>Glava 00330</b>	<b>JAVNA VATROGASNA POSTROJBA GRADA SAMOBORA</b>	<b>5.094.076</b>	<b>5.003.148</b>	<b>4.715.200,80</b>	<b>94,24</b>
<b>311</b>	<b>Plaće</b>	<b>2.961.941</b>	<b>2.927.164</b>	<b>2.868.277,35</b>	<b>97,99</b>
3111	Plaće za redovan rad	0	0	2.868.277,35	0,00
<b>312</b>	<b>Ostali rashodi za zaposlene</b>	<b>135.000</b>	<b>128.250</b>	<b>74.751,20</b>	<b>58,29</b>
3121	Ostali rashodi za zaposlene	0	0	74.751,20	0,00
<b>313</b>	<b>Doprinosi na plaće</b>	<b>707.635</b>	<b>699.235</b>	<b>699.218,56</b>	<b>100,00</b>
3131	Doprinosi za mirovinsko osiguranje	0	0	224.872,88	0,00
3132	Doprinosi za zdravstveno osiguranje	0	0	425.584,92	0,00
3133	Doprinosi za obvezno osiguranje u slučaju nezaposlenosti	0	0	48.760,76	0,00
<b>321</b>	<b>Naknade troškova zaposlenima</b>	<b>124.500</b>	<b>124.500</b>	<b>99.067,63</b>	<b>79,57</b>
3211	Službena putovanja	0	0	3.527,55	0,00
3212	Naknade za prijevoz, za rad na terenu i odvojeni život	0	0	92.230,08	0,00
3213	Stručno usavršavanje zaposlenika	0	0	3.310,00	0,00



SLUŽBENE VIJESTI GRADA SAMOBORA

BROJČANA OZNAKA	NAZIV RAZDJELA I GLAVE	IZVORNI PLAN 2014.	TEKUĆI PLAN 2014.	IZVRŠENJE 2014.	INDEKS (4/3)
1		2	3	4	5
<b>322</b>	<b>Rashodi za materijal i energiju</b>	<b>453.500</b>	<b>441.574</b>	<b>364.730,97</b>	<b>82,60</b>
3221	Uredski materijal i ostali materijalni rashodi	0	0	50.877,90	0,00
3223	Energija	0	0	118.725,93	0,00
3224	Materijal i dijelovi za tekuće i investicijsko održavanje	0	0	9.855,89	0,00
3225	Sitni inventar i auto gume	0	0	30.000,00	0,00
3227	Službena, radna i zaštitna odjeća i obuća	0	0	155.271,25	0,00
<b>323</b>	<b>Rashodi za usluge</b>	<b>254.000</b>	<b>241.300</b>	<b>223.422,43</b>	<b>92,59</b>
3231	Usluge telefona, pošte i prijevoza	0	0	15.332,91	0,00
3232	Usluge tekućeg i investicijskog održavanja	0	0	118.845,32	0,00
3233	Usluge promidžbe i informiranja	0	0	5.625,00	0,00
3234	Komunalne usluge	0	0	3.035,00	0,00
3236	Zdravstvene i veterinarske usluge	0	0	750,00	0,00
3237	Intelektualne i osobne usluge	0	0	69.775,70	0,00
3239	Ostale usluge	0	0	10.058,50	0,00
<b>329</b>	<b>Ostali nespomenuti rashodi poslovanja</b>	<b>91.500</b>	<b>86.925</b>	<b>66.255,39</b>	<b>76,22</b>
3291	Naknade za rad predstavničkih i izvršnih tijela, povjerenstava i slično	0	0	22.916,22	0,00
3292	Premije osiguranja	0	0	37.170,84	0,00
3293	Reprezentacija	0	0	4.011,63	0,00
3299	Ostali nespomenuti rashodi poslovanja	0	0	2.156,70	0,00
<b>343</b>	<b>Ostali financijski rashodi</b>	<b>6.000</b>	<b>5.700</b>	<b>4.564,97</b>	<b>80,09</b>
3434	Ostali nespomenuti financijski rashodi	0	0	4.564,97	0,00
<b>422</b>	<b>Postrojenja i oprema</b>	<b>360.000</b>	<b>348.500</b>	<b>314.912,30</b>	<b>90,36</b>
4221	Uredska oprema i namještaj	0	0	18.302,50	0,00
4223	Oprema za održavanje i zaštitu	0	0	276.609,80	0,00
4227	Uređaji, strojevi i oprema za ostale namjene	0	0	20.000,00	0,00
<b>Razdjel 004</b>	<b>UPRAVNI ODJEL ZA DRUŠTVENE DJELATNOSTI</b>	<b>64.916.214</b>	<b>64.702.481</b>	<b>62.937.503,85</b>	<b>97,27</b>
<b>Glava 00410</b>	<b>UO ZA DRUŠTVENE DJELATNOSTI</b>	<b>2.147.400</b>	<b>2.111.055</b>	<b>2.016.539,56</b>	<b>95,52</b>
<b>321</b>	<b>Naknade troškova zaposlenima</b>	<b>60.000</b>	<b>60.000</b>	<b>18.961,95</b>	<b>31,60</b>
3211	Službena putovanja	0	0	18.961,95	0,00
<b>323</b>	<b>Rashodi za usluge</b>	<b>69.500</b>	<b>69.500</b>	<b>37.654,33</b>	<b>54,18</b>
3231	Usluge telefona, pošte i prijevoza	0	0	4.825,48	0,00
3237	Intelektualne i osobne usluge	0	0	26.860,71	0,00
3239	Ostale usluge	0	0	5.968,14	0,00
<b>329</b>	<b>Ostali nespomenuti rashodi poslovanja</b>	<b>39.750</b>	<b>39.353</b>	<b>32.712,61</b>	<b>83,13</b>
3293	Reprezentacija	0	0	4.590,00	0,00
3299	Ostali nespomenuti rashodi poslovanja	0	0	28.122,61	0,00
<b>352</b>	<b>Subvencije trgovačkim društvima, obrtnicima, malim i srednjim poduzetnicima izvan javnog sektora</b>	<b>1.803.150</b>	<b>1.775.952</b>	<b>1.763.156,06</b>	<b>99,28</b>
3522	Subvencije trgovačkim društvima izvan javnog sektora	0	0	1.763.156,06	0,00
<b>381</b>	<b>Tekuće donacije</b>	<b>175.000</b>	<b>166.250</b>	<b>164.054,61</b>	<b>98,68</b>
3811	Tekuće donacije u novcu	0	0	164.054,61	0,00
<b>Glava 00420</b>	<b>KULTURA</b>	<b>8.250.480</b>	<b>8.185.863</b>	<b>7.780.024,33</b>	<b>95,04</b>
<b>311</b>	<b>Plaće</b>	<b>3.630.760</b>	<b>3.607.765</b>	<b>3.606.771,14</b>	<b>99,97</b>
3111	Plaće za redovan rad	0	0	3.606.771,14	0,00
<b>312</b>	<b>Ostali rashodi za zaposlene</b>	<b>278.326</b>	<b>272.943</b>	<b>268.249,94</b>	<b>98,28</b>
3121	Ostali rashodi za zaposlene	0	0	268.249,94	0,00

SLUŽBENE VIJESTI GRADA SAMOBORA

BROJČANA OZNAKA	NAZIV RAZDJELA I GLAVE	IZVORNI PLAN 2014.	TEKUĆI PLAN 2014.	IZVRŠENJE 2014.	INDEKS (4/3)
1		2	3	4	5
<b>313</b>	<b>Doprinosi na plaće</b>	<b>603.275</b>	<b>597.028</b>	<b>597.025,02</b>	<b>100,00</b>
3132	Doprinosi za zdravstveno osiguranje	0	0	535.709,73	0,00
3133	Doprinosi za obvezno osiguranje u slučaju nezaposlenosti	0	0	61.315,29	0,00
<b>321</b>	<b>Naknade troškova zaposlenima</b>	<b>199.080</b>	<b>194.040</b>	<b>159.282,99</b>	<b>82,09</b>
3211	Službena putovanja	0	0	16.436,99	0,00
3212	Naknade za prijevoz, za rad na terenu i odvojeni život	0	0	138.700,00	0,00
3213	Stručno usavršavanje zaposlenika	0	0	4.146,00	0,00
<b>322</b>	<b>Rashodi za materijal i energiju</b>	<b>642.760</b>	<b>626.214</b>	<b>522.163,02</b>	<b>83,38</b>
3221	Uredski materijal i ostali materijalni rashodi	0	0	145.891,96	0,00
3223	Energija	0	0	347.069,03	0,00
3224	Materijal i dijelovi za tekuće i investicijsko održavanje	0	0	29.202,03	0,00
<b>323</b>	<b>Rashodi za usluge</b>	<b>2.146.000</b>	<b>2.137.849</b>	<b>1.975.562,99</b>	<b>92,41</b>
3231	Usluge telefona, pošte i prijevoza	0	0	117.407,29	0,00
3232	Usluge tekućeg i investicijskog održavanja	0	0	160.185,20	0,00
3233	Usluge promidžbe i informiranja	0	0	200.448,21	0,00
3234	Komunalne usluge	0	0	31.924,60	0,00
3235	Zakupnine i najamnine	0	0	137.718,16	0,00
3237	Intelektualne i osobne usluge	0	0	980.789,39	0,00
3238	Računalne usluge	0	0	15.100,00	0,00
3239	Ostale usluge	0	0	331.990,14	0,00
<b>324</b>	<b>Naknade troškova osobama izvan radnog odnosa</b>	<b>23.199</b>	<b>23.199</b>	<b>20.426,75</b>	<b>88,05</b>
3241	Naknade troškova osobama izvan radnog odnosa	0	0	20.426,75	0,00
<b>329</b>	<b>Ostali nespomenuti rashodi poslovanja</b>	<b>343.060</b>	<b>342.203</b>	<b>281.131,89</b>	<b>82,15</b>
3291	Naknade za rad predstavničkih i izvršnih tijela, povjerenstava i slično	0	0	36.490,28	0,00
3292	Premije osiguranja	0	0	39.975,94	0,00
3293	Reprezentacija	0	0	67.199,86	0,00
3294	Članarine	0	0	6.800,00	0,00
3299	Ostali nespomenuti rashodi poslovanja	0	0	130.665,81	0,00
<b>343</b>	<b>Ostali financijski rashodi</b>	<b>16.600</b>	<b>18.452</b>	<b>14.931,05</b>	<b>80,92</b>
3431	Bankarske usluge i usluge platnog prometa	0	0	12.991,04	0,00
3433	Zatezne kamate	0	0	569,26	0,00
3434	Ostali nespomenuti financijski rashodi	0	0	1.370,75	0,00
<b>422</b>	<b>Postrojenja i oprema</b>	<b>87.420</b>	<b>86.670</b>	<b>82.071,29</b>	<b>94,69</b>
4221	Uredska oprema i namještaj	0	0	82.071,29	0,00
<b>424</b>	<b>Knjige, umjetnička djela i ostale izložbene vrijednosti</b>	<b>280.000</b>	<b>279.500</b>	<b>252.408,25</b>	<b>90,31</b>
4241	Knjige	0	0	252.408,25	0,00
<b>Glava 00422</b>	<b>SPORT</b>	<b>6.813.867</b>	<b>6.813.867</b>	<b>6.813.867,00</b>	<b>100,00</b>
<b>381</b>	<b>Tekuće donacije</b>	<b>6.813.867</b>	<b>6.813.867</b>	<b>6.813.867,00</b>	<b>100,00</b>
3811	Tekuće donacije u novcu	0	0	6.813.867,00	0,00
<b>Glava 00423</b>	<b>POTPORE UDRUGAMA GRAĐANA</b>	<b>1.785.000</b>	<b>1.773.892</b>	<b>1.773.887,86</b>	<b>100,00</b>
<b>381</b>	<b>Tekuće donacije</b>	<b>1.485.000</b>	<b>1.473.892</b>	<b>1.473.887,86</b>	<b>100,00</b>
3811	Tekuće donacije u novcu	0	0	1.473.887,86	0,00
<b>382</b>	<b>Kapitalne donacije</b>	<b>300.000</b>	<b>300.000</b>	<b>300.000,00</b>	<b>100,00</b>
3821	Kapitalne donacije neprofitnim organizacijama	0	0	300.000,00	0,00
<b>Glava 00430</b>	<b>OSNOVNE ŠKOLE</b>	<b>12.977.082</b>	<b>12.929.789</b>	<b>12.590.511,23</b>	<b>97,38</b>

SLUŽBENE VIJESTI GRADA SAMOBORA

BROJČANA OZNAKA	NAZIV RAZDJELA I GLAVE	IZVORNI PLAN 2014.	TEKUĆI PLAN 2014.	IZVRŠENJE 2014.	INDEKS (4/3)
1		2	3	4	5
<b>311</b>	<b>Plaće</b>	<b>872.057</b>	<b>872.057</b>	<b>859.680,19</b>	<b>98,58</b>
3111	Plaće za redovan rad	0	0	859.680,19	0,00
<b>312</b>	<b>Ostali rashodi za zaposlene</b>	<b>4.500</b>	<b>4.500</b>	<b>4.500,00</b>	<b>100,00</b>
3121	Ostali rashodi za zaposlene	0	0	4.500,00	0,00
<b>313</b>	<b>Doprinosi na plaće</b>	<b>134.377</b>	<b>134.377</b>	<b>132.355,45</b>	<b>98,50</b>
3132	Doprinosi za zdravstveno osiguranje	0	0	117.459,12	0,00
3133	Doprinosi za obvezno osiguranje u slučaju nezaposlenosti	0	0	14.896,33	0,00
<b>321</b>	<b>Naknade troškova zaposlenima</b>	<b>285.075</b>	<b>285.075</b>	<b>276.471,25</b>	<b>96,98</b>
3211	Službena putovanja	0	0	162.900,00	0,00
3212	Naknade za prijevoz, za rad na terenu i odvojeni život	0	0	35.031,25	0,00
3213	Stručno usavršavanje zaposlenika	0	0	59.540,00	0,00
3214	Ostale naknade troškova zaposlenima	0	0	19.000,00	0,00
<b>322</b>	<b>Rashodi za materijal i energiju</b>	<b>2.859.128</b>	<b>2.859.822</b>	<b>2.557.227,94</b>	<b>89,42</b>
3221	Uredski materijal i ostali materijalni rashodi	0	0	333.507,00	0,00
3222	Materijal i sirovine	0	0	308.824,90	0,00
3223	Energija	0	0	1.740.210,96	0,00
3224	Materijal i dijelovi za tekuće i investicijsko održavanje	0	0	117.330,93	0,00
3225	Sitni inventar i auto gume	0	0	34.374,15	0,00
3227	Službena, radna i zaštitna odjeća i obuća	0	0	22.980,00	0,00
<b>323</b>	<b>Rashodi za usluge</b>	<b>5.653.800</b>	<b>5.613.856</b>	<b>5.611.950,00</b>	<b>99,97</b>
3231	Usluge telefona, pošte i prijevoza	0	0	3.917.680,20	0,00
3232	Usluge tekućeg i investicijskog održavanja	0	0	990.694,44	0,00
3233	Usluge promidžbe i informiranja	0	0	5.363,00	0,00
3234	Komunalne usluge	0	0	279.635,00	0,00
3235	Zakupnine i najamnine	0	0	124.500,00	0,00
3236	Zdravstvene i veterinarske usluge	0	0	98.987,00	0,00
3237	Intelektualne i osobne usluge	0	0	47.873,36	0,00
3238	Računalne usluge	0	0	86.196,00	0,00
3239	Ostale usluge	0	0	61.021,00	0,00
<b>329</b>	<b>Ostali nespomenuti rashodi poslovanja</b>	<b>225.401</b>	<b>225.401</b>	<b>224.860,65</b>	<b>99,76</b>
3291	Naknade za rad predstavničkih i izvršnih tijela, povjerenstava i slično	0	0	74.500,00	0,00
3292	Premije osiguranja	0	0	76.098,65	0,00
3293	Reprezentacija	0	0	12.970,00	0,00
3294	Članarine	0	0	13.250,00	0,00
3295	Pristojbe i naknade	0	0	9.202,00	0,00
3299	Ostali nespomenuti rashodi poslovanja	0	0	38.840,00	0,00
<b>343</b>	<b>Ostali financijski rashodi</b>	<b>52.965</b>	<b>52.965</b>	<b>52.965,00</b>	<b>100,00</b>
3431	Bankarske usluge i usluge platnog prometa	0	0	52.965,00	0,00
<b>372</b>	<b>Ostale naknade građanima i kućanstvima iz proračuna</b>	<b>597.820</b>	<b>589.777</b>	<b>587.627,46</b>	<b>99,64</b>
3721	Naknade građanima i kućanstvima u novcu	0	0	587.627,46	0,00
<b>381</b>	<b>Tekuće donacije</b>	<b>75.000</b>	<b>75.000</b>	<b>75.000,00</b>	<b>100,00</b>
3811	Tekuće donacije u novcu	0	0	75.000,00	0,00
<b>422</b>	<b>Postrojenja i oprema</b>	<b>98.500</b>	<b>98.500</b>	<b>98.500,00</b>	<b>100,00</b>
4221	Uredska oprema i namještaj	0	0	98.500,00	0,00
<b>423</b>	<b>Prijevozna sredstva</b>	<b>200.000</b>	<b>200.000</b>	<b>194.839,49</b>	<b>97,42</b>
4231	Prijevozna sredstva u cestovnom prometu	0	0	194.839,49	0,00

SLUŽBENE VIJESTI GRADA SAMOBORA

BROJČANA OZNAKA	NAZIV RAZDJELA I GLAVE	IZVORNI PLAN 2014.	TEKUĆI PLAN 2014.	IZVRŠENJE 2014.	INDEKS (4/3)
1		2	3	4	5
<b>424</b>	<b>Knjige, umjetnička djela i ostale izložbene vrijednosti</b>	<b>1.500</b>	<b>1.500</b>	<b>1.500,00</b>	<b>100,00</b>
4241	Knjige	0	0	1.500,00	0,00
<b>451</b>	<b>Dodatna ulaganja na građevinskim objektima</b>	<b>1.916.959</b>	<b>1.916.959</b>	<b>1.913.033,80</b>	<b>99,80</b>
4511	Dodatna ulaganja na građevinskim objektima	0	0	1.913.033,80	0,00
<b>Glava 00440</b>	<b>DJEČJI VRTIĆI</b>	<b>28.931.660</b>	<b>28.883.516</b>	<b>27.968.406,59</b>	<b>96,83</b>
<b>311</b>	<b>Plaće</b>	<b>14.482.000</b>	<b>14.482.000</b>	<b>14.423.323,52</b>	<b>99,59</b>
3111	Plaće za redovan rad	0	0	14.423.323,52	0,00
<b>312</b>	<b>Ostali rashodi za zaposlene</b>	<b>917.850</b>	<b>917.850</b>	<b>813.174,61</b>	<b>88,60</b>
3121	Ostali rashodi za zaposlene	0	0	813.174,61	0,00
<b>313</b>	<b>Doprinosi na plaće</b>	<b>2.403.050</b>	<b>2.403.050</b>	<b>2.393.613,94</b>	<b>99,61</b>
3132	Doprinosi za zdravstveno osiguranje	0	0	2.146.022,25	0,00
3133	Doprinosi za obvezno osiguranje u slučaju nezaposlenosti	0	0	247.591,69	0,00
<b>321</b>	<b>Naknade troškova zaposlenima</b>	<b>843.520</b>	<b>843.520</b>	<b>766.148,10</b>	<b>90,83</b>
3211	Službena putovanja	0	0	11.274,00	0,00
3212	Naknade za prijevoz, za rad na terenu i odvojeni život	0	0	692.318,00	0,00
3213	Stručno usavršavanje zaposlenika	0	0	62.556,10	0,00
<b>322</b>	<b>Rashodi za materijal i energiju</b>	<b>4.147.879</b>	<b>4.147.879</b>	<b>3.686.132,38</b>	<b>88,87</b>
3221	Uredski materijal i ostali materijalni rashodi	0	0	484.114,04	0,00
3222	Materijal i sirovine	0	0	1.898.863,31	0,00
3223	Energija	0	0	907.898,55	0,00
3224	Materijal i dijelovi za tekuće i investicijsko održavanje	0	0	116.130,87	0,00
3225	Sitni inventar i auto gume	0	0	209.467,63	0,00
3227	Službena, radna i zaštitna odjeća i obuća	0	0	69.657,98	0,00
<b>323</b>	<b>Rashodi za usluge</b>	<b>1.399.838</b>	<b>1.399.838</b>	<b>1.277.131,56</b>	<b>91,23</b>
3231	Usluge telefona, pošte i prijevoza	0	0	88.948,75	0,00
3232	Usluge tekućeg i investicijskog održavanja	0	0	457.849,08	0,00
3234	Komunalne usluge	0	0	245.709,03	0,00
3235	Zakupnine i najamnine	0	0	284.163,22	0,00
3236	Zdravstvene i veterinarske usluge	0	0	59.660,14	0,00
3237	Intelektualne i osobne usluge	0	0	2.852,00	0,00
3238	Računalne usluge	0	0	13.252,58	0,00
3239	Ostale usluge	0	0	124.696,76	0,00
<b>324</b>	<b>Naknade troškova osobama izvan radnog odnosa</b>	<b>39.813</b>	<b>39.813</b>	<b>29.417,99</b>	<b>73,89</b>
3241	Naknade troškova osobama izvan radnog odnosa	0	0	29.417,99	0,00
<b>329</b>	<b>Ostali nespomenuti rashodi poslovanja</b>	<b>165.000</b>	<b>165.000</b>	<b>134.884,75</b>	<b>81,75</b>
3291	Naknade za rad predstavničkih i izvršnih tijela, povjerenstava i slično	0	0	51.764,91	0,00
3292	Premije osiguranja	0	0	54.002,48	0,00
3299	Ostali nespomenuti rashodi poslovanja	0	0	29.117,36	0,00
<b>343</b>	<b>Ostali financijski rashodi</b>	<b>15.500</b>	<b>15.500</b>	<b>6.559,04</b>	<b>42,32</b>
3431	Bankarske usluge i usluge platnog prometa	0	0	4.508,13	0,00
3433	Zatezne kamate	0	0	2.050,91	0,00
<b>372</b>	<b>Ostale naknade građanima i kućanstvima iz proračuna</b>	<b>4.097.760</b>	<b>4.049.616</b>	<b>4.047.971,52</b>	<b>99,96</b>
3721	Naknade građanima i kućanstvima u novcu	0	0	221.060,00	0,00
3722	Naknade građanima i kućanstvima u naravi	0	0	3.826.911,52	0,00
<b>421</b>	<b>Građevinski objekti</b>	<b>9.000</b>	<b>9.000</b>	<b>8.840,50</b>	<b>98,23</b>

SLUŽBENE VIJESTI GRADA SAMOBORA

BROJČANA OZNAKA	NAZIV RAZDJELA I GLAVE	IZVORNI PLAN 2014.	TEKUĆI PLAN 2014.	IZVRŠENJE 2014.	INDEKS (4/3)
1		2	3	4	5
4212	Poslovni objekti	0	0	8.840,50	0,00
<b>422</b>	<b>Postrojenja i oprema</b>	<b>210.950</b>	<b>210.950</b>	<b>187.208,68</b>	<b>88,75</b>
4221	Uredska oprema i namještaj	0	0	126.713,70	0,00
4223	Oprema za održavanje i zaštitu	0	0	18.999,08	0,00
4227	Uređaji, strojevi i oprema za ostale namjene	0	0	41.495,90	0,00
<b>423</b>	<b>Prijevozna sredstva</b>	<b>199.500</b>	<b>199.500</b>	<b>194.000,00</b>	<b>97,24</b>
4231	Prijevozna sredstva u cestovnom prometu	0	0	194.000,00	0,00
<b>Glava 00450</b>	<b>ZDRAVSTVO,SOCIJALNA SKRB</b>	<b>4.010.725</b>	<b>4.004.499</b>	<b>3.994.267,28</b>	<b>99,74</b>
<b>323</b>	<b>Rashodi za usluge</b>	<b>6.500</b>	<b>6.175</b>	<b>4.619,50</b>	<b>74,81</b>
3239	Ostale usluge	0	0	4.619,50	0,00
<b>372</b>	<b>Ostale naknade građanima i kućanstvima iz proračuna</b>	<b>2.129.300</b>	<b>2.129.799</b>	<b>2.121.122,66</b>	<b>99,59</b>
3721	Naknade građanima i kućanstvima u novcu	0	0	1.899.929,94	0,00
3722	Naknade građanima i kućanstvima u naravi	0	0	221.192,72	0,00
<b>381</b>	<b>Tekuće donacije</b>	<b>1.874.925</b>	<b>1.868.525</b>	<b>1.868.525,12</b>	<b>100,00</b>
3811	Tekuće donacije u novcu	0	0	1.868.525,12	0,00
<b>Razdjel 005</b>	<b>UO ZA PROVOĐENJE DOKUMENATA PROSTORNOG UREĐENJA I GRADNJU</b>	<b>635.000</b>	<b>635.000</b>	<b>777.008,80</b>	<b>122,36</b>
<b>Glava 00510</b>	<b>UO ZA PROVOĐENJE DOKUMENATA PROSTORNOG UREĐENJA I GRADNJU</b>	<b>635.000</b>	<b>635.000</b>	<b>777.008,80</b>	<b>122,36</b>
<b>311</b>	<b>Plaće</b>	<b>150.000</b>	<b>150.000</b>	<b>311.388,35</b>	<b>207,59</b>
3111	Plaće za redovan rad	0	0	311.388,35	0,00
<b>323</b>	<b>Rashodi za usluge</b>	<b>390.000</b>	<b>390.000</b>	<b>400.161,50</b>	<b>102,61</b>
3237	Intelektualne i osobne usluge	0	0	387.661,50	0,00
3238	Računalne usluge	0	0	12.500,00	0,00
<b>329</b>	<b>Ostali nespomenuti rashodi poslovanja</b>	<b>15.000</b>	<b>15.000</b>	<b>5.650,02</b>	<b>37,67</b>
3291	Naknade za rad predstavničkih i izvršnih tijela, povjerenstava i slično	0	0	5.650,02	0,00
<b>422</b>	<b>Postrojenja i oprema</b>	<b>30.000</b>	<b>30.000</b>	<b>29.677,68</b>	<b>98,93</b>
4221	Uredska oprema i namještaj	0	0	29.677,68	0,00
<b>426</b>	<b>Nematerijalna proizvedena oprema</b>	<b>50.000</b>	<b>50.000</b>	<b>30.131,25</b>	<b>60,26</b>
4262	Ulaganje u računalne programe	0	0	30.131,25	0,00
<b>Razdjel 006</b>	<b>UO ZA KOMUNALNE DJELATNOSTI</b>	<b>84.668.414</b>	<b>85.007.574</b>	<b>69.950.509,64</b>	<b>82,29</b>
<b>Glava 00610</b>	<b>UO ZA KOMUNALNE DJELATNOSTI</b>	<b>84.668.414</b>	<b>85.007.574</b>	<b>69.950.509,64</b>	<b>82,29</b>
<b>322</b>	<b>Rashodi za materijal i energiju</b>	<b>4.110.000</b>	<b>3.960.000</b>	<b>3.916.907,90</b>	<b>98,91</b>
3223	Energija	0	0	3.815.104,07	0,00
3224	Materijal i dijelovi za tekuće i investicijsko održavanje	0	0	101.803,83	0,00
<b>323</b>	<b>Rashodi za usluge</b>	<b>46.527.967</b>	<b>47.017.127</b>	<b>45.657.341,40</b>	<b>97,11</b>
3232	Usluge tekućeg i investicijskog održavanja	0	0	45.100.012,21	0,00
3234	Komunalne usluge	0	0	218.999,43	0,00
3237	Intelektualne i osobne usluge	0	0	200.000,00	0,00
3239	Ostale usluge	0	0	138.329,76	0,00
<b>352</b>	<b>Subvencije trgovačkim društvima, obrtnicima, malim i srednjim poduzetnicima izvan javnog sektora</b>	<b>1.300.000</b>	<b>1.300.000</b>	<b>1.272.429,40</b>	<b>97,88</b>
3522	Subvencije trgovačkim društvima izvan javnog sektora	0	0	1.272.429,40	0,00
<b>386</b>	<b>Kapitalne pomoći</b>	<b>2.000.000</b>	<b>2.000.000</b>	<b>2.276.894,44</b>	<b>113,84</b>
3861	Kapitalne pomoći trgovačkim društvima u javnom sektoru	0	0	2.276.894,44	0,00
<b>421</b>	<b>Građevinski objekti</b>	<b>18.699.447</b>	<b>18.705.447</b>	<b>5.875.749,00</b>	<b>31,41</b>

SLUŽBENE VIJESTI GRADA SAMOBORA

BROJČANA OZNAKA	NAZIV RAZDJELA I GLAVE	IZVORNI PLAN 2014.	TEKUĆI PLAN 2014.	IZVRŠENJE 2014.	INDEKS (4/3)
1		2	3	4	5
4212	Poslovni objekti	0	0	498.346,60	0,00
4213	Ceste, željeznice i ostali prometni objekti	0	0	3.431.934,94	0,00
4214	Ostali građevinski objekti	0	0	1.945.467,46	0,00
<b>422</b>	<b>Postrojenja i oprema</b>	<b>10.000</b>	<b>10.000</b>	<b>7.312,50</b>	<b>73,13</b>
4227	Uređaji, strojevi i oprema za ostale namjene	0	0	7.312,50	0,00
<b>426</b>	<b>Nematerijalna proizvedena oprema</b>	<b>2.021.000</b>	<b>2.015.000</b>	<b>943.875,00</b>	<b>46,84</b>
4264	Ostala nematerijalna proizvedena imovina	0	0	943.875,00	0,00
<b>532</b>	<b>Dionice i udjeli u glavnici trgovačkih društava u javnom sektoru</b>	<b>10.000.000</b>	<b>10.000.000</b>	<b>10.000.000,00</b>	<b>100,00</b>
5321	Dionice i udjeli u glavnici trgovačkih društava u javnom sektoru	0	0	10.000.000,00	0,00
<b>Razdjel 007</b>	<b>UO ZA RAZVOJ GRADA</b>	<b>9.064.475</b>	<b>9.163.920</b>	<b>5.200.783,61</b>	<b>56,75</b>
<b>Glava 00710</b>	<b>UO ZA RAZVOJ GRADA</b>	<b>9.064.475</b>	<b>9.163.920</b>	<b>5.200.783,61</b>	<b>56,75</b>
<b>323</b>	<b>Rashodi za usluge</b>	<b>3.676.232</b>	<b>3.790.677</b>	<b>3.278.193,25</b>	<b>86,48</b>
3232	Usluge tekućeg i investicijskog održavanja	0	0	2.054.900,50	0,00
3237	Intelektualne i osobne usluge	0	0	196.520,00	0,00
3239	Ostale usluge	0	0	1.026.772,75	0,00
<b>363</b>	<b>Pomoći unutar općeg proračuna</b>	<b>238.480</b>	<b>238.480</b>	<b>238.480,00</b>	<b>100,00</b>
3631	Tekuće pomoći unutar općeg proračuna	0	0	238.480,00	0,00
<b>372</b>	<b>Ostale naknade građanima i kućanstvima iz proračuna</b>	<b>50.000</b>	<b>47.500</b>	<b>0,00</b>	<b>0,00</b>
<b>382</b>	<b>Kapitalne donacije</b>	<b>90.000</b>	<b>90.000</b>	<b>90.000,00</b>	<b>100,00</b>
3822	Kapitalne donacije građanima i kućanstvima	0	0	90.000,00	0,00
<b>411</b>	<b>Materijalna imovina - prirodna bogatstva</b>	<b>2.000.000</b>	<b>2.000.000</b>	<b>0,00</b>	<b>0,00</b>
<b>421</b>	<b>Građevinski objekti</b>	<b>1.136.506</b>	<b>1.131.506</b>	<b>544.817,65</b>	<b>48,15</b>
4212	Poslovni objekti	0	0	544.817,65	0,00
<b>426</b>	<b>Nematerijalna proizvedena oprema</b>	<b>969.257</b>	<b>961.757</b>	<b>248.275,42</b>	<b>25,81</b>
4264	Ostala nematerijalna proizvedena imovina	0	0	248.275,42	0,00
<b>451</b>	<b>Dodatna ulaganja na građevinskim objektima</b>	<b>904.000</b>	<b>904.000</b>	<b>801.017,29</b>	<b>88,61</b>
4511	Dodatna ulaganja na građevinskim objektima	0	0	801.017,29	0,00
<b>Razdjel 008</b>	<b>UPRAVNI ODJEL ZA FINACIJE</b>	<b>12.182.700</b>	<b>12.182.700</b>	<b>5.360.980,51</b>	<b>44,00</b>
<b>Glava 00810</b>	<b>UPRAVNI ODJEL ZA FINACIJE</b>	<b>12.182.700</b>	<b>12.182.700</b>	<b>5.360.980,51</b>	<b>44,00</b>
<b>342</b>	<b>Kamate za primljene kredite i zajmove</b>	<b>326.000</b>	<b>326.000</b>	<b>324.206,95</b>	<b>99,45</b>
3423	Kamate za primljene zajmove od banaka i ostalih financijskih institucija izvan javnog sektora	0	0	324.206,95	0,00
<b>343</b>	<b>Ostali financijski rashodi</b>	<b>7.343.700</b>	<b>7.343.700</b>	<b>594.113,08</b>	<b>8,09</b>
3431	Bankarske usluge i usluge platnog prometa	0	0	49.962,15	0,00
3433	Zatezne kamate	0	0	41.721,91	0,00
3434	Ostali nespomenuti financijski rashodi	0	0	502.429,02	0,00
<b>386</b>	<b>Kapitalne pomoći</b>	<b>410.000</b>	<b>410.000</b>	<b>387.645,15</b>	<b>94,55</b>
3861	Kapitalne pomoći trgovačkim društvima u javnom sektoru	0	0	387.645,15	0,00
<b>514</b>	<b>Izdaci za dane zajmove trgovačkim društvima u javnom sektoru</b>	<b>50.000</b>	<b>47.500</b>	<b>0,00</b>	<b>0,00</b>
<b>544</b>	<b>Otplata glavnice primljenih kredita i zajmova od banaka i ostalih financijskih institucija</b>	<b>4.053.000</b>	<b>4.055.500</b>	<b>4.055.015,33</b>	<b>99,99</b>
5443	Otplata glavnice primljenih kredita od tuzemnih kreditnih institucija izvan javnog sektora	0	0	4.055.015,33	0,00

Članak 7.

Izvršenje rashoda i izdataka po nositeljima u Posebnom dijelu Proračuna iskazano prema programskoj klasifikaciji, utvrđuje se kako slijedi:

BROJČANA OZNAKA	PRORAČUNSKA KLASIFIKACIJA	IZVORNI PLAN 2014.	TEKUĆI PLAN 2014.	IZVRŠENJE 2014.	INDEKS (4/3)
	1	2	3	4	5
<b>Razdjel 001</b>	<b>GRADSKO VIJEĆE</b>	<b>1.592.220</b>	<b>1.560.503</b>	<b>1.511.622,32</b>	<b>96,87</b>
<b>Glava 00110</b>	<b>GRADSKO VIJEĆE</b>	<b>1.592.220</b>	<b>1.560.503</b>	<b>1.511.622,32</b>	<b>96,87</b>
<b>Glavni program P10</b>	<b>RAZVOJ GRADA</b>	<b>1.592.220</b>	<b>1.560.503</b>	<b>1.511.622,32</b>	<b>96,87</b>
<b>Program 1010</b>	<b>PREDSTAVNIČKA TIJELA</b>	<b>1.592.220</b>	<b>1.560.503</b>	<b>1.511.622,32</b>	<b>96,87</b>
<b>Aktivnost A101010</b>	<b>Poslovanje Gradskog vijeća</b>	<b>859.500</b>	<b>837.183</b>	<b>811.589,70</b>	<b>96,94</b>
<b>323</b>	<b>Rashodi za usluge</b>	<b>87.000</b>	<b>82.650</b>	<b>57.593,00</b>	<b>69,68</b>
3233	Usluge promidžbe i informiranja	0	0	57.593,00	0,00
<b>329</b>	<b>Ostali nespomenuti rashodi poslovanja</b>	<b>772.500</b>	<b>754.533</b>	<b>753.996,70</b>	<b>99,93</b>
3291	Naknade za rad predstavničkih i izvršnih tijela, povjerenstava i slično	0	0	659.803,37	0,00
3293	Reprezentacija	0	0	23.214,77	0,00
3294	Članarine	0	0	56.931,56	0,00
3299	Ostali nespomenuti rashodi poslovanja	0	0	14.047,00	0,00
<b>Aktivnost A101015</b>	<b>Obilježavanje Dana Grada</b>	<b>130.000</b>	<b>123.600</b>	<b>112.892,77</b>	<b>91,34</b>
<b>323</b>	<b>Rashodi za usluge</b>	<b>2.000</b>	<b>2.000</b>	<b>2.000,00</b>	<b>100,00</b>
3237	Intelektualne i osobne usluge	0	0	2.000,00	0,00
<b>329</b>	<b>Ostali nespomenuti rashodi poslovanja</b>	<b>128.000</b>	<b>121.600</b>	<b>110.892,77</b>	<b>91,19</b>
3299	Ostali nespomenuti rashodi poslovanja	0	0	110.892,77	0,00
<b>Aktivnost A101020</b>	<b>Rad Savjeta mladih Grada Samobora</b>	<b>60.000</b>	<b>57.000</b>	<b>45.427,06</b>	<b>79,70</b>
<b>381</b>	<b>Tekuće donacije</b>	<b>60.000</b>	<b>57.000</b>	<b>45.427,06</b>	<b>79,70</b>
3811	Tekuće donacije u novcu	0	0	45.427,06	0,00
<b>Aktivnost A101025</b>	<b>Donacija zakladi</b>	<b>60.000</b>	<b>60.000</b>	<b>60.000,00</b>	<b>100,00</b>
<b>381</b>	<b>Tekuće donacije</b>	<b>60.000</b>	<b>60.000</b>	<b>60.000,00</b>	<b>100,00</b>
3811	Tekuće donacije u novcu	0	0	60.000,00	0,00
<b>Aktivnost A101030</b>	<b>Političke stranke</b>	<b>200.000</b>	<b>200.000</b>	<b>199.999,96</b>	<b>100,00</b>
<b>381</b>	<b>Tekuće donacije</b>	<b>200.000</b>	<b>200.000</b>	<b>199.999,96</b>	<b>100,00</b>
3811	Tekuće donacije u novcu	0	0	199.999,96	0,00
<b>Aktivnost A101035</b>	<b>Nacionalne manjine</b>	<b>11.000</b>	<b>11.000</b>	<b>10.000,00</b>	<b>90,91</b>
<b>381</b>	<b>Tekuće donacije</b>	<b>11.000</b>	<b>11.000</b>	<b>10.000,00</b>	<b>90,91</b>
3811	Tekuće donacije u novcu	0	0	10.000,00	0,00
<b>Aktivnost A101040</b>	<b>Izbori</b>	<b>271.720</b>	<b>271.720</b>	<b>271.712,83</b>	<b>100,00</b>
<b>322</b>	<b>Rashodi za materijal i energiju</b>	<b>0</b>	<b>0</b>	<b>0,00</b>	<b>0,00</b>
3221	Uredski materijal i ostali materijalni rashodi	0	0	0,00	0,00
<b>329</b>	<b>Ostali nespomenuti rashodi poslovanja</b>	<b>271.720</b>	<b>271.720</b>	<b>271.712,83</b>	<b>100,00</b>
3291	Naknade za rad predstavničkih i izvršnih tijela, povjerenstava i slično	0	0	271.712,83	0,00
<b>Razdjel 002</b>	<b>GRADONAČELNIK</b>	<b>19.971.557</b>	<b>19.986.969</b>	<b>17.987.944,89</b>	<b>90,00</b>
<b>Glava 00205</b>	<b>GRADONAČELNIK</b>	<b>19.023.557</b>	<b>19.038.969</b>	<b>17.119.944,89</b>	<b>89,92</b>



SLUŽBENE VIJESTI GRADA SAMOBORA

BROJČANA OZNAKA	PRORAČUNSKA KLASIFIKACIJA	IZVORNI PLAN 2014.	TEKUĆI PLAN 2014.	IZVRŠENJE 2014.	INDEKS (4/3)
	1	2	3	4	5
<b>Glavni program P20</b>	<b>UPRAVLJANJE GRADOM</b>	<b>18.423.557</b>	<b>18.438.969</b>	<b>16.833.793,85</b>	<b>91,29</b>
<b>Program 2020</b>	<b>IZVRŠNA TIJELA</b>	<b>18.316.507</b>	<b>18.331.919</b>	<b>16.726.756,85</b>	<b>91,24</b>
<b>Aktivnost A202001</b>	<b>Rashodi za zaposlene i naknade troškova zaposlenima</b>	<b>12.151.937</b>	<b>12.104.577</b>	<b>11.268.145,61</b>	<b>93,09</b>
<b>311</b>	<b>Plaće</b>	<b>9.436.282</b>	<b>9.417.437</b>	<b>8.894.056,78</b>	<b>94,44</b>
3111	Plaće za redovan rad	0	0	8.894.056,78	0,00
<b>312</b>	<b>Ostali rashodi za zaposlene</b>	<b>750.000</b>	<b>750.000</b>	<b>494.762,35</b>	<b>65,97</b>
3121	Ostali rashodi za zaposlene	0	0	494.762,35	0,00
<b>313</b>	<b>Doprinosi na plaće</b>	<b>1.547.655</b>	<b>1.540.040</b>	<b>1.540.034,38</b>	<b>100,00</b>
3132	Doprinosi za zdravstveno osiguranje	0	0	1.373.492,03	0,00
3133	Doprinosi za obvezno osiguranje u slučaju nezaposlenosti	0	0	166.542,35	0,00
<b>321</b>	<b>Naknade troškova zaposlenima</b>	<b>418.000</b>	<b>397.100</b>	<b>339.292,10</b>	<b>85,44</b>
3211	Službena putovanja	0	0	22.911,50	0,00
3212	Naknade za prijevoz, za rad na terenu i odvojeni život	0	0	277.335,60	0,00
3213	Stručno usavršavanje zaposlenika	0	0	39.045,00	0,00
<b>372</b>	<b>Ostale naknade građanima i kućanstvima iz proračuna</b>	<b>0</b>	<b>0</b>	<b>0,00</b>	<b>0,00</b>
3721	Naknade građanima i kućanstvima u novcu	0	0	0,00	0,00
<b>Aktivnost A202002</b>	<b>Materijalni rashodi</b>	<b>5.122.232</b>	<b>5.193.481</b>	<b>4.444.464,88</b>	<b>85,58</b>
<b>322</b>	<b>Rashodi za materijal i energiju</b>	<b>1.742.837</b>	<b>1.735.619</b>	<b>1.361.240,59</b>	<b>78,43</b>
3221	Uredski materijal i ostali materijalni rashodi	0	0	236.129,90	0,00
3223	Energija	0	0	1.005.665,26	0,00
3224	Materijal i dijelovi za tekuće i investicijsko održavanje	0	0	29.231,29	0,00
3225	Sitni inventar i auto gume	0	0	72.377,64	0,00
3227	Službena, radna i zaštitna odjeća i obuća	0	0	17.836,50	0,00
<b>323</b>	<b>Rashodi za usluge</b>	<b>3.103.395</b>	<b>3.189.523</b>	<b>2.850.410,25</b>	<b>89,37</b>
3231	Usluge telefona, pošte i prijevoza	0	0	447.130,77	0,00
3232	Usluge tekućeg i investicijskog održavanja	0	0	124.711,78	0,00
3233	Usluge promidžbe i informiranja	0	0	747.242,59	0,00
3234	Komunalne usluge	0	0	266.474,55	0,00
3235	Zakupnine i najamnine	0	0	14.400,00	0,00
3236	Zdravstvene i veterinarske usluge	0	0	74.200,00	0,00
3237	Intelektualne i osobne usluge	0	0	753.187,47	0,00
3238	Računalne usluge	0	0	276.183,25	0,00
3239	Ostale usluge	0	0	146.879,84	0,00
<b>324</b>	<b>Naknade troškova osobama izvan radnog odnosa</b>	<b>27.500</b>	<b>27.389</b>	<b>27.388,78</b>	<b>100,00</b>
3241	Naknade troškova osobama izvan radnog odnosa	0	0	27.388,78	0,00
<b>329</b>	<b>Ostali nespomenuti rashodi poslovanja</b>	<b>248.500</b>	<b>240.950</b>	<b>205.425,26</b>	<b>85,26</b>
3292	Premije osiguranja	0	0	73.917,82	0,00
3293	Reprezentacija	0	0	92.544,93	0,00
3295	Pristojbe i naknade	0	0	24.145,54	0,00
3299	Ostali nespomenuti rashodi poslovanja	0	0	14.816,97	0,00
<b>Aktivnost A202003</b>	<b>Naknade članovima radnih tijela gradonačelnika</b>	<b>120.000</b>	<b>118.811</b>	<b>118.810,93</b>	<b>100,00</b>
<b>329</b>	<b>Ostali nespomenuti rashodi poslovanja</b>	<b>120.000</b>	<b>118.811</b>	<b>118.810,93</b>	<b>100,00</b>
3291	Naknade za rad predstavničkih i izvršnih tijela, povjerenstava i slično	0	0	118.810,93	0,00



SLUŽBENE VIJESTI GRADA SAMOBORA

BROJČANA OZNAKA	PRORAČUNSKA KLASIFIKACIJA	IZVORNI PLAN 2014.	TEKUĆI PLAN 2014.	IZVRŠENJE 2014.	INDEKS (4/3)
1		2	3	4	5
<b>Aktivnost A202004</b>	<b>Naknade građanima i kućanstvima</b>	<b>521.463</b>	<b>521.433</b>	<b>521.432,75</b>	<b>100,00</b>
<b>372</b>	<b>Ostale naknade građanima i kućanstvima iz proračuna</b>	<b>511.563</b>	<b>511.563</b>	<b>511.562,75</b>	<b>100,00</b>
3721	Naknade građanima i kućanstvima u novcu	0	0	511.562,75	0,00
<b>383</b>	<b>Kazne, penali i naknade štete</b>	<b>9.900</b>	<b>9.870</b>	<b>9.870,00</b>	<b>100,00</b>
3831	Naknade šteta pravnim i fizičkim osobama	0	0	9.870,00	0,00
<b>Aktivnost A202006</b>	<b>Stručno osposobljavanje za rad</b>	<b>83.303</b>	<b>83.303</b>	<b>83.302,87</b>	<b>100,00</b>
<b>324</b>	<b>Naknade troškova osobama izvan radnog odnosa</b>	<b>83.303</b>	<b>83.303</b>	<b>83.302,87</b>	<b>100,00</b>
3241	Naknade troškova osobama izvan radnog odnosa	0	0	83.302,87	0,00
<b>Kapitalni projekt K202002</b>	<b>Nabava opreme i informatizacija</b>	<b>217.572</b>	<b>210.314</b>	<b>191.069,35</b>	<b>90,85</b>
<b>412</b>	<b>Nematerijalna imovina</b>	<b>55.000</b>	<b>55.000</b>	<b>55.000,00</b>	<b>100,00</b>
4123	Licence	0	0	55.000,00	0,00
<b>422</b>	<b>Postrojenja i oprema</b>	<b>162.572</b>	<b>155.314</b>	<b>136.069,35</b>	<b>87,61</b>
4221	Uredska oprema i namještaj	0	0	130.762,80	0,00
4223	Oprema za održavanje i zaštitu	0	0	5.306,55	0,00
<b>Kapitalni projekt K202004</b>	<b>TD Energometan - zajam za razvoj plinske mreže</b>	<b>20.000</b>	<b>20.000</b>	<b>20.851,30</b>	<b>104,26</b>
<b>514</b>	<b>Izdaci za dane zajmove trgovačkim društvima u javnom sektoru</b>	<b>20.000</b>	<b>20.000</b>	<b>20.851,30</b>	<b>104,26</b>
5141	Dani zajmovi trgovačkim društvima u javnom sektoru	0	0	20.851,30	0,00
<b>Tekući projekt T202001</b>	<b>Operativni leasing osobnih automobila</b>	<b>80.000</b>	<b>80.000</b>	<b>78.679,16</b>	<b>98,35</b>
<b>323</b>	<b>Rashodi za usluge</b>	<b>80.000</b>	<b>80.000</b>	<b>78.679,16</b>	<b>98,35</b>
3235	Zakupnine i najamnine	0	0	78.679,16	0,00
<b>Program 5050</b>	<b>SUBVENCIJE TRGOVAČKIM DRUŠTVIMA</b>	<b>107.050</b>	<b>107.050</b>	<b>107.037,00</b>	<b>99,99</b>
<b>Aktivnost A205010</b>	<b>Subvencije Hrvatskoj pošti za rad poštanskog ureda u Sv. Martinu</b>	<b>107.050</b>	<b>107.050</b>	<b>107.037,00</b>	<b>99,99</b>
<b>352</b>	<b>Subvencije trgovačkim društvima, obrtnicima, malim i srednjim poduzetnicima izvan javnog sektora</b>	<b>107.050</b>	<b>107.050</b>	<b>107.037,00</b>	<b>99,99</b>
3522	Subvencije trgovačkim društvima izvan javnog sektora	0	0	107.037,00	0,00
<b>Glavni program P80</b>	<b>PRORAČUNSKA ZALIHA</b>	<b>600.000</b>	<b>600.000</b>	<b>286.151,04</b>	<b>47,69</b>
<b>Program 8080</b>	<b>Proračunska zaliha</b>	<b>600.000</b>	<b>600.000</b>	<b>286.151,04</b>	<b>47,69</b>
<b>Aktivnost A808010</b>	<b>Proračunska zaliha</b>	<b>600.000</b>	<b>600.000</b>	<b>286.151,04</b>	<b>47,69</b>
<b>343</b>	<b>Ostali financijski rashodi</b>	<b>0</b>	<b>0</b>	<b>7.997,58</b>	<b>0,00</b>
3434	Ostali nespomenuti financijski rashodi	0	0	7.997,58	0,00
<b>352</b>	<b>Subvencije trgovačkim društvima, obrtnicima, malim i srednjim poduzetnicima izvan javnog sektora</b>	<b>0</b>	<b>0</b>	<b>47.000,00</b>	<b>0,00</b>
3522	Subvencije trgovačkim društvima izvan javnog sektora	0	0	1.250,00	0,00
<b>372</b>	<b>Ostale naknade građanima i kućanstvima iz proračuna</b>	<b>0</b>	<b>0</b>	<b>27.000,00</b>	<b>0,00</b>
3721	Naknade građanima i kućanstvima u novcu	0	0	18.750,00	0,00
3722	Naknade građanima i kućanstvima u naravi	0	<b>0</b>	<b>0,00</b>	<b>0,00</b>
<b>381</b>	<b>Tekuće donacije</b>	<b>0</b>	<b>0</b>	<b>0,00</b>	<b>0,00</b>
3811	Tekuće donacije u novcu	0	<b>0</b>	<b>16.000,00</b>	<b>0,00</b>
<b>385</b>	<b>Izvanredni rashodi</b>	<b>600.000</b>	<b>0</b>	<b>16.000,00</b>	<b>0,00</b>
3851	Nepredviđeni rashodi do visine proračunske pričuve	0	<b>0</b>	<b>83.721,21</b>	<b>0,00</b>

SLUŽBENE VIJESTI GRADA SAMOBORA

BROJČANA OZNAKA	PRORAČUNSKA KLASIFIKACIJA	IZVORNI PLAN 2014.	TEKUĆI PLAN 2014.	IZVRŠENJE 2014.	INDEKS (4/3)
	1	2	3	4	5
<b>423</b>	<b>Prijevozna sredstva</b>	<b>0</b>	<b>0</b>	<b>34.167,71</b>	<b>0,00</b>
4231	Prijevozna sredstva u cestovnom prometu	0	0	49.553,50	0,00
<b>381</b>	<b>Tekuće donacije</b>	<b>0</b>	<b>0</b>	<b>125.916,25</b>	<b>0,00</b>
3811	Tekuće donacije u novcu	0	0	125.916,25	0,00
<b>385</b>	<b>Izvanredni rashodi</b>	<b>0</b>	<b>600.000</b>	<b>0,00</b>	<b>0,00</b>
3851	Nepredviđeni rashodi do visine proračunske pričuve	0	0	0,00	0,00
<b>423</b>	<b>Prijevozna sredstva</b>	<b>0</b>	<b>0</b>	<b>5.516,00</b>	<b>0,00</b>
4231	Prijevozna sredstva u cestovnom prometu	0	0	5.516,00	0,00
<b>Glava 00210</b>	<b>MJESNA SAMOUPRAVA</b>	<b>948.000</b>	<b>948.000</b>	<b>868.000,00</b>	<b>91,56</b>
<b>Glavni program P20</b>	<b>UPRAVLJANJE GRADOM</b>	<b>948.000</b>	<b>948.000</b>	<b>868.000,00</b>	<b>91,56</b>
<b>Program 3030</b>	<b>MJESNI ODBORI</b>	<b>788.000</b>	<b>788.000</b>	<b>733.000,00</b>	<b>93,02</b>
<b>Aktivnost A203002</b>	<b>MO BOBOVICA</b>	<b>13.000</b>	<b>13.000</b>	<b>13.000,00</b>	<b>100,00</b>
<b>329</b>	<b>Ostali nespomenuti rashodi poslovanja</b>	<b>13.000</b>	<b>13.000</b>	<b>13.000,00</b>	<b>100,00</b>
3299	Ostali nespomenuti rashodi poslovanja	0	0	13.000,00	0,00
<b>Aktivnost A203004</b>	<b>MO BRASLOVJE</b>	<b>15.000</b>	<b>15.000</b>	<b>15.000,00</b>	<b>100,00</b>
<b>329</b>	<b>Ostali nespomenuti rashodi poslovanja</b>	<b>15.000</b>	<b>15.000</b>	<b>15.000,00</b>	<b>100,00</b>
3299	Ostali nespomenuti rashodi poslovanja	0	0	15.000,00	0,00
<b>Aktivnost A203006</b>	<b>MO BREGANA</b>	<b>32.000</b>	<b>32.000</b>	<b>32.000,00</b>	<b>100,00</b>
<b>329</b>	<b>Ostali nespomenuti rashodi poslovanja</b>	<b>32.000</b>	<b>32.000</b>	<b>32.000,00</b>	<b>100,00</b>
3299	Ostali nespomenuti rashodi poslovanja	0	0	32.000,00	0,00
<b>Aktivnost A203007</b>	<b>MO BUDINJAK</b>	<b>15.000</b>	<b>15.000</b>	<b>15.000,00</b>	<b>100,00</b>
<b>329</b>	<b>Ostali nespomenuti rashodi poslovanja</b>	<b>15.000</b>	<b>15.000</b>	<b>15.000,00</b>	<b>100,00</b>
3299	Ostali nespomenuti rashodi poslovanja	0	0	15.000,00	0,00
<b>Aktivnost A203008</b>	<b>MO CELINE SAMOBORSKE</b>	<b>13.000</b>	<b>13.000</b>	<b>13.000,00</b>	<b>100,00</b>
<b>329</b>	<b>Ostali nespomenuti rashodi poslovanja</b>	<b>13.000</b>	<b>13.000</b>	<b>13.000,00</b>	<b>100,00</b>
3299	Ostali nespomenuti rashodi poslovanja	0	0	13.000,00	0,00
<b>Aktivnost A203010</b>	<b>MO CERJE SAMOBORSKO</b>	<b>15.000</b>	<b>15.000</b>	<b>15.000,00</b>	<b>100,00</b>
<b>329</b>	<b>Ostali nespomenuti rashodi poslovanja</b>	<b>15.000</b>	<b>15.000</b>	<b>15.000,00</b>	<b>100,00</b>
3299	Ostali nespomenuti rashodi poslovanja	0	0	15.000,00	0,00
<b>Aktivnost A203012</b>	<b>MO DOMASLOVEC</b>	<b>26.000</b>	<b>26.000</b>	<b>26.000,00</b>	<b>100,00</b>
<b>329</b>	<b>Ostali nespomenuti rashodi poslovanja</b>	<b>26.000</b>	<b>26.000</b>	<b>26.000,00</b>	<b>100,00</b>
3299	Ostali nespomenuti rashodi poslovanja	0	0	26.000,00	0,00
<b>Aktivnost A203014</b>	<b>MO DREŽNIK</b>	<b>13.000</b>	<b>13.000</b>	<b>13.000,00</b>	<b>100,00</b>
<b>329</b>	<b>Ostali nespomenuti rashodi poslovanja</b>	<b>13.000</b>	<b>13.000</b>	<b>13.000,00</b>	<b>100,00</b>
3299	Ostali nespomenuti rashodi poslovanja	0	0	13.000,00	0,00
<b>Aktivnost A203015</b>	<b>MO DUBRAVA SAMOBORSKA</b>	<b>13.000</b>	<b>13.000</b>	<b>13.000,00</b>	<b>100,00</b>
<b>329</b>	<b>Ostali nespomenuti rashodi poslovanja</b>	<b>13.000</b>	<b>13.000</b>	<b>13.000,00</b>	<b>100,00</b>
3299	Ostali nespomenuti rashodi poslovanja	0	0	13.000,00	0,00
<b>Aktivnost A203016</b>	<b>MO FARKAŠEVEC SAMOBORSKI</b>	<b>15.000</b>	<b>15.000</b>	<b>15.000,00</b>	<b>100,00</b>
<b>329</b>	<b>Ostali nespomenuti rashodi poslovanja</b>	<b>15.000</b>	<b>15.000</b>	<b>15.000,00</b>	<b>100,00</b>
3299	Ostali nespomenuti rashodi poslovanja	0	0	15.000,00	0,00

SLUŽBENE VIJESTI GRADA SAMOBORA

BROJČANA OZNAKA	PRORAČUNSKA KLASIFIKACIJA	IZVORNI PLAN 2014.	TEKUĆI PLAN 2014.	IZVRŠENJE 2014.	INDEKS (4/3)
	1	2	3	4	5
<b>Aktivnost A203018</b>	<b>MO GALGOVO</b>	<b>26.000</b>	<b>26.000</b>	<b>26.000,00</b>	<b>100,00</b>
<b>329</b>	<b>Ostali nespomenuti rashodi poslovanja</b>	<b>26.000</b>	<b>26.000</b>	<b>26.000,00</b>	<b>100,00</b>
3299	Ostali nespomenuti rashodi poslovanja	0	0	26.000,00	0,00
<b>Aktivnost A203020</b>	<b>MO GRADNA</b>	<b>22.000</b>	<b>22.000</b>	<b>22.000,00</b>	<b>100,00</b>
<b>329</b>	<b>Ostali nespomenuti rashodi poslovanja</b>	<b>22.000</b>	<b>22.000</b>	<b>22.000,00</b>	<b>100,00</b>
3299	Ostali nespomenuti rashodi poslovanja	0	0	22.000,00	0,00
<b>Aktivnost A203022</b>	<b>MO GRDANJCI</b>	<b>22.000</b>	<b>22.000</b>	<b>22.000,00</b>	<b>100,00</b>
<b>329</b>	<b>Ostali nespomenuti rashodi poslovanja</b>	<b>22.000</b>	<b>22.000</b>	<b>22.000,00</b>	<b>100,00</b>
3299	Ostali nespomenuti rashodi poslovanja	0	0	22.000,00	0,00
<b>Aktivnost A203024</b>	<b>MO HRASTINA SAMOBORSKA</b>	<b>26.000</b>	<b>26.000</b>	<b>26.000,00</b>	<b>100,00</b>
<b>329</b>	<b>Ostali nespomenuti rashodi poslovanja</b>	<b>26.000</b>	<b>26.000</b>	<b>26.000,00</b>	<b>100,00</b>
3299	Ostali nespomenuti rashodi poslovanja	0	0	26.000,00	0,00
<b>Aktivnost A203025</b>	<b>MO JARUŠJE</b>	<b>13.000</b>	<b>13.000</b>	<b>13.000,00</b>	<b>100,00</b>
<b>329</b>	<b>Ostali nespomenuti rashodi poslovanja</b>	<b>13.000</b>	<b>13.000</b>	<b>13.000,00</b>	<b>100,00</b>
3299	Ostali nespomenuti rashodi poslovanja	0	0	13.000,00	0,00
<b>Aktivnost A203026</b>	<b>MO KLADJE</b>	<b>26.000</b>	<b>26.000</b>	<b>19.500,00</b>	<b>75,00</b>
<b>329</b>	<b>Ostali nespomenuti rashodi poslovanja</b>	<b>26.000</b>	<b>26.000</b>	<b>19.500,00</b>	<b>75,00</b>
3299	Ostali nespomenuti rashodi poslovanja	0	0	19.500,00	0,00
<b>Aktivnost A203028</b>	<b>MO KLAKE</b>	<b>13.000</b>	<b>13.000</b>	<b>13.000,00</b>	<b>100,00</b>
<b>329</b>	<b>Ostali nespomenuti rashodi poslovanja</b>	<b>13.000</b>	<b>13.000</b>	<b>13.000,00</b>	<b>100,00</b>
3299	Ostali nespomenuti rashodi poslovanja	0	0	13.000,00	0,00
<b>Aktivnost A203030</b>	<b>MO KLOKOČEVEC SAMOBORSKI</b>	<b>15.000</b>	<b>15.000</b>	<b>15.000,00</b>	<b>100,00</b>
<b>329</b>	<b>Ostali nespomenuti rashodi poslovanja</b>	<b>15.000</b>	<b>15.000</b>	<b>15.000,00</b>	<b>100,00</b>
3299	Ostali nespomenuti rashodi poslovanja	0	0	15.000,00	0,00
<b>Aktivnost A203032</b>	<b>MO KONŠČICA</b>	<b>13.000</b>	<b>13.000</b>	<b>13.000,00</b>	<b>100,00</b>
<b>329</b>	<b>Ostali nespomenuti rashodi poslovanja</b>	<b>13.000</b>	<b>13.000</b>	<b>13.000,00</b>	<b>100,00</b>
3299	Ostali nespomenuti rashodi poslovanja	0	0	13.000,00	0,00
<b>Aktivnost A203034</b>	<b>MO LUG SAMOBORSKI</b>	<b>26.000</b>	<b>26.000</b>	<b>26.000,00</b>	<b>100,00</b>
<b>329</b>	<b>Ostali nespomenuti rashodi poslovanja</b>	<b>26.000</b>	<b>26.000</b>	<b>26.000,00</b>	<b>100,00</b>
3299	Ostali nespomenuti rashodi poslovanja	0	0	26.000,00	0,00
<b>Aktivnost A203036</b>	<b>MO MALA JAZBINA</b>	<b>15.000</b>	<b>15.000</b>	<b>11.250,00</b>	<b>75,00</b>
<b>329</b>	<b>Ostali nespomenuti rashodi poslovanja</b>	<b>15.000</b>	<b>15.000</b>	<b>11.250,00</b>	<b>75,00</b>
3299	Ostali nespomenuti rashodi poslovanja	0	0	11.250,00	0,00
<b>Aktivnost A203038</b>	<b>MO MALA RAKOVICA</b>	<b>26.000</b>	<b>26.000</b>	<b>26.000,00</b>	<b>100,00</b>
<b>329</b>	<b>Ostali nespomenuti rashodi poslovanja</b>	<b>26.000</b>	<b>26.000</b>	<b>26.000,00</b>	<b>100,00</b>
3299	Ostali nespomenuti rashodi poslovanja	0	0	26.000,00	0,00
<b>Aktivnost A203040</b>	<b>MO MANJA VAS,KOTARI, BUKOVJE I PREKRIŽJE PLEŠIVIČKO</b>	<b>13.000</b>	<b>13.000</b>	<b>13.000,00</b>	<b>100,00</b>
<b>329</b>	<b>Ostali nespomenuti rashodi poslovanja</b>	<b>13.000</b>	<b>13.000</b>	<b>13.000,00</b>	<b>100,00</b>
3299	Ostali nespomenuti rashodi poslovanja	0	0	13.000,00	0,00

SLUŽBENE VIJESTI GRADA SAMOBORA

BROJČANA OZNAKA	PRORAČUNSKA KLASIFIKACIJA	IZVORNI PLAN 2014.	TEKUĆI PLAN 2014.	IZVRŠENJE 2014.	INDEKS (4/3)
	1	2	3	4	5
<b>Aktivnost A203041</b>	<b>MO MEDSAVE</b>	<b>13.000</b>	<b>13.000</b>	<b>13.000,00</b>	<b>100,00</b>
<b>329</b>	<b>Ostali nespomenuti rashodi poslovanja</b>	<b>13.000</b>	<b>13.000</b>	<b>13.000,00</b>	<b>100,00</b>
3299	Ostali nespomenuti rashodi poslovanja	0	0	13.000,00	0,00
<b>Aktivnost A203042</b>	<b>MO MOLVICE</b>	<b>22.000</b>	<b>22.000</b>	<b>22.000,00</b>	<b>100,00</b>
<b>329</b>	<b>Ostali nespomenuti rashodi poslovanja</b>	<b>22.000</b>	<b>22.000</b>	<b>22.000,00</b>	<b>100,00</b>
3299	Ostali nespomenuti rashodi poslovanja	0	0	22.000,00	0,00
<b>Aktivnost A203044</b>	<b>MO NORŠIĆ SELO</b>	<b>13.000</b>	<b>13.000</b>	<b>6.500,00</b>	<b>50,00</b>
<b>329</b>	<b>Ostali nespomenuti rashodi poslovanja</b>	<b>13.000</b>	<b>13.000</b>	<b>6.500,00</b>	<b>50,00</b>
3299	Ostali nespomenuti rashodi poslovanja	0	0	6.500,00	0,00
<b>Aktivnost A203046</b>	<b>MO OTRUŠEVEC</b>	<b>15.000</b>	<b>15.000</b>	<b>15.000,00</b>	<b>100,00</b>
<b>329</b>	<b>Ostali nespomenuti rashodi poslovanja</b>	<b>15.000</b>	<b>15.000</b>	<b>15.000,00</b>	<b>100,00</b>
3299	Ostali nespomenuti rashodi poslovanja	0	0	15.000,00	0,00
<b>Aktivnost A203048</b>	<b>MO PAVUČNJAK</b>	<b>22.000</b>	<b>22.000</b>	<b>22.000,00</b>	<b>100,00</b>
<b>329</b>	<b>Ostali nespomenuti rashodi poslovanja</b>	<b>22.000</b>	<b>22.000</b>	<b>22.000,00</b>	<b>100,00</b>
3299	Ostali nespomenuti rashodi poslovanja	0	0	22.000,00	0,00
<b>Aktivnost A203050</b>	<b>MO PETKOV BREG</b>	<b>13.000</b>	<b>13.000</b>	<b>13.000,00</b>	<b>100,00</b>
<b>329</b>	<b>Ostali nespomenuti rashodi poslovanja</b>	<b>13.000</b>	<b>13.000</b>	<b>13.000,00</b>	<b>100,00</b>
3299	Ostali nespomenuti rashodi poslovanja	0	0	13.000,00	0,00
<b>Aktivnost A203051</b>	<b>MO PODGRAĐE PODOKIČKO</b>	<b>13.000</b>	<b>13.000</b>	<b>13.000,00</b>	<b>100,00</b>
<b>329</b>	<b>Ostali nespomenuti rashodi poslovanja</b>	<b>13.000</b>	<b>13.000</b>	<b>13.000,00</b>	<b>100,00</b>
3299	Ostali nespomenuti rashodi poslovanja	0	0	13.000,00	0,00
<b>Aktivnost A203052</b>	<b>MO PODVRH</b>	<b>26.000</b>	<b>26.000</b>	<b>26.000,00</b>	<b>100,00</b>
<b>329</b>	<b>Ostali nespomenuti rashodi poslovanja</b>	<b>26.000</b>	<b>26.000</b>	<b>26.000,00</b>	<b>100,00</b>
3299	Ostali nespomenuti rashodi poslovanja	0	0	26.000,00	0,00
<b>Aktivnost A203054</b>	<b>MO RAKOV POTOK</b>	<b>28.000</b>	<b>28.000</b>	<b>28.000,00</b>	<b>100,00</b>
<b>329</b>	<b>Ostali nespomenuti rashodi poslovanja</b>	<b>28.000</b>	<b>28.000</b>	<b>28.000,00</b>	<b>100,00</b>
3299	Ostali nespomenuti rashodi poslovanja	0	0	28.000,00	0,00
<b>Aktivnost A203056</b>	<b>MO RUDE</b>	<b>28.000</b>	<b>28.000</b>	<b>21.000,00</b>	<b>75,00</b>
<b>329</b>	<b>Ostali nespomenuti rashodi poslovanja</b>	<b>28.000</b>	<b>28.000</b>	<b>21.000,00</b>	<b>75,00</b>
3299	Ostali nespomenuti rashodi poslovanja	0	0	21.000,00	0,00
<b>Aktivnost A203070</b>	<b>MO SAMOBORSKI OTOK</b>	<b>22.000</b>	<b>22.000</b>	<b>22.000,00</b>	<b>100,00</b>
<b>329</b>	<b>Ostali nespomenuti rashodi poslovanja</b>	<b>22.000</b>	<b>22.000</b>	<b>22.000,00</b>	<b>100,00</b>
3299	Ostali nespomenuti rashodi poslovanja	0	0	22.000,00	0,00
<b>Aktivnost A203072</b>	<b>MO SLANI DOL</b>	<b>15.000</b>	<b>15.000</b>	<b>15.000,00</b>	<b>100,00</b>
<b>329</b>	<b>Ostali nespomenuti rashodi poslovanja</b>	<b>15.000</b>	<b>15.000</b>	<b>15.000,00</b>	<b>100,00</b>
3299	Ostali nespomenuti rashodi poslovanja	0	0	15.000,00	0,00
<b>Aktivnost A203073</b>	<b>MO SAVRŠČAK</b>	<b>13.000</b>	<b>13.000</b>	<b>13.000,00</b>	<b>100,00</b>
<b>329</b>	<b>Ostali nespomenuti rashodi poslovanja</b>	<b>13.000</b>	<b>13.000</b>	<b>13.000,00</b>	<b>100,00</b>
3299	Ostali nespomenuti rashodi poslovanja	0	0	13.000,00	0,00

SLUŽBENE VIJESTI GRADA SAMOBORA

BROJČANA OZNAKA	PRORAČUNSKA KLASIFIKACIJA	IZVORNI PLAN 2014.	TEKUĆI PLAN 2014.	IZVRŠENJE 2014.	INDEKS (4/3)
	1	2	3	4	5
<b>Aktivnost A203074</b>	<b>MO SMEROVIŠĆE</b>	<b>13.000</b>	<b>13.000</b>	<b>0,00</b>	<b>0,00</b>
<b>329</b>	<b>Ostali nespomenuti rashodi poslovanja</b>	<b>13.000</b>	<b>13.000</b>	<b>0,00</b>	<b>0,00</b>
3299	Ostali nespomenuti rashodi poslovanja	0	0	0,00	0,00
<b>Aktivnost A203076</b>	<b>MO SV. MARTIN</b>	<b>15.000</b>	<b>15.000</b>	<b>7.500,00</b>	<b>50,00</b>
<b>329</b>	<b>Ostali nespomenuti rashodi poslovanja</b>	<b>15.000</b>	<b>15.000</b>	<b>7.500,00</b>	<b>50,00</b>
3299	Ostali nespomenuti rashodi poslovanja	0	0	7.500,00	0,00
<b>Aktivnost A203078</b>	<b>MO VELIKA RAKOVICA</b>	<b>22.000</b>	<b>22.000</b>	<b>22.000,00</b>	<b>100,00</b>
<b>329</b>	<b>Ostali nespomenuti rashodi poslovanja</b>	<b>22.000</b>	<b>22.000</b>	<b>22.000,00</b>	<b>100,00</b>
3299	Ostali nespomenuti rashodi poslovanja	0	0	22.000,00	0,00
<b>Aktivnost A203080</b>	<b>MO VELIKI LIPOVEC I MALI LIPOVEC</b>	<b>13.000</b>	<b>13.000</b>	<b>13.000,00</b>	<b>100,00</b>
<b>329</b>	<b>Ostali nespomenuti rashodi poslovanja</b>	<b>13.000</b>	<b>13.000</b>	<b>13.000,00</b>	<b>100,00</b>
3299	Ostali nespomenuti rashodi poslovanja	0	0	13.000,00	0,00
<b>Aktivnost A203081</b>	<b>MO STOJDRAGA</b>	<b>15.000</b>	<b>15.000</b>	<b>7.500,00</b>	<b>50,00</b>
<b>329</b>	<b>Ostali nespomenuti rashodi poslovanja</b>	<b>15.000</b>	<b>15.000</b>	<b>7.500,00</b>	<b>50,00</b>
3299	Ostali nespomenuti rashodi poslovanja	0	0	7.500,00	0,00
<b>Aktivnost A203082</b>	<b>MO VRBOVEC SAMOBORSKI</b>	<b>13.000</b>	<b>13.000</b>	<b>9.750,00</b>	<b>75,00</b>
<b>329</b>	<b>Ostali nespomenuti rashodi poslovanja</b>	<b>13.000</b>	<b>13.000</b>	<b>9.750,00</b>	<b>75,00</b>
3299	Ostali nespomenuti rashodi poslovanja	0	0	9.750,00	0,00
<b>Aktivnost A203084</b>	<b>MO VRHOVČAK SAMOBORSKI</b>	<b>15.000</b>	<b>15.000</b>	<b>15.000,00</b>	<b>100,00</b>
<b>329</b>	<b>Ostali nespomenuti rashodi poslovanja</b>	<b>15.000</b>	<b>15.000</b>	<b>15.000,00</b>	<b>100,00</b>
3299	Ostali nespomenuti rashodi poslovanja	0	0	15.000,00	0,00
<b>Aktivnost A203088</b>	<b>MO BREGANICA I VIŠNJEVEC PODVRŠKI</b>	<b>13.000</b>	<b>13.000</b>	<b>13.000,00</b>	<b>100,00</b>
<b>329</b>	<b>Ostali nespomenuti rashodi poslovanja</b>	<b>13.000</b>	<b>13.000</b>	<b>13.000,00</b>	<b>100,00</b>
3299	Ostali nespomenuti rashodi poslovanja	0	0	13.000,00	0,00
<b>Program 2040</b>	<b>GRADSKE ČETVRTI</b>	<b>160.000</b>	<b>160.000</b>	<b>135.000,00</b>	<b>84,38</b>
<b>Aktivnost A204010</b>	<b>CENTAR</b>	<b>20.000</b>	<b>20.000</b>	<b>0,00</b>	<b>0,00</b>
<b>329</b>	<b>Ostali nespomenuti rashodi poslovanja</b>	<b>20.000</b>	<b>20.000</b>	<b>0,00</b>	<b>0,00</b>
3299	Ostali nespomenuti rashodi poslovanja	0	0	0,00	0,00
<b>Aktivnost A204020</b>	<b>CVJETNO NASELJE - PERIVOJ</b>	<b>20.000</b>	<b>20.000</b>	<b>20.000,00</b>	<b>100,00</b>
<b>329</b>	<b>Ostali nespomenuti rashodi poslovanja</b>	<b>20.000</b>	<b>20.000</b>	<b>20.000,00</b>	<b>100,00</b>
3299	Ostali nespomenuti rashodi poslovanja	0	0	20.000,00	0,00
<b>Aktivnost A204030</b>	<b>GIZNIK - ANINDOL</b>	<b>20.000</b>	<b>20.000</b>	<b>20.000,00</b>	<b>100,00</b>
<b>329</b>	<b>Ostali nespomenuti rashodi poslovanja</b>	<b>20.000</b>	<b>20.000</b>	<b>20.000,00</b>	<b>100,00</b>
3299	Ostali nespomenuti rashodi poslovanja	0	0	20.000,00	0,00
<b>Aktivnost A204040</b>	<b>GORNI KRAJ - HAMOR</b>	<b>20.000</b>	<b>20.000</b>	<b>15.000,00</b>	<b>75,00</b>
<b>329</b>	<b>Ostali nespomenuti rashodi poslovanja</b>	<b>20.000</b>	<b>20.000</b>	<b>15.000,00</b>	<b>75,00</b>
3299	Ostali nespomenuti rashodi poslovanja	0	0	15.000,00	0,00
<b>Aktivnost A204050</b>	<b>JUŽNO NASELJE</b>	<b>20.000</b>	<b>20.000</b>	<b>20.000,00</b>	<b>100,00</b>
<b>329</b>	<b>Ostali nespomenuti rashodi poslovanja</b>	<b>20.000</b>	<b>20.000</b>	<b>20.000,00</b>	<b>100,00</b>
3299	Ostali nespomenuti rashodi poslovanja	0	0	20.000,00	0,00

SLUŽBENE VIJESTI GRADA SAMOBORA

BROJČANA OZNAKA	PRORAČUNSKA KLASIFIKACIJA	IZVORNI PLAN 2014.	TEKUĆI PLAN 2014.	IZVRŠENJE 2014.	INDEKS (4/3)
1		2	3	4	5
<b>Aktivnost A204060</b>	<b>KOLODVORSKO NASELJE- SAJMIŠTE</b>	<b>20.000</b>	<b>20.000</b>	<b>20.000,00</b>	<b>100,00</b>
<b>329</b>	<b>Ostali nespomenuti rashodi poslovanja</b>	<b>20.000</b>	<b>20.000</b>	<b>20.000,00</b>	<b>100,00</b>
3299	Ostali nespomenuti rashodi poslovanja	0	0	20.000,00	0,00
<b>Aktivnost A204070</b>	<b>PODLOŽNICE</b>	<b>20.000</b>	<b>20.000</b>	<b>20.000,00</b>	<b>100,00</b>
<b>329</b>	<b>Ostali nespomenuti rashodi poslovanja</b>	<b>20.000</b>	<b>20.000</b>	<b>20.000,00</b>	<b>100,00</b>
3299	Ostali nespomenuti rashodi poslovanja	0	0	20.000,00	0,00
<b>Aktivnost A204080</b>	<b>SV. HELENA</b>	<b>20.000</b>	<b>20.000</b>	<b>20.000,00</b>	<b>100,00</b>
<b>329</b>	<b>Ostali nespomenuti rashodi poslovanja</b>	<b>20.000</b>	<b>20.000</b>	<b>20.000,00</b>	<b>100,00</b>
3299	Ostali nespomenuti rashodi poslovanja	0	0	20.000,00	0,00
<b>Razdjel 003</b>	<b>UPRAVNI ODJEL ZA GOSPODARSTVO</b>	<b>10.640.551</b>	<b>10.431.984</b>	<b>9.326.211,31</b>	<b>89,40</b>
<b>Glava 00320</b>	<b>UPRAVNI ODJEL ZA GOSPODARSTVO</b>	<b>5.546.475</b>	<b>5.428.836</b>	<b>4.611.010,51</b>	<b>84,94</b>
<b>Glavni program P30</b>	<b>RAZVOJ PODUZETNIŠTVA</b>	<b>4.846.475</b>	<b>4.728.836</b>	<b>3.978.224,51</b>	<b>84,13</b>
<b>Program 3030</b>	<b>GOSPODARSKI RAZVOJ</b>	<b>3.146.475</b>	<b>3.062.729</b>	<b>2.675.924,60</b>	<b>87,37</b>
<b>Aktivnost A303001</b>	<b>Poticanje gospodarskog razvoja</b>	<b>872.000</b>	<b>853.934</b>	<b>842.033,50</b>	<b>98,61</b>
<b>329</b>	<b>Ostali nespomenuti rashodi poslovanja</b>	<b>2.000</b>	<b>1.900</b>	<b>0,00</b>	<b>0,00</b>
3291	Naknade za rad predstavničkih i izvršnih tijela, povjerenstava i slično	0	0	0,00	0,00
<b>352</b>	<b>Subvencije trgovačkim društvima, obrtnicima, malim i srednjim poduzetnicima izvan javnog sektora</b>	<b>860.000</b>	<b>842.034</b>	<b>842.033,50</b>	<b>100,00</b>
3522	Subvencije trgovačkim društvima izvan javnog sektora	0	0	448.033,50	0,00
3523	Subvencije poljoprivrednicima i obrtnicima	0	0	394.000,00	0,00
<b>372</b>	<b>Ostale naknade građanima i kućanstvima iz proračuna</b>	<b>10.000</b>	<b>10.000</b>	<b>0,00</b>	<b>0,00</b>
3721	Naknade građanima i kućanstvima u novcu	0	0	0,00	0,00
<b>Aktivnost A303003</b>	<b>Razvoj turizma</b>	<b>1.407.613</b>	<b>1.383.776</b>	<b>1.184.831,57</b>	<b>85,62</b>
<b>323</b>	<b>Rashodi za usluge</b>	<b>345.000</b>	<b>327.750</b>	<b>150.895,75</b>	<b>46,04</b>
3239	Ostale usluge	0	0	150.895,75	0,00
<b>329</b>	<b>Ostali nespomenuti rashodi poslovanja</b>	<b>350.770</b>	<b>350.770</b>	<b>350.769,32</b>	<b>100,00</b>
3299	Ostali nespomenuti rashodi poslovanja	0	0	350.769,32	0,00
<b>351</b>	<b>Subvencije trgovačkim društvima u javnom sektoru</b>	<b>460.000</b>	<b>460.000</b>	<b>460.000,00</b>	<b>100,00</b>
3512	Subvencije trgovačkim društvima u javnom sektoru	0	0	460.000,00	0,00
<b>381</b>	<b>Tekuće donacije</b>	<b>251.843</b>	<b>245.256</b>	<b>223.166,50</b>	<b>90,99</b>
3811	Tekuće donacije u novcu	0	0	223.166,50	0,00
<b>Aktivnost A303004</b>	<b>Zaštita okoliša</b>	<b>195.000</b>	<b>186.750</b>	<b>180.000,00</b>	<b>96,39</b>
<b>352</b>	<b>Subvencije trgovačkim društvima, obrtnicima, malim i srednjim poduzetnicima izvan javnog sektora</b>	<b>165.000</b>	<b>156.750</b>	<b>150.000,00</b>	<b>95,69</b>
3522	Subvencije trgovačkim društvima izvan javnog sektora	0	0	150.000,00	0,00
<b>381</b>	<b>Tekuće donacije</b>	<b>30.000</b>	<b>30.000</b>	<b>30.000,00</b>	<b>100,00</b>
3811	Tekuće donacije u novcu	0	0	30.000,00	0,00
<b>Aktivnost A303005</b>	<b>Razvoj poljoprivrede</b>	<b>671.862</b>	<b>638.269</b>	<b>469.059,53</b>	<b>73,49</b>
<b>352</b>	<b>Subvencije trgovačkim društvima, obrtnicima, malim i srednjim poduzetnicima izvan javnog sektora</b>	<b>571.862</b>	<b>543.269</b>	<b>411.028,82</b>	<b>75,66</b>
3523	Subvencije poljoprivrednicima i obrtnicima	0	0	411.028,82	0,00
<b>381</b>	<b>Tekuće donacije</b>	<b>100.000</b>	<b>95.000</b>	<b>58.030,71</b>	<b>61,08</b>
3811	Tekuće donacije u novcu	0	0	58.030,71	0,00

SLUŽBENE VIJESTI GRADA SAMOBORA

BROJČANA OZNAKA	PRORAČUNSKA KLASIFIKACIJA	IZVORNI PLAN 2014.	TEKUĆI PLAN 2014.	IZVRŠENJE 2014.	INDEKS (4/3)
	1	2	3	4	5
<b>Program 3035</b>	<b>ZAŠTITA OD POŽARA I CIVILNA ZAŠTITA</b>	<b>1.700.000</b>	<b>1.666.107</b>	<b>1.302.299,91</b>	<b>78,16</b>
<b>Aktivnost A303504</b>	<b>Zaštita od požara</b>	<b>900.000</b>	<b>904.607</b>	<b>901.825,00</b>	<b>99,69</b>
<b>323</b>	<b>Rashodi za usluge</b>	<b>50.000</b>	<b>54.607</b>	<b>51.825,00</b>	<b>94,91</b>
3237	Intelektualne i osobne usluge	0	0	51.825,00	0,00
<b>381</b>	<b>Tekuće donacije</b>	<b>850.000</b>	<b>850.000</b>	<b>850.000,00</b>	<b>100,00</b>
3811	Tekuće donacije u novcu	0	0	850.000,00	0,00
<b>Aktivnost A303505</b>	<b>Civilna zaštita</b>	<b>50.000</b>	<b>49.000</b>	<b>30.000,00</b>	<b>61,22</b>
<b>322</b>	<b>Rashodi za materijal i energiju</b>	<b>20.000</b>	<b>19.000</b>	<b>0,00</b>	<b>0,00</b>
3227	Službena, radna i zaštitna odjeća i obuća	0	0	0,00	0,00
<b>363</b>	<b>Pomoći unutar općeg proračuna</b>	<b>30.000</b>	<b>30.000</b>	<b>30.000,00</b>	<b>100,00</b>
3631	Tekuće pomoći unutar općeg proračuna	0	0	30.000,00	0,00
<b>Kapitalni projekt K303501</b>	<b>Nabava opreme i vozila</b>	<b>750.000</b>	<b>712.500</b>	<b>370.474,91</b>	<b>52,00</b>
<b>382</b>	<b>Kapitalne donacije</b>	<b>750.000</b>	<b>712.500</b>	<b>370.474,91</b>	<b>52,00</b>
3821	Kapitalne donacije neprofitnim organizacijama	0	0	370.474,91	0,00
<b>423</b>	<b>Prijevozna sredstva</b>	<b>0</b>	<b>0</b>	<b>0,00</b>	<b>0,00</b>
4231	Prijevozna sredstva u cestovnom prometu	0	0	0,00	0,00
<b>Glavni program P60</b>	<b>KOMUNALNA ULAGANJA</b>	<b>700.000</b>	<b>700.000</b>	<b>632.786,00</b>	<b>90,40</b>
<b>Program 6070</b>	<b>IZGRADNJA PLINSKE DISTRIBUCIJSKE MREŽE</b>	<b>700.000</b>	<b>700.000</b>	<b>632.786,00</b>	<b>90,40</b>
<b>Kapitalni projekt K607005</b>	<b>Izgradnja plinske distribucijske mreže</b>	<b>700.000</b>	<b>700.000</b>	<b>632.786,00</b>	<b>90,40</b>
<b>421</b>	<b>Građevinski objekti</b>	<b>700.000</b>	<b>700.000</b>	<b>632.786,00</b>	<b>90,40</b>
4214	Ostali građevinski objekti	0	0	632.786,00	0,00
<b>Glava 00330</b>	<b>JAVNA VATROGASNA POSTROJBA GRADA SAMOBORA</b>	<b>5.094.076</b>	<b>5.003.148</b>	<b>4.715.200,80</b>	<b>94,24</b>
<b>Glavni program P30</b>	<b>RAZVOJ PODUZETNIŠTVA</b>	<b>5.094.076</b>	<b>5.003.148</b>	<b>4.715.200,80</b>	<b>94,24</b>
<b>Program 3035</b>	<b>ZAŠTITA OD POŽARA I CIVILNA ZAŠTITA</b>	<b>5.094.076</b>	<b>5.003.148</b>	<b>4.715.200,80</b>	<b>94,24</b>
<b>Aktivnost A303501</b>	<b>Rashodi za zaposlene</b>	<b>3.804.576</b>	<b>3.754.649</b>	<b>3.642.247,11</b>	<b>97,01</b>
<b>311</b>	<b>Plaće</b>	<b>2.961.941</b>	<b>2.927.164</b>	<b>2.868.277,35</b>	<b>97,99</b>
3111	Plaće za redovan rad	0	0	2.868.277,35	0,00
<b>312</b>	<b>Ostali rashodi za zaposlene</b>	<b>135.000</b>	<b>128.250</b>	<b>74.751,20</b>	<b>58,29</b>
3121	Ostali rashodi za zaposlene	0	0	74.751,20	0,00
<b>313</b>	<b>Doprinosi na plaće</b>	<b>707.635</b>	<b>699.235</b>	<b>699.218,56</b>	<b>100,00</b>
3131	Doprinosi za mirovinsko osiguranje	0	0	224.872,88	0,00
3132	Doprinosi za zdravstveno osiguranje	0	0	425.584,92	0,00
3133	Doprinosi za obvezno osiguranje u slučaju nezaposlenosti	0	0	48.760,76	0,00
<b>Aktivnost A303502</b>	<b>Materijalni rashodi</b>	<b>869.500</b>	<b>839.999</b>	<b>719.270,14</b>	<b>85,63</b>
<b>321</b>	<b>Naknade troškova zaposlenima</b>	<b>124.500</b>	<b>124.500</b>	<b>99.067,63</b>	<b>79,57</b>
3211	Službena putovanja	0	0	3.527,55	0,00
3212	Naknade za prijevoz, za rad na terenu i odvojeni život	0	0	92.230,08	0,00
3213	Stručno usavršavanje zaposlenika	0	0	3.310,00	0,00
<b>322</b>	<b>Rashodi za materijal i energiju</b>	<b>393.500</b>	<b>381.574</b>	<b>325.959,72</b>	<b>85,43</b>
3221	Uredski materijal i ostali materijalni rashodi	0	0	50.877,90	0,00



## SLUŽBENE VIJESTI GRADA SAMOBORA

BROJČANA OZNAKA	PRORAČUNSKA KLASIFIKACIJA	IZVORNI PLAN 2014.	TEKUĆI PLAN 2014.	IZVRŠENJE 2014.	INDEKS (4/3)
	1	2	3	4	5
3223	Energija	0	0	118.725,93	0,00
3224	Materijal i dijelovi za tekuće i investicijsko održavanje	0	0	9.855,89	0,00
3225	Sitni inventar i auto gume	0	0	30.000,00	0,00
3227	Službena, radna i zaštitna odjeća i obuća	0	0	116.500,00	0,00
<b>323</b>	<b>Rashodi za usluge</b>	<b>254.000</b>	<b>241.300</b>	<b>223.422,43</b>	<b>92,59</b>
3231	Usluge telefona, pošte i prijevoza	0	0	15.332,91	0,00
3232	Usluge tekućeg i investicijskog održavanja	0	0	118.845,32	0,00
3233	Usluge promidžbe i informiranja	0	0	5.625,00	0,00
3234	Komunalne usluge	0	0	3.035,00	0,00
3236	Zdravstvene i veterinarske usluge	0	0	750,00	0,00
3237	Intelektualne i osobne usluge	0	0	69.775,70	0,00
3239	Ostale usluge	0	0	10.058,50	0,00
<b>329</b>	<b>Ostali nespomenuti rashodi poslovanja</b>	<b>91.500</b>	<b>86.925</b>	<b>66.255,39</b>	<b>76,22</b>
3291	Naknade za rad predstavničkih i izvršnih tijela, povjerenstava i slično	0	0	22.916,22	0,00
3292	Premije osiguranja	0	0	37.170,84	0,00
3293	Reprezentacija	0	0	4.011,63	0,00
3299	Ostali nespomenuti rashodi poslovanja	0	0	2.156,70	0,00
<b>343</b>	<b>Ostali financijski rashodi</b>	<b>6.000</b>	<b>5.700</b>	<b>4.564,97</b>	<b>80,09</b>
3434	Ostali nespomenuti financijski rashodi	0	0	4.564,97	0,00
<b>Kapitalni projekt 03501</b>	<b>Nabava opreme i vozila</b>	<b>420.000</b>	<b>408.500</b>	<b>353.683,55</b>	<b>86,58</b>
<b>322</b>	<b>Rashodi za materijal i energiju</b>	<b>60.000</b>	<b>60.000</b>	<b>38.771,25</b>	<b>64,62</b>
3227	Službena, radna i zaštitna odjeća i obuća	0	0	38.771,25	0,00
<b>422</b>	<b>Postrojenja i oprema</b>	<b>360.000</b>	<b>348.500</b>	<b>314.912,30</b>	<b>90,36</b>
4221	Uredska oprema i namještaj	0	0	18.302,50	0,00
4222	Komunikacijska oprema	0	0	0,00	0,00
4223	Oprema za održavanje i zaštitu	0	0	276.609,80	0,00
4227	Uređaji, strojevi i oprema za ostale namjene	0	0	20.000,00	0,00
<b>Razdjel 004</b>	<b>UPRAVNI ODJEL ZA DRUŠTVENE DJELATNOSTI</b>	<b>64.916.214</b>	<b>64.702.481</b>	<b>62.937.503,85</b>	<b>97,27</b>
<b>Glava 00410</b>	<b>UO ZA DRUŠTVENE DJELATNOSTI</b>	<b>2.147.400</b>	<b>2.111.055</b>	<b>2.016.539,56</b>	<b>95,52</b>
<b>Glavni program P40</b>	<b>DRUŠTVENE DJELATNOSTI</b>	<b>2.147.400</b>	<b>2.111.055</b>	<b>2.016.539,56</b>	<b>95,52</b>
<b>Program 4042</b>	<b>JAVNI PRIJEVOZ</b>	<b>1.803.150</b>	<b>1.775.952</b>	<b>1.763.156,06</b>	<b>99,28</b>
<b>Aktivnost A404210</b>	<b>Subvencije javnom prijevozu</b>	<b>1.803.150</b>	<b>1.775.952</b>	<b>1.763.156,06</b>	<b>99,28</b>
<b>352</b>	<b>Subvencije trgovačkim društvima, obrtnicima, malim i srednjim poduzetnicima izvan javnog sektora</b>	<b>1.803.150</b>	<b>1.775.952</b>	<b>1.763.156,06</b>	<b>99,28</b>
3522	Subvencije trgovačkim društvima izvan javnog sektora	0	0	1.763.156,06	0,00
<b>Program 4045</b>	<b>RAZVOJ DRUŠTVENIH DJELATNOSTI</b>	<b>344.250</b>	<b>335.103</b>	<b>253.383,50</b>	<b>75,61</b>
<b>Aktivnost A404501</b>	<b>Razvoj društvenih djelatnosti</b>	<b>196.000</b>	<b>186.853</b>	<b>184.657,15</b>	<b>98,82</b>
<b>329</b>	<b>Ostali nespomenuti rashodi poslovanja</b>	<b>21.000</b>	<b>20.603</b>	<b>20.602,54</b>	<b>100,00</b>
3299	Ostali nespomenuti rashodi poslovanja	0	0	20.602,54	0,00
<b>381</b>	<b>Tekuće donacije</b>	<b>175.000</b>	<b>166.250</b>	<b>164.054,61</b>	<b>98,68</b>
3811	Tekuće donacije u novcu	0	0	164.054,61	0,00
<b>Tekući projekt T404502</b>	<b>Comenius Regio partnerstvo PEERTNER</b>	<b>148.250</b>	<b>148.250</b>	<b>68.726,35</b>	<b>46,36</b>
<b>321</b>	<b>Naknade troškova zaposlenima</b>	<b>60.000</b>	<b>60.000</b>	<b>18.961,95</b>	<b>31,60</b>
3211	Službena putovanja	0	0	18.961,95	0,00



SLUŽBENE VIJESTI GRADA SAMOBORA

BROJČANA OZNAKA	PRORAČUNSKA KLASIFIKACIJA	IZVORNI PLAN 2014.	TEKUĆI PLAN 2014.	IZVRŠENJE 2014.	INDEKS (4/3)
	1	2	3	4	5
<b>323</b>	<b>Rashodi za usluge</b>	<b>69.500</b>	<b>69.500</b>	<b>37.654,33</b>	<b>54,18</b>
3231	Usluge telefona, pošte i prijevoza	0	0	4.825,48	0,00
3237	Intelektualne i osobne usluge	0	0	26.860,71	0,00
3239	Ostale usluge	0	0	5.968,14	0,00
<b>329</b>	<b>Ostali nespomenuti rashodi poslovanja</b>	<b>18.750</b>	<b>18.750</b>	<b>12.110,07</b>	<b>64,59</b>
3293	Reprezentacija	0	0	4.590,00	0,00
3299	Ostali nespomenuti rashodi poslovanja	0	0	7.520,07	0,00
<b>Glava 00420</b>	<b>KULTURA</b>	<b>8.250.480</b>	<b>8.185.863</b>	<b>7.780.024,33</b>	<b>95,04</b>
<b>Glavni program P40</b>	<b>DRUŠTVENE DJELATNOSTI</b>	<b>8.250.480</b>	<b>8.185.863</b>	<b>7.780.024,33</b>	<b>95,04</b>
<b>Program 4040</b>	<b>JAVNE POTREBE U KULTURI</b>	<b>8.250.480</b>	<b>8.185.863</b>	<b>7.780.024,33</b>	<b>95,04</b>
<b>Aktivnost A404001</b>	<b>Redovna djelatnost</b>	<b>6.392.737</b>	<b>6.318.074</b>	<b>6.117.982,31</b>	<b>96,83</b>
<b>311</b>	<b>Plaće</b>	<b>3.630.760</b>	<b>3.607.765</b>	<b>3.606.771,14</b>	<b>99,97</b>
3111	Plaće za redovan rad	0	0	3.606.771,14	0,00
<b>312</b>	<b>Ostali rashodi za zaposlene</b>	<b>278.326</b>	<b>272.943</b>	<b>268.249,94</b>	<b>98,28</b>
3121	Ostali rashodi za zaposlene	0	0	268.249,94	0,00
<b>313</b>	<b>Doprinosi na plaće</b>	<b>603.275</b>	<b>597.028</b>	<b>597.025,02</b>	<b>100,00</b>
3132	Doprinosi za zdravstveno osiguranje	0	0	535.709,73	0,00
3133	Doprinosi za obvezno osiguranje u slučaju nezaposlenosti	0	0	61.315,29	0,00
<b>321</b>	<b>Naknade troškova zaposlenima</b>	<b>179.080</b>	<b>174.795</b>	<b>146.485,26</b>	<b>83,80</b>
3211	Službena putovanja	0	0	6.435,26	0,00
3212	Naknade za prijevoz, za rad na terenu i odvojeni život	0	0	138.700,00	0,00
3213	Stručno usavršavanje zaposlenika	0	0	1.350,00	0,00
<b>322</b>	<b>Rashodi za materijal i energiju</b>	<b>575.560</b>	<b>562.249</b>	<b>481.455,96</b>	<b>85,63</b>
3221	Uredski materijal i ostali materijalni rashodi	0	0	105.184,90	0,00
3223	Energija	0	0	347.069,03	0,00
3224	Materijal i dijelovi za tekuće i investicijsko održavanje	0	0	29.202,03	0,00
<b>323</b>	<b>Rashodi za usluge</b>	<b>936.477</b>	<b>916.653</b>	<b>859.291,52</b>	<b>93,74</b>
3231	Usluge telefona, pošte i prijevoza	0	0	100.814,24	0,00
3232	Usluge tekućeg i investicijskog održavanja	0	0	135.451,29	0,00
3233	Usluge promidžbe i informiranja	0	0	30.602,26	0,00
3234	Komunalne usluge	0	0	31.924,60	0,00
3235	Zakupnine i najamnine	0	0	77.997,19	0,00
3237	Intelektualne i osobne usluge	0	0	357.154,29	0,00
3238	Računalne usluge	0	0	2.100,00	0,00
3239	Ostale usluge	0	0	123.247,65	0,00
<b>324</b>	<b>Naknade troškova osobama izvan radnog odnosa</b>	<b>23.199</b>	<b>23.199</b>	<b>20.426,75</b>	<b>88,05</b>
3241	Naknade troškova osobama izvan radnog odnosa	0	0	20.426,75	0,00
<b>329</b>	<b>Ostali nespomenuti rashodi poslovanja</b>	<b>123.330</b>	<b>119.360</b>	<b>109.976,88</b>	<b>92,14</b>
3291	Naknade za rad predstavničkih i izvršnih tijela, povjerenstava i slično	0	0	36.490,28	0,00
3292	Premije osiguranja	0	0	30.160,09	0,00
3293	Reprezentacija	0	0	23.888,53	0,00
3294	Članarine	0	0	6.800,00	0,00
3299	Ostali nespomenuti rashodi poslovanja	0	0	12.637,98	0,00
<b>343</b>	<b>Ostali financijski rashodi</b>	<b>16.600</b>	<b>18.452</b>	<b>14.931,05</b>	<b>80,92</b>
3431	Bankarske usluge i usluge platnog prometa	0	0	12.991,04	0,00

SLUŽBENE VIJESTI GRADA SAMOBORA

BROJČANA OZNAKA	PRORAČUNSKA KLASIFIKACIJA	IZVORNI PLAN 2014.	TEKUĆI PLAN 2014.	IZVRŠENJE 2014.	INDEKS (4/3)
1		2	3	4	5
3433	Zatezne kamate	0	0	569,26	0,00
3434	Ostali nespomenuti financijski rashodi	0	0	1.370,75	0,00
<b>422</b>	<b>Postrojenja i oprema</b>	<b>16.130</b>	<b>16.130</b>	<b>13.368,79</b>	<b>82,88</b>
4221	Uredska oprema i namještaj	0	0	13.368,79	0,00
<b>424</b>	<b>Knjige, umjetnička djela i ostale izložbene vrijednosti</b>	<b>10.000</b>	<b>9.500</b>	<b>0,00</b>	<b>0,00</b>
4243	Otkup muzejskih izložaka	0	0	0,00	0,00
<b>Aktivnost A404005</b>	<b>Ostali posebni programi</b>	<b>277.780</b>	<b>272.314</b>	<b>195.848,42</b>	<b>71,92</b>
<b>323</b>	<b>Rashodi za usluge</b>	<b>216.000</b>	<b>211.284</b>	<b>180.857,00</b>	<b>85,60</b>
3233	Usluge promidžbe i informiranja	0	0	20.000,00	0,00
3237	Intelektualne i osobne usluge	0	0	93.675,63	0,00
3238	Računalne usluge	0	0	13.000,00	0,00
3239	Ostale usluge	0	0	54.181,37	0,00
<b>329</b>	<b>Ostali nespomenuti rashodi poslovanja</b>	<b>61.780</b>	<b>61.030</b>	<b>14.991,42</b>	<b>24,56</b>
3293	Reprezentacija	0	0	5.000,00	0,00
3299	Ostali nespomenuti rashodi poslovanja	0	0	9.991,42	0,00
<b>Aktivnost A404007</b>	<b>Samoborska glazbena jesen</b>	<b>622.215</b>	<b>624.933</b>	<b>609.668,68</b>	<b>97,56</b>
<b>321</b>	<b>Naknade troškova zaposlenima</b>	<b>3.000</b>	<b>2.995</b>	<b>2.994,73</b>	<b>99,99</b>
3211	Službena putovanja	0	0	2.994,73	0,00
<b>322</b>	<b>Rashodi za materijal i energiju</b>	<b>13.000</b>	<b>12.350</b>	<b>2.430,25</b>	<b>19,68</b>
3221	Uredski materijal i ostali materijalni rashodi	0	0	2.430,25	0,00
<b>323</b>	<b>Rashodi za usluge</b>	<b>496.715</b>	<b>495.829</b>	<b>495.672,79</b>	<b>99,97</b>
3231	Usluge telefona, pošte i prijevoza	0	0	3.025,30	0,00
3233	Usluge promidžbe i informiranja	0	0	69.589,00	0,00
3235	Zakupnine i najamnine	0	0	10.000,00	0,00
3237	Intelektualne i osobne usluge	0	0	360.740,70	0,00
3239	Ostale usluge	0	0	52.317,79	0,00
<b>329</b>	<b>Ostali nespomenuti rashodi poslovanja</b>	<b>109.500</b>	<b>113.759</b>	<b>108.570,91</b>	<b>95,44</b>
3293	Reprezentacija	0	0	23.072,00	0,00
3299	Ostali nespomenuti rashodi poslovanja	0	0	85.498,91	0,00
<b>Aktivnost A404008</b>	<b>Sistematizacija Zbirke Sudnik</b>	<b>30.000</b>	<b>30.000</b>	<b>9.380,72</b>	<b>31,27</b>
<b>323</b>	<b>Rashodi za usluge</b>	<b>30.000</b>	<b>30.000</b>	<b>9.380,72</b>	<b>31,27</b>
3237	Intelektualne i osobne usluge	0	0	3.780,72	0,00
3239	Ostale usluge	0	0	5.600,00	0,00
<b>Aktivnost A404009</b>	<b>Galerija Prica</b>	<b>152.000</b>	<b>148.807</b>	<b>144.320,63</b>	<b>96,99</b>
<b>321</b>	<b>Naknade troškova zaposlenima</b>	<b>6.000</b>	<b>5.700</b>	<b>4.820,00</b>	<b>84,56</b>
3211	Službena putovanja	0	0	2.820,00	0,00
3213	Stručno usavršavanje zaposlenika	0	0	2.000,00	0,00
<b>322</b>	<b>Rashodi za materijal i energiju</b>	<b>9.700</b>	<b>9.215</b>	<b>5.606,58</b>	<b>60,84</b>
3221	Uredski materijal i ostali materijalni rashodi	0	0	5.606,58	0,00
<b>323</b>	<b>Rashodi za usluge</b>	<b>122.300</b>	<b>120.202</b>	<b>120.202,78</b>	<b>100,00</b>
3231	Usluge telefona, pošte i prijevoza	0	0	7.845,25	0,00
3233	Usluge promidžbe i informiranja	0	0	42.000,00	0,00
3237	Intelektualne i osobne usluge	0	0	44.681,43	0,00
3239	Ostale usluge	0	0	25.676,10	0,00

SLUŽBENE VIJESTI GRADA SAMOBORA

BROJČANA OZNAKA	PRORAČUNSKA KLASIFIKACIJA	IZVORNI PLAN 2014.	TEKUĆI PLAN 2014.	IZVRŠENJE 2014.	INDEKS (4/3)
1		2	3	4	5
<b>329</b>	<b>Ostali nespomenuti rashodi poslovanja</b>	<b>14.000</b>	<b>13.690</b>	<b>13.691,27</b>	<b>100,01</b>
3292	Premije osiguranja	0	0	9.815,85	0,00
3293	Reprezentacija	0	0	3.875,42	0,00
<b>Aktivnost A404010</b>	<b>Posebni programi</b>	<b>277.510</b>	<b>297.415</b>	<b>251.830,06</b>	<b>84,67</b>
<b>321</b>	<b>Naknade troškova zaposlenima</b>	<b>11.000</b>	<b>10.550</b>	<b>4.983,00</b>	<b>47,23</b>
3211	Službena putovanja	0	0	4.187,00	0,00
3213	Stručno usavršavanje zaposlenika	0	0	796,00	0,00
<b>322</b>	<b>Rashodi za materijal i energiju</b>	<b>44.500</b>	<b>42.400</b>	<b>32.670,23</b>	<b>77,05</b>
3221	Uredski materijal i ostali materijalni rashodi	0	0	32.670,23	0,00
<b>323</b>	<b>Rashodi za usluge</b>	<b>210.560</b>	<b>233.101</b>	<b>202.812,92</b>	<b>87,01</b>
3231	Usluge telefona, pošte i prijevoza	0	0	5.722,50	0,00
3233	Usluge promidžbe i informiranja	0	0	33.881,95	0,00
3235	Zakupnine i najamnine	0	0	49.720,97	0,00
3237	Intelektualne i osobne usluge	0	0	72.520,27	0,00
3239	Ostale usluge	0	0	40.967,23	0,00
<b>329</b>	<b>Ostali nespomenuti rashodi poslovanja</b>	<b>11.450</b>	<b>11.364</b>	<b>11.363,91</b>	<b>100,00</b>
3293	Reprezentacija	0	0	11.363,91	0,00
<b>Aktivnost A404011</b>	<b>Rudarski muzej na otvorenom</b>	<b>93.375</b>	<b>90.207</b>	<b>66.772,38</b>	<b>74,02</b>
<b>323</b>	<b>Rashodi za usluge</b>	<b>93.375</b>	<b>90.207</b>	<b>66.772,38</b>	<b>74,02</b>
3232	Usluge tekućeg i investicijskog održavanja	0	0	24.733,91	0,00
3237	Intelektualne i osobne usluge	0	0	42.038,47	0,00
<b>Aktivnost A404012</b>	<b>Bitka kod Samobora</b>	<b>63.573</b>	<b>63.573</b>	<b>63.110,38</b>	<b>99,27</b>
<b>323</b>	<b>Rashodi za usluge</b>	<b>40.573</b>	<b>40.573</b>	<b>40.572,88</b>	<b>100,00</b>
3233	Usluge promidžbe i informiranja	0	0	4.375,00	0,00
3237	Intelektualne i osobne usluge	0	0	6.197,88	0,00
3239	Ostale usluge	0	0	30.000,00	0,00
<b>329</b>	<b>Ostali nespomenuti rashodi poslovanja</b>	<b>23.000</b>	<b>23.000</b>	<b>22.537,50</b>	<b>97,99</b>
3299	Ostali nespomenuti rashodi poslovanja	0	0	22.537,50	0,00
<b>Kapitalni projekt K404001</b>	<b>Nabava oprema i knjige</b>	<b>280.000</b>	<b>280.000</b>	<b>262.408,25</b>	<b>93,72</b>
<b>422</b>	<b>Postrojenja i oprema</b>	<b>10.000</b>	<b>10.000</b>	<b>10.000,00</b>	<b>100,00</b>
4221	Uredska oprema i namještaj	0	0	10.000,00	0,00
<b>424</b>	<b>Knjige, umjetnička djela i ostale izložbene vrijednosti</b>	<b>270.000</b>	<b>270.000</b>	<b>252.408,25</b>	<b>93,48</b>
4241	Knjige	0	0	252.408,25	0,00
<b>Kapitalni projekt K404002</b>	<b>Oprema</b>	<b>61.290</b>	<b>60.540</b>	<b>58.702,50</b>	<b>96,96</b>
<b>422</b>	<b>Postrojenja i oprema</b>	<b>61.290</b>	<b>60.540</b>	<b>58.702,50</b>	<b>96,96</b>
4221	Uredska oprema i namještaj	0	0	58.702,50	0,00
<b>Glava 00422</b>	<b>SPORT</b>	<b>6.813.867</b>	<b>6.813.867</b>	<b>6.813.867,00</b>	<b>100,00</b>
<b>Glavni program P40</b>	<b>DRUŠTVENE DJELATNOSTI</b>	<b>6.813.867</b>	<b>6.813.867</b>	<b>6.813.867,00</b>	<b>100,00</b>
<b>Program 4060</b>	<b>SPORT I REKREACIJA</b>	<b>6.813.867</b>	<b>6.813.867</b>	<b>6.813.867,00</b>	<b>100,00</b>
<b>Aktivnost A406001</b>	<b>Sufinanciranje potreba u sportu</b>	<b>6.813.867</b>	<b>6.813.867</b>	<b>6.813.867,00</b>	<b>100,00</b>
<b>381</b>	<b>Tekuće donacije</b>	<b>6.813.867</b>	<b>6.813.867</b>	<b>6.813.867,00</b>	<b>100,00</b>

SLUŽBENE VIJESTI GRADA SAMOBORA

BROJČANA OZNAKA	PRORAČUNSKA KLASIFIKACIJA	IZVORNI PLAN 2014.	TEKUĆI PLAN 2014.	IZVRŠENJE 2014.	INDEKS (4/3)
	1	2	3	4	5
3811	Tekuće donacije u novcu	0	0	6.813.867,00	0,00
<b>Glava 00423</b>	<b>POTPORE UDRUGAMA GRAĐANA</b>	<b>1.785.000</b>	<b>1.773.892</b>	<b>1.773.887,86</b>	<b>100,00</b>
<b>Glavni program P40</b>	<b>DRUŠTVENE DJELATNOSTI</b>	<b>1.785.000</b>	<b>1.773.892</b>	<b>1.773.887,86</b>	<b>100,00</b>
<b>Program 4040</b>	<b>JAVNE POTREBE U KULTURI</b>	<b>1.385.000</b>	<b>1.373.892</b>	<b>1.373.891,86</b>	<b>100,00</b>
<b>Aktivnost A404004</b>	<b>Kulturno umjetničke udruge</b>	<b>1.085.000</b>	<b>1.073.892</b>	<b>1.073.891,86</b>	<b>100,00</b>
<b>381</b>	<b>Tekuće donacije</b>	<b>1.085.000</b>	<b>1.073.892</b>	<b>1.073.891,86</b>	<b>100,00</b>
3811	Tekuće donacije u novcu	0	0	1.073.891,86	0,00
<b>Aktivnost A404013</b>	<b>Donacije vjerskim zajednicama</b>	<b>300.000</b>	<b>300.000</b>	<b>300.000,00</b>	<b>100,00</b>
<b>382</b>	<b>Kapitalne donacije</b>	<b>300.000</b>	<b>300.000</b>	<b>300.000,00</b>	<b>100,00</b>
3821	Kapitalne donacije neprofitnim organizacijama	0	0	300.000,00	0,00
<b>Program 4097</b>	<b>JAVNE POTREBE U TEHNIČKOJ KULTURI</b>	<b>400.000</b>	<b>400.000</b>	<b>399.996,00</b>	<b>100,00</b>
<b>Aktivnost A409710</b>	<b>Zajednica tehničke kulture</b>	<b>400.000</b>	<b>400.000</b>	<b>399.996,00</b>	<b>100,00</b>
<b>381</b>	<b>Tekuće donacije</b>	<b>400.000</b>	<b>400.000</b>	<b>399.996,00</b>	<b>100,00</b>
3811	Tekuće donacije u novcu	0	0	399.996,00	0,00
<b>Glava 00430</b>	<b>OSNOVNE ŠKOLE</b>	<b>12.977.082</b>	<b>12.929.789</b>	<b>12.590.511,23</b>	<b>97,38</b>
<b>Glavni program P40</b>	<b>DRUŠTVENE DJELATNOSTI</b>	<b>12.977.082</b>	<b>12.929.789</b>	<b>12.590.511,23</b>	<b>97,38</b>
<b>Program 4070</b>	<b>DECENTRALIZIRANE FUNKCIJE</b>	<b>10.934.662</b>	<b>10.891.255</b>	<b>10.617.881,47</b>	<b>97,49</b>
<b>Aktivnost A407001</b>	<b>Materijalni rashodi</b>	<b>2.718.083</b>	<b>2.718.083</b>	<b>2.713.972,27</b>	<b>99,85</b>
<b>321</b>	<b>Naknade troškova zaposlenima</b>	<b>241.440</b>	<b>241.440</b>	<b>241.440,00</b>	<b>100,00</b>
3211	Službena putovanja	0	0	162.900,00	0,00
3213	Stručno usavršavanje zaposlenika	0	0	59.540,00	0,00
3214	Ostale naknade troškova zaposlenima	0	0	19.000,00	0,00
<b>322</b>	<b>Rashodi za materijal i energiju</b>	<b>1.142.543</b>	<b>1.142.543</b>	<b>1.142.532,08</b>	<b>100,00</b>
3221	Uredski materijal i ostali materijalni rashodi	0	0	333.507,00	0,00
3222	Materijal i sirovine	0	0	22.500,00	0,00
3223	Energija	0	0	611.840,00	0,00
3224	Materijal i dijelovi za tekuće i investicijsko održavanje	0	0	117.330,93	0,00
3225	Sitni inventar i auto gume	0	0	34.374,15	0,00
3227	Službena, radna i zaštitna odjeća i obuća	0	0	22.980,00	0,00
<b>323</b>	<b>Rashodi za usluge</b>	<b>821.865</b>	<b>821.865</b>	<b>817.820,54</b>	<b>99,51</b>
3231	Usluge telefona, pošte i prijevoza	0	0	187.870,20	0,00
3232	Usluge tekućeg i investicijskog održavanja	0	0	16.000,00	0,00
3233	Usluge promidžbe i informiranja	0	0	5.363,00	0,00
3234	Komunalne usluge	0	0	279.635,00	0,00
3235	Zakupnine i najamnine	0	0	124.500,00	0,00
3236	Zdravstvene i veterinarske usluge	0	0	40.987,00	0,00
3237	Intelektualne i osobne usluge	0	0	16.248,34	0,00
3238	Računalne usluge	0	0	86.196,00	0,00
3239	Ostale usluge	0	0	61.021,00	0,00
<b>329</b>	<b>Ostali nespomenuti rashodi poslovanja</b>	<b>150.401</b>	<b>150.401</b>	<b>150.360,65</b>	<b>99,97</b>
3292	Premije osiguranja	0	0	76.098,65	0,00
3293	Reprezentacija	0	0	12.970,00	0,00
3294	Članarine	0	0	13.250,00	0,00
3295	Pristojbe i naknade	0	0	9.202,00	0,00

SLUŽBENE VIJESTI GRADA SAMOBORA

BROJČANA OZNAKA	PRORAČUNSKA KLASIFIKACIJA	IZVORNI PLAN 2014.	TEKUĆI PLAN 2014.	IZVRŠENJE 2014.	INDEKS (4/3)
	1	2	3	4	5
3299	Ostali nespomenuti rashodi poslovanja	0	0	38.840,00	0,00
<b>343</b>	<b>Ostali financijski rashodi</b>	<b>52.965</b>	<b>52.965</b>	<b>52.965,00</b>	<b>100,00</b>
3431	Bankarske usluge i usluge platnog prometa	0	0	52.965,00	0,00
<b>372</b>	<b>Ostale naknade građanima i kućanstvima iz proračuna</b>	<b>308.869</b>	<b>308.869</b>	<b>308.854,00</b>	<b>100,00</b>
3721	Naknade građanima i kućanstvima u novcu	0	0	308.854,00	0,00
<b>Aktivnost A407002</b>	<b>Poboljšanje učeničkog standarda</b>	<b>6.199.620</b>	<b>6.156.213</b>	<b>5.890.875,40</b>	<b>95,69</b>
<b>322</b>	<b>Rashodi za materijal i energiju</b>	<b>1.405.085</b>	<b>1.401.622</b>	<b>1.128.370,96</b>	<b>80,50</b>
3223	Energija	0	0	1.128.370,96	0,00
<b>323</b>	<b>Rashodi za usluge</b>	<b>4.794.535</b>	<b>4.754.591</b>	<b>4.762.504,44</b>	<b>100,17</b>
3231	Usluge telefona, pošte i prijevoza	0	0	3.729.810,00	0,00
3232	Usluge tekućeg i investicijskog održavanja	0	0	974.694,44	0,00
3236	Zdravstvene i veterinarske usluge	0	0	58.000,00	0,00
<b>Kapitalni projekt K407001</b>	<b>Ulaganja na materijalnoj imovini</b>	<b>2.016.959</b>	<b>2.016.959</b>	<b>2.013.033,80</b>	<b>99,81</b>
<b>422</b>	<b>Postrojenja i oprema</b>	<b>98.500</b>	<b>98.500</b>	<b>98.500,00</b>	<b>100,00</b>
4221	Uredska oprema i namještaj	0	0	98.500,00	0,00
<b>424</b>	<b>Knjige, umjetnička djela i ostale izložbene vrijednosti</b>	<b>1.500</b>	<b>1.500</b>	<b>1.500,00</b>	<b>100,00</b>
4241	Knjige	0	0	1.500,00	0,00
<b>451</b>	<b>Dodatna ulaganja na građevinskim objektima</b>	<b>1.916.959</b>	<b>1.916.959</b>	<b>1.913.033,80</b>	<b>99,80</b>
4511	Dodatna ulaganja na građevinskim objektima	0	0	1.913.033,80	0,00
<b>Program 40 71</b>	<b>DODATNE POTREBE U OSNOVNOM ŠKOLSTVU</b>	<b>2.042.420</b>	<b>2.038.534</b>	<b>1.972.629,76</b>	<b>96,77</b>
<b>Aktivnost A407101</b>	<b>Izborna nastava i ostale izvannastavne aktivnosti</b>	<b>1.678.469</b>	<b>1.682.626</b>	<b>1.618.856,30</b>	<b>96,21</b>
<b>311</b>	<b>Plaće</b>	<b>872.057</b>	<b>872.057</b>	<b>859.680,19</b>	<b>98,58</b>
3111	Plaće za redovan rad	0	0	859.680,19	0,00
<b>312</b>	<b>Ostali rashodi za zaposlene</b>	<b>4.500</b>	<b>4.500</b>	<b>4.500,00</b>	<b>100,00</b>
3121	Ostali rashodi za zaposlene	0	0	4.500,00	0,00
<b>313</b>	<b>Doprinosi na plaće</b>	<b>134.377</b>	<b>134.377</b>	<b>132.355,45</b>	<b>98,50</b>
3132	Doprinosi za zdravstveno osiguranje	0	0	117.459,12	0,00
3133	Doprinosi za obvezno osiguranje u slučaju nezaposlenosti	0	0	14.896,33	0,00
<b>321</b>	<b>Naknade troškova zaposlenima</b>	<b>43.635</b>	<b>43.635</b>	<b>35.031,25</b>	<b>80,28</b>
3212	Naknade za prijevoz, za rad na terenu i odvojeni život	0	0	35.031,25	0,00
<b>322</b>	<b>Rashodi za materijal i energiju</b>	<b>311.500</b>	<b>315.657</b>	<b>286.324,90</b>	<b>90,71</b>
3222	Materijal i sirovine	0	0	286.324,90	0,00
<b>323</b>	<b>Rashodi za usluge</b>	<b>37.400</b>	<b>37.400</b>	<b>31.625,02</b>	<b>84,56</b>
3237	Intelektualne i osobne usluge	0	0	31.625,02	0,00
<b>329</b>	<b>Ostali nespomenuti rashodi poslovanja</b>	<b>75.000</b>	<b>75.000</b>	<b>74.500,00</b>	<b>99,33</b>
3291	Naknade za rad predstavničkih i izvršnih tijela, povjerenstava i slično	0	0	74.500,00	0,00
<b>423</b>	<b>Prijevozna sredstva</b>	<b>200.000</b>	<b>200.000</b>	<b>194.839,49</b>	<b>97,42</b>
4231	Prijevozna sredstva u cestovnom prometu	0	0	194.839,49	0,00
<b>Aktivnost A407102</b>	<b>Stipendije i ostala poboljšanja učeničkog standarda</b>	<b>363.951</b>	<b>355.908</b>	<b>353.773,46</b>	<b>99,40</b>
<b>372</b>	<b>Ostale naknade građanima i kućanstvima iz proračuna</b>	<b>288.951</b>	<b>280.908</b>	<b>278.773,46</b>	<b>99,24</b>
3721	Naknade građanima i kućanstvima u novcu	0	0	278.773,46	0,00
<b>381</b>	<b>Tekuće donacije</b>	<b>75.000</b>	<b>75.000</b>	<b>75.000,00</b>	<b>100,00</b>

SLUŽBENE VIJESTI GRADA SAMOBORA

BROJČANA OZNAKA	PRORAČUNSKA KLASIFIKACIJA	IZVORNI PLAN 2014.	TEKUĆI PLAN 2014.	IZVRŠENJE 2014.	INDEKS (4/3)
1		2	3	4	5
3811	Tekuće donacije u novcu	0	0	75.000,00	0,00
<b>Glava 00440</b>	<b>DJEČJI VRTIĆI</b>	<b>28.931.660</b>	<b>28.883.516</b>	<b>27.968.406,59</b>	<b>96,83</b>
<b>Glavni program P40</b>	<b>DRUŠTVENE DJELATNOSTI</b>	<b>28.931.660</b>	<b>28.883.516</b>	<b>27.968.406,59</b>	<b>96,83</b>
<b>Program 4090</b>	<b>DRUŠTVENA BRIGA O DJECI PREDŠKOLSKE DOBI</b>	<b>28.931.660</b>	<b>28.883.516</b>	<b>27.968.406,59</b>	<b>96,83</b>
<b>Aktivnost A409001</b>	<b>Redovna djelatnost dječjeg vrtića</b>	<b>24.414.450</b>	<b>24.414.450</b>	<b>23.530.385,89</b>	<b>96,38</b>
<b>311</b>	<b>Plaće</b>	<b>14.482.000</b>	<b>14.482.000</b>	<b>14.423.323,52</b>	<b>99,59</b>
3111	Plaće za redovan rad	0	0	14.423.323,52	0,00
<b>312</b>	<b>Ostali rashodi za zaposlene</b>	<b>917.850</b>	<b>917.850</b>	<b>813.174,61</b>	<b>88,60</b>
3121	Ostali rashodi za zaposlene	0	0	813.174,61	0,00
<b>313</b>	<b>Doprinosi na plaće</b>	<b>2.403.050</b>	<b>2.403.050</b>	<b>2.393.613,94</b>	<b>99,61</b>
3132	Doprinosi za zdravstveno osiguranje	0	0	2.146.022,25	0,00
3133	Doprinosi za obvezno osiguranje u slučaju nezaposlenosti	0	0	247.591,69	0,00
<b>321</b>	<b>Naknade troškova zaposlenima</b>	<b>843.520</b>	<b>843.520</b>	<b>766.148,10</b>	<b>90,83</b>
3211	Službena putovanja	0	0	11.274,00	0,00
3212	Naknade za prijevoz, za rad na terenu i odvojeni život	0	0	692.318,00	0,00
3213	Stručno usavršavanje zaposlenika	0	0	62.556,10	0,00
<b>322</b>	<b>Rashodi za materijal i energiju</b>	<b>4.147.879</b>	<b>4.147.879</b>	<b>3.686.132,38</b>	<b>88,87</b>
3221	Uredski materijal i ostali materijalni rashodi	0	0	484.114,04	0,00
3222	Materijal i sirovine	0	0	1.898.863,31	0,00
3223	Energija	0	0	907.898,55	0,00
3224	Materijal i dijelovi za tekuće i investicijsko održavanje	0	0	116.130,87	0,00
3225	Sitni inventar i auto gume	0	0	209.467,63	0,00
3227	Službena, radna i zaštitna odjeća i obuća	0	0	69.657,98	0,00
<b>323</b>	<b>Rashodi za usluge</b>	<b>1.399.838</b>	<b>1.399.838</b>	<b>1.277.131,56</b>	<b>91,23</b>
3231	Usluge telefona, pošte i prijevoza	0	0	88.948,75	0,00
3232	Usluge tekućeg i investicijskog održavanja	0	0	457.849,08	0,00
3233	Usluge promidžbe i informiranja	0	0	0,00	0,00
3234	Komunalne usluge	0	0	245.709,03	0,00
3235	Zakupnine i najamnine	0	0	284.163,22	0,00
3236	Zdravstvene i veterinarske usluge	0	0	59.660,14	0,00
3237	Intelektualne i osobne usluge	0	0	2.852,00	0,00
3238	Računalne usluge	0	0	13.252,58	0,00
3239	Ostale usluge	0	0	124.696,76	0,00
<b>324</b>	<b>Naknade troškova osobama izvan radnog odnosa</b>	<b>39.813</b>	<b>39.813</b>	<b>29.417,99</b>	<b>73,89</b>
3241	Naknade troškova osobama izvan radnog odnosa	0	0	29.417,99	0,00
<b>329</b>	<b>Ostali nespomenuti rashodi poslovanja</b>	<b>165.000</b>	<b>165.000</b>	<b>134.884,75</b>	<b>81,75</b>
3291	Naknade za rad predstavničkih i izvršnih tijela, povjerenstava i slično	0	0	51.764,91	0,00
3292	Premije osiguranja	0	0	54.002,48	0,00
3299	Ostali nespomenuti rashodi poslovanja	0	0	29.117,36	0,00
<b>343</b>	<b>Ostali financijski rashodi</b>	<b>15.500</b>	<b>15.500</b>	<b>6.559,04</b>	<b>42,32</b>
3431	Bankarske usluge i usluge platnog prometa	0	0	4.508,13	0,00
3433	Zatezne kamate	0	0	2.050,91	0,00
<b>Aktivnost A409002</b>	<b>Ustanove u vlasništvu građana i građansko pravnih osoba</b>	<b>3.880.600</b>	<b>3.828.456</b>	<b>3.826.911,52</b>	<b>99,96</b>
372	Ostale naknade građanima i kućanstvima iz proračuna	3.880.600	3.828.456	3.826.911,52	99,96

SLUŽBENE VIJESTI GRADA SAMOBORA

BROJČANA OZNAKA	PRORAČUNSKA KLASIFIKACIJA	IZVORNI PLAN 2014.	TEKUĆI PLAN 2014.	IZVRŠENJE 2014.	INDEKS (4/3)
	1	2	3	4	5
3722	Naknade građanima i kućanstvima u naravi	0	0	3.826.911,52	0,00
<b>Aktivnost A409003</b>	<b>Rad s djecom s teškoćama u razvoju</b>	<b>217.160</b>	<b>221.160</b>	<b>221.060,00</b>	<b>99,95</b>
<b>372</b>	<b>Ostale naknade građanima i kućanstvima iz proračuna</b>	<b>217.160</b>	<b>221.160</b>	<b>221.060,00</b>	<b>99,95</b>
3721	Naknade građanima i kućanstvima u novcu	0	0	221.060,00	0,00
<b>Kapitalni projekt K409001</b>	<b>Nabava nefinancijske imovine</b>	<b>419.450</b>	<b>419.450</b>	<b>390.049,18</b>	<b>92,99</b>
<b>421</b>	<b>Građevinski objekti</b>	<b>9.000</b>	<b>9.000</b>	<b>8.840,50</b>	<b>98,23</b>
4212	Poslovni objekti	0	0	8.840,50	0,00
<b>422</b>	<b>Postrojenja i oprema</b>	<b>210.950</b>	<b>210.950</b>	<b>187.208,68</b>	<b>88,75</b>
4221	Uredska oprema i namještaj	0	0	126.713,70	0,00
4223	Oprema za održavanje i zaštitu	0	0	18.999,08	0,00
4227	Uređaji, strojevi i oprema za ostale namjene	0	0	41.495,90	0,00
<b>423</b>	<b>Prijevozna sredstva</b>	<b>199.500</b>	<b>199.500</b>	<b>194.000,00</b>	<b>97,24</b>
4231	Prijevozna sredstva u cestovnom prometu	0	0	194.000,00	0,00
<b>Glava 00450</b>	<b>ZDRAVSTVO,SOCIJALNA SKRB</b>	<b>4.010.725</b>	<b>4.004.499</b>	<b>3.994.267,28</b>	<b>99,74</b>
<b>Glavni program P40</b>	<b>DRUŠTVENE DJELATNOSTI</b>	<b>4.010.725</b>	<b>4.004.499</b>	<b>3.994.267,28</b>	<b>99,74</b>
<b>Program 4095</b>	<b>SOCIJALNA SKRB</b>	<b>4.010.725</b>	<b>4.004.499</b>	<b>3.994.267,28</b>	<b>99,74</b>
<b>Aktivnost A409501</b>	<b>Pomoć građanima i kućanstvima</b>	<b>1.994.300</b>	<b>2.001.549</b>	<b>1.996.795,81</b>	<b>99,76</b>
<b>372</b>	<b>Ostale naknade građanima i kućanstvima iz proračuna</b>	<b>1.994.300</b>	<b>2.001.549</b>	<b>1.996.795,81</b>	<b>99,76</b>
3721	Naknade građanima i kućanstvima u novcu	0	0	1.775.603,09	0,00
3722	Naknade građanima i kućanstvima u naravi	0	0	221.192,72	0,00
<b>Aktivnost A409504</b>	<b>Pomoći udrugama građana</b>	<b>836.025</b>	<b>829.625</b>	<b>829.625,04</b>	<b>100,00</b>
<b>381</b>	<b>Tekuće donacije</b>	<b>836.025</b>	<b>829.625</b>	<b>829.625,04</b>	<b>100,00</b>
3811	Tekuće donacije u novcu	0	0	829.625,04	0,00
<b>Aktivnost A409505</b>	<b>Udruge proistekle iz Domovinskog rata i ostale udruge</b>	<b>342.900</b>	<b>342.900</b>	<b>342.900,00</b>	<b>100,00</b>
<b>381</b>	<b>Tekuće donacije</b>	<b>342.900</b>	<b>342.900</b>	<b>342.900,00</b>	<b>100,00</b>
3811	Tekuće donacije u novcu	0	0	342.900,00	0,00
<b>Aktivnost A409507</b>	<b>Zdravstvo</b>	<b>837.500</b>	<b>830.425</b>	<b>824.946,43</b>	<b>99,34</b>
<b>323</b>	<b>Rashodi za usluge</b>	<b>6.500</b>	<b>6.175</b>	<b>4.619,50</b>	<b>74,81</b>
3239	Ostale usluge	0	0	4.619,50	0,00
<b>372</b>	<b>Ostale naknade građanima i kućanstvima iz proračuna</b>	<b>135.000</b>	<b>128.250</b>	<b>124.326,85</b>	<b>96,94</b>
3721	Naknade građanima i kućanstvima u novcu	0	0	124.326,85	0,00
<b>381</b>	<b>Tekuće donacije</b>	<b>696.000</b>	<b>696.000</b>	<b>696.000,08</b>	<b>100,00</b>
3811	Tekuće donacije u novcu	0	0	696.000,08	0,00
<b>Razdjel 005</b>	<b>UO ZA PROVOĐENJE DOKUMENATA PROSTORNOG UREĐENJA I GRADNJU</b>	<b>635.000</b>	<b>635.000</b>	<b>777.008,80</b>	<b>122,36</b>
<b>Glava 00510</b>	<b>UO ZA PROVOĐENJE DOKUMENATA PROSTORNOG UREĐENJA I GRADNJU</b>	<b>635.000</b>	<b>635.000</b>	<b>777.008,80</b>	<b>122,36</b>
<b>Glavni program P70</b>	<b>PROSTORNO UREĐENJE I GRADNJA</b>	<b>635.000</b>	<b>635.000</b>	<b>777.008,80</b>	<b>122,36</b>
<b>Program 7010</b>	<b>IZDAVANJE LOKACIJSKIH DOZVOLA</b>	<b>10.000</b>	<b>10.000</b>	<b>5.650,02</b>	<b>56,50</b>
<b>Aktivnost A701010</b>	<b>Povjerenstvo za arhitektonsku uspješnost</b>	<b>10.000</b>	<b>10.000</b>	<b>5.650,02</b>	<b>56,50</b>



SLUŽBENE VIJESTI GRADA SAMOBORA

BROJČANA OZNAKA	PRORAČUNSKA KLASIFIKACIJA	IZVORNI PLAN 2014.	TEKUĆI PLAN 2014.	IZVRŠENJE 2014.	INDEKS (4/3)
	1	2	3	4	5
<b>329</b>	<b>Ostali nespomenuti rashodi poslovanja</b>	<b>10.000</b>	<b>10.000</b>	<b>5.650,02</b>	<b>56,50</b>
3291	Naknade za rad predstavničkih i izvršnih tijela, povjerenstava i slično	0	0	5.650,02	0,00
<b>Program 7020</b>	<b>IZDAVANJE UPORABNIH DOZVOLA</b>	<b>5.000</b>	<b>5.000</b>	<b>0,00</b>	<b>0,00</b>
<b>Aktivnost A702010</b>	<b>Komisija za tehnički pregled</b>	<b>5.000</b>	<b>5.000</b>	<b>0,00</b>	<b>0,00</b>
<b>329</b>	<b>Ostali nespomenuti rashodi poslovanja</b>	<b>5.000</b>	<b>5.000</b>	<b>0,00</b>	<b>0,00</b>
3291	Naknade za rad predstavničkih i izvršnih tijela, povjerenstava i slično	0	0	0,00	0,00
<b>Program 7040</b>	<b>LEGALIZACIJA OBJEKATA</b>	<b>620.000</b>	<b>620.000</b>	<b>771.358,78</b>	<b>124,41</b>
<b>Tekući projekt T704010</b>	<b>Legalizacija objekata</b>	<b>620.000</b>	<b>620.000</b>	<b>771.358,78</b>	<b>124,41</b>
<b>311</b>	<b>Plaće</b>	<b>150.000</b>	<b>150.000</b>	<b>311.388,35</b>	<b>207,59</b>
3111	Plaće za redovan rad	0	0	311.388,35	0,00
<b>323</b>	<b>Rashodi za usluge</b>	<b>390.000</b>	<b>390.000</b>	<b>400.161,50</b>	<b>102,61</b>
3237	Intelektualne i osobne usluge	0	0	387.661,50	0,00
3238	Računalne usluge	0	0	12.500,00	0,00
<b>422</b>	<b>Postrojenja i oprema</b>	<b>30.000</b>	<b>30.000</b>	<b>29.677,68</b>	<b>98,93</b>
4221	Uredska oprema i namještaj	0	0	29.677,68	0,00
<b>426</b>	<b>Nematerijalna proizvedena oprema</b>	<b>50.000</b>	<b>50.000</b>	<b>30.131,25</b>	<b>60,26</b>
4262	Ulaganje u računalne programe	0	0	30.131,25	0,00
<b>Tekući projekt T704020</b>	<b>Operativni leasing osobnih automobila</b>	<b>0</b>	<b>0</b>	<b>0,00</b>	<b>0,00</b>
<b>323</b>	<b>Rashodi za usluge</b>	<b>0</b>	<b>0</b>	<b>0,00</b>	<b>0,00</b>
3235	Zakupnine i najamnine	0	0	0,00	0,00
<b>329</b>	<b>Ostali nespomenuti rashodi poslovanja</b>	<b>0</b>	<b>0</b>	<b>0,00</b>	<b>0,00</b>
3295	Pristojbe i naknade	0	0	0,00	0,00
<b>Razdjel 006</b>	<b>UO ZA KOMUNALNE DJELATNOSTI</b>	<b>84.668.414</b>	<b>85.007.574</b>	<b>69.950.509,64</b>	<b>82,29</b>
<b>Glava 00610</b>	<b>UO ZA KOMUNALNE DJELATNOSTI</b>	<b>84.668.414</b>	<b>85.007.574</b>	<b>69.950.509,64</b>	<b>82,29</b>
<b>Glavni program P60</b>	<b>KOMUNALNA ULAGANJA</b>	<b>84.668.414</b>	<b>85.007.574</b>	<b>69.950.509,64</b>	<b>82,29</b>
<b>Program 6010</b>	<b>VODOOPSKRBA, ODVODNJA, ZAŠTITA VODA I ZAŠTITA OD VODA</b>	<b>3.320.000</b>	<b>3.320.000</b>	<b>3.195.806,25</b>	<b>96,26</b>
<b>Aktivnost A601010</b>	<b>Održavanje vodoopskrbnih objekata</b>	<b>430.000</b>	<b>430.000</b>	<b>420.778,26</b>	<b>97,86</b>
<b>322</b>	<b>Rashodi za materijal i energiju</b>	<b>110.000</b>	<b>110.000</b>	<b>101.803,83</b>	<b>92,55</b>
3224	Materijal i dijelovi za tekuće i investicijsko održavanje	0	0	101.803,83	0,00
<b>323</b>	<b>Rashodi za usluge</b>	<b>320.000</b>	<b>320.000</b>	<b>318.974,43</b>	<b>99,68</b>
3232	Usluge tekućeg i investicijskog održavanja	0	0	99.975,00	0,00
3234	Komunalne usluge	0	0	218.999,43	0,00
<b>Kapitalni projekt K601010</b>	<b>Gradnja vodoopskrbnih objekata</b>	<b>890.000</b>	<b>890.000</b>	<b>775.333,55</b>	<b>87,12</b>
<b>421</b>	<b>Građevinski objekti</b>	<b>890.000</b>	<b>890.000</b>	<b>775.333,55</b>	<b>87,12</b>
4214	Ostali građevinski objekti	0	0	775.333,55	0,00
<b>Kapitalni projekt K601020</b>	<b>Gradnja objekata odvodnje</b>	<b>2.000.000</b>	<b>2.000.000</b>	<b>1.999.694,44</b>	<b>99,98</b>
<b>386</b>	<b>Kapitalne pomoći</b>	<b>2.000.000</b>	<b>2.000.000</b>	<b>1.999.694,44</b>	<b>99,98</b>
3861	Kapitalne pomoći trgovačkim društvima u javnom sektoru	0	0	1.999.694,44	0,00
<b>Program 6015</b>	<b>ZBRINJAVANJE OTPADA</b>	<b>9.752.500</b>	<b>9.752.500</b>	<b>252.750,00</b>	<b>2,59</b>



SLUŽBENE VIJESTI GRADA SAMOBORA

BROJČANA OZNAKA	PRORAČUNSKA KLASIFIKACIJA	IZVORNI PLAN 2014.	TEKUĆI PLAN 2014.	IZVRŠENJE 2014.	INDEKS (4/3)
	1	2	3	4	5
<b>Kapitalni projekt K601510</b>	<b>Sanacija odlagališta Trebež</b>	<b>329.000</b>	<b>329.000</b>	<b>252.750,00</b>	<b>76,82</b>
<b>386</b>	<b>Kapitalne pomoći</b>	<b>0</b>	<b>0</b>	<b>0,00</b>	<b>0,00</b>
3861	Kapitalne pomoći trgovačkim društvima u javnom sektoru	0	0	0,00	0,00
<b>426</b>	<b>Nematerijalna proizvedena oprema</b>	<b>329.000</b>	<b>329.000</b>	<b>252.750,00</b>	<b>76,82</b>
4264	Ostala nematerijalna proizvedena imovina	0	0	252.750,00	0,00
<b>Kapitalni projekt K601520</b>	<b>Sanacija odlagališta neopasnog otpada "Trebež"</b>	<b>9.373.500</b>	<b>9.373.500</b>	<b>0,00</b>	<b>0,00</b>
<b>421</b>	<b>Građevinski objekti</b>	<b>9.373.500</b>	<b>9.373.500</b>	<b>0,00</b>	<b>0,00</b>
4214	Ostali građevinski objekti	0	0	0,00	0,00
<b>Kapitalni projekt K601530</b>	<b>Zbrinjavanje otpada</b>	<b>50.000</b>	<b>50.000</b>	<b>0,00</b>	<b>0,00</b>
<b>426</b>	<b>Nematerijalna proizvedena oprema</b>	<b>50.000</b>	<b>50.000</b>	<b>0,00</b>	<b>0,00</b>
4264	Ostala nematerijalna proizvedena imovina	0	0	0,00	0,00
<b>Program 6020</b>	<b>GROBLJA</b>	<b>300.000</b>	<b>300.000</b>	<b>244.592,99</b>	<b>81,53</b>
<b>Kapitalni projekt K602010</b>	<b>Uređenje i otkup zemljišta</b>	<b>300.000</b>	<b>300.000</b>	<b>244.592,99</b>	<b>81,53</b>
<b>421</b>	<b>Građevinski objekti</b>	<b>300.000</b>	<b>300.000</b>	<b>244.592,99</b>	<b>81,53</b>
4214	Ostali građevinski objekti	0	0	244.592,99	0,00
<b>Program 6025</b>	<b>CESTE</b>	<b>52.403.914</b>	<b>52.893.074</b>	<b>48.523.414,29</b>	<b>91,74</b>
<b>Aktivnost A602510</b>	<b>Održavanje cesta i uređenog građevinskog zemljišta</b>	<b>44.607.967</b>	<b>45.097.127</b>	<b>43.788.366,98</b>	<b>97,10</b>
<b>323</b>	<b>Rashodi za usluge</b>	<b>44.607.967</b>	<b>45.097.127</b>	<b>43.788.366,98</b>	<b>97,10</b>
3232	Usluge tekućeg i investicijskog održavanja	0	0	43.650.037,22	0,00
3239	Ostale usluge	0	0	138.329,76	0,00
<b>Aktivnost A602520</b>	<b>Javne površine</b>	<b>3.851.947</b>	<b>3.851.947</b>	<b>2.588.250,61</b>	<b>67,19</b>
<b>323</b>	<b>Rashodi za usluge</b>	<b>50.000</b>	<b>50.000</b>	<b>0,00</b>	<b>0,00</b>
3232	Usluge tekućeg i investicijskog održavanja	0	0	0,00	0,00
<b>421</b>	<b>Građevinski objekti</b>	<b>3.791.947</b>	<b>3.791.947</b>	<b>2.580.938,11</b>	<b>68,06</b>
4212	Poslovni objekti	0	0	498.346,60	0,00
4213	Ceste, željeznice i ostali prometni objekti	0	0	1.562.338,24	0,00
4214	Ostali građevinski objekti	0	0	520.253,27	0,00
<b>422</b>	<b>Postrojenja i oprema</b>	<b>10.000</b>	<b>10.000</b>	<b>7.312,50</b>	<b>73,13</b>
4227	Uredaji, strojevi i oprema za ostale namjene	0	0	7.312,50	0,00
<b>Aktivnost A602530</b>	<b>MKA mjesni odbori</b>	<b>144.000</b>	<b>144.000</b>	<b>141.887,81</b>	<b>98,53</b>
<b>421</b>	<b>Građevinski objekti</b>	<b>144.000</b>	<b>144.000</b>	<b>141.887,81</b>	<b>98,53</b>
4213	Ceste, željeznice i ostali prometni objekti	0	0	141.887,81	0,00
<b>Kapitalni projekt K602510</b>	<b>Prometna infrastruktura</b>	<b>3.800.000</b>	<b>3.800.000</b>	<b>1.727.708,89</b>	<b>45,47</b>
<b>421</b>	<b>Građevinski objekti</b>	<b>3.800.000</b>	<b>3.800.000</b>	<b>1.727.708,89</b>	<b>45,47</b>
4213	Ceste, željeznice i ostali prometni objekti	0	0	1.727.708,89	0,00
<b>Kapitalni projekt K602515</b>	<b>Nabava specijalnog komunalnog vozila - čistilica</b>	<b>0</b>	<b>0</b>	<b>277.200,00</b>	<b>0,00</b>
<b>386</b>	<b>Kapitalne pomoći</b>	<b>0</b>	<b>0</b>	<b>277.200,00</b>	<b>0,00</b>

SLUŽBENE VIJESTI GRADA SAMOBORA

BROJČANA OZNAKA	PRORAČUNSKA KLASIFIKACIJA	IZVORNI PLAN 2014.	TEKUĆI PLAN 2014.	IZVRŠENJE 2014.	INDEKS (4/3)
	1	2	3	4	5
3861	Kapitalne pomoći trgovačkim društvima u javnom sektoru	0	0	277.200,00	0,00
<b>Program 6030</b>	<b>ODRŽAVANJE I POTROŠNJA JAVNE RASVJETE</b>	<b>5.350.000</b>	<b>5.200.000</b>	<b>5.165.104,06</b>	<b>99,33</b>
<b>Aktivnost A603010</b>	<b>Održavanje i potrošnja javne rasvjete</b>	<b>5.350.000</b>	<b>5.200.000</b>	<b>5.165.104,06</b>	<b>99,33</b>
<b>322</b>	<b>Rashodi za materijal i energiju</b>	<b>4.000.000</b>	<b>3.850.000</b>	<b>3.815.104,07</b>	<b>99,09</b>
3223	Energija	0	0	3.815.104,07	0,00
<b>323</b>	<b>Rashodi za usluge</b>	<b>1.350.000</b>	<b>1.350.000</b>	<b>1.349.999,99</b>	<b>100,00</b>
3232	Usluge tekućeg i investicijskog održavanja	0	0	1.349.999,99	0,00
<b>Program 6035</b>	<b>IZGRADNJA JAVNE RASVJETE</b>	<b>400.000</b>	<b>406.000</b>	<b>405.287,65</b>	<b>99,82</b>
<b>Kapitalni projekt K603510</b>	<b>Mreža javne rasvjete</b>	<b>400.000</b>	<b>406.000</b>	<b>405.287,65</b>	<b>99,82</b>
<b>421</b>	<b>Građevinski objekti</b>	<b>400.000</b>	<b>406.000</b>	<b>405.287,65</b>	<b>99,82</b>
4214	Ostali građevinski objekti	0	0	405.287,65	0,00
<b>Program 6045</b>	<b>DOKAPITALIZACIJA TRGOVAČKOG DRUŠTVA</b>	<b>10.000.000</b>	<b>10.000.000</b>	<b>10.000.000,00</b>	<b>100,00</b>
<b>Tekući projekt T604510</b>	<b>Dokapitalizacija TD Komunalac d.o.o. Samobor</b>	<b>10.000.000</b>	<b>10.000.000</b>	<b>10.000.000,00</b>	<b>100,00</b>
<b>532</b>	<b>Dionice i udjeli u glavnici trgovačkih društava u javnom sektoru</b>	<b>10.000.000</b>	<b>10.000.000</b>	<b>10.000.000,00</b>	<b>100,00</b>
5321	Dionice i udjeli u glavnici trgovačkih društava u javnom sektoru	0	0	10.000.000,00	0,00
<b>Program 6060</b>	<b>PRIPREMA PROJEKTNE DOKUMENTACIJE</b>	<b>1.842.000</b>	<b>1.836.000</b>	<b>891.125,00</b>	<b>48,54</b>
<b>Aktivnost A606010</b>	<b>Geodetske, katastarske i slične usluge</b>	<b>1.842.000</b>	<b>1.836.000</b>	<b>891.125,00</b>	<b>48,54</b>
<b>323</b>	<b>Rashodi za usluge</b>	<b>200.000</b>	<b>200.000</b>	<b>200.000,00</b>	<b>100,00</b>
3237	Intelektualne i osobne usluge	0	0	200.000,00	0,00
<b>426</b>	<b>Nematerijalna proizvedena oprema</b>	<b>1.642.000</b>	<b>1.636.000</b>	<b>691.125,00</b>	<b>42,24</b>
4264	Ostala nematerijalna proizvedena imovina	0	0	691.125,00	0,00
<b>Program 6075</b>	<b>SUBVENCije TRGOVAČKIM DRUŠTVIMA</b>	<b>1.300.000</b>	<b>1.300.000</b>	<b>1.272.429,40</b>	<b>97,88</b>
<b>Aktivnost A607505</b>	<b>Subvencije trgovačkom društvu za pristajanje na kolodvoru</b>	<b>1.300.000</b>	<b>1.300.000</b>	<b>1.272.429,40</b>	<b>97,88</b>
<b>352</b>	<b>Subvencije trgovačkim društvima, obrtnicima, malim i srednjim poduzetnicima izvan javnog sektora</b>	<b>1.300.000</b>	<b>1.300.000</b>	<b>1.272.429,40</b>	<b>97,88</b>
3522	Subvencije trgovačkim društvima izvan javnog sektora	0	0	1.272.429,40	0,00
<b>Razdjel 007</b>	<b>UO ZA RAZVOJ GRADA</b>	<b>9.064.475</b>	<b>9.163.920</b>	<b>5.200.783,61</b>	<b>56,75</b>
<b>Glava 00710</b>	<b>UO ZA RAZVOJ GRADA</b>	<b>9.064.475</b>	<b>9.163.920</b>	<b>5.200.783,61</b>	<b>56,75</b>
<b>Glavni program P60</b>	<b>KOMUNALNA ULAGANJA</b>	<b>8.495.218</b>	<b>8.594.663</b>	<b>5.086.329,86</b>	<b>59,18</b>
<b>Program 6012</b>	<b>GOSPODARENJE STAMBENIM I POSLOVNIM FONDOM</b>	<b>4.806.738</b>	<b>4.921.183</b>	<b>3.683.191,52</b>	<b>74,84</b>
<b>Aktivnost A601210</b>	<b>Usluge tekućeg i investicijskog održavanja zgrada</b>	<b>2.222.506</b>	<b>2.336.951</b>	<b>1.583.666,72</b>	<b>67,77</b>
<b>323</b>	<b>Rashodi za usluge</b>	<b>1.505.000</b>	<b>1.626.945</b>	<b>1.474.220,05</b>	<b>90,61</b>
3232	Usluge tekućeg i investicijskog održavanja	0	0	1.474.220,05	0,00
<b>421</b>	<b>Građevinski objekti</b>	<b>567.506</b>	<b>567.506</b>	<b>0,00</b>	<b>0,00</b>
4211	Stambeni objekti	0	0	0,00	0,00
<b>426</b>	<b>Nematerijalna proizvedena oprema</b>	<b>150.000</b>	<b>142.500</b>	<b>109.446,67</b>	<b>76,80</b>
4264	Ostala nematerijalna proizvedena imovina	0	0	109.446,67	0,00
<b>Aktivnost A601220</b>	<b>Zaštita spomenika kulture</b>	<b>831.232</b>	<b>831.232</b>	<b>720.680,45</b>	<b>86,70</b>
<b>323</b>	<b>Rashodi za usluge</b>	<b>741.232</b>	<b>741.232</b>	<b>630.680,45</b>	<b>85,09</b>
3232	Usluge tekućeg i investicijskog održavanja	0	0	580.680,45	0,00

SLUŽBENE VIJESTI GRADA SAMOBORA

BROJČANA OZNAKA	PRORAČUNSKA KLASIFIKACIJA	IZVORNI PLAN 2014.	TEKUĆI PLAN 2014.	IZVRŠENJE 2014.	INDEKS (4/3)
1		2	3	4	5
3237	Intelektualne i osobne usluge	0	0	50.000,00	0,00
<b>382</b>	<b>Kapitalne donacije</b>	<b>90.000</b>	<b>90.000</b>	<b>90.000,00</b>	<b>100,00</b>
3822	Kapitalne donacije građanima i kućanstvima	0	0	90.000,00	0,00
<b>Aktivnost A601230</b>	<b>Energetska strategija</b>	<b>130.000</b>	<b>130.000</b>	<b>91.700,00</b>	<b>70,54</b>
<b>323</b>	<b>Rashodi za usluge</b>	<b>130.000</b>	<b>130.000</b>	<b>91.700,00</b>	<b>70,54</b>
3237	Intelektualne i osobne usluge	0	0	91.700,00	0,00
<b>Kapitalni projekt K601210</b>	<b>Izgradnja i dogradnja objekata u vlasništvu Grada</b>	<b>1.213.000</b>	<b>1.213.000</b>	<b>884.079,79</b>	<b>72,88</b>
<b>421</b>	<b>Građevinski objekti</b>	<b>59.000</b>	<b>59.000</b>	<b>58.687,50</b>	<b>99,47</b>
4212	Poslovni objekti	0	0	58.687,50	0,00
<b>426</b>	<b>Nematerijalna proizvedena oprema</b>	<b>250.000</b>	<b>250.000</b>	<b>24.375,00</b>	<b>9,75</b>
4264	Ostala nematerijalna proizvedena imovina	0	0	24.375,00	0,00
<b>451</b>	<b>Dodatna ulaganja na građevinskim objektima</b>	<b>904.000</b>	<b>904.000</b>	<b>801.017,29</b>	<b>88,61</b>
4511	Dodatna ulaganja na građevinskim objektima	0	0	801.017,29	0,00
<b>Kapitalni projekt K601220</b>	<b>Ulaganja na objektima dječjih vrtića</b>	<b>410.000</b>	<b>410.000</b>	<b>403.064,56</b>	<b>98,31</b>
<b>421</b>	<b>Građevinski objekti</b>	<b>410.000</b>	<b>410.000</b>	<b>403.064,56</b>	<b>98,31</b>
4212	Poslovni objekti	0	0	403.064,56	0,00
<b>Kapitalni projekt K601225</b>	<b>Ulaganja na objektima korisnika u kulturi</b>	<b>0</b>	<b>0</b>	<b>0,00</b>	<b>0,00</b>
<b>426</b>	<b>Nematerijalna proizvedena oprema</b>	<b>0</b>	<b>0</b>	<b>0,00</b>	<b>0,00</b>
4264	Ostala nematerijalna proizvedena imovina	0	0	0,00	0,00
<b>Program 6040</b>	<b>OTKUP ZEMLJIŠTA</b>	<b>2.000.000</b>	<b>2.000.000</b>	<b>0,00</b>	<b>0,00</b>
<b>Kapitalni projekt K604010</b>	<b>Otkup zemljišta</b>	<b>2.000.000</b>	<b>2.000.000</b>	<b>0,00</b>	<b>0,00</b>
<b>411</b>	<b>Materijalna imovina - prirodna bogatstva</b>	<b>2.000.000</b>	<b>2.000.000</b>	<b>0,00</b>	<b>0,00</b>
4111	Zemljište	0	0	0,00	0,00
<b>Program 6050</b>	<b>OSTALI KOMUNALNI POSLOVI</b>	<b>1.150.000</b>	<b>1.150.000</b>	<b>1.026.772,75</b>	<b>89,28</b>
<b>Aktivnost A605010</b>	<b>Naknada za obradu komunalne naknade</b>	<b>1.150.000</b>	<b>1.150.000</b>	<b>1.026.772,75</b>	<b>89,28</b>
<b>323</b>	<b>Rashodi za usluge</b>	<b>1.150.000</b>	<b>1.150.000</b>	<b>1.026.772,75</b>	<b>89,28</b>
3239	Ostale usluge	0	0	1.026.772,75	0,00
<b>Program 6055</b>	<b>IZGRADNJA I ODRŽAVANJE STAMBENIH OBJEKATA</b>	<b>50.000</b>	<b>47.500</b>	<b>0,00</b>	<b>0,00</b>
<b>Aktivnost A605510</b>	<b>Troškovi priključaka na komunalnu infrastr.-invalidi Dom. rata</b>	<b>50.000</b>	<b>47.500</b>	<b>0,00</b>	<b>0,00</b>
<b>372</b>	<b>Ostale naknade građanima i kućanstvima iz proračuna</b>	<b>50.000</b>	<b>47.500</b>	<b>0,00</b>	<b>0,00</b>
3721	Naknade građanima i kućanstvima u novcu	0	0	0,00	0,00
<b>Program 6060</b>	<b>PRIPREMA PROJEKTNE DOKUMENTACIJE</b>	<b>488.480</b>	<b>475.980</b>	<b>376.365,59</b>	<b>79,07</b>
<b>Aktivnost A606010</b>	<b>Geodetske, katastarske i slične usluge</b>	<b>388.480</b>	<b>380.980</b>	<b>293.300,00</b>	<b>76,99</b>
<b>323</b>	<b>Rashodi za usluge</b>	<b>150.000</b>	<b>142.500</b>	<b>54.820,00</b>	<b>38,47</b>
3237	Intelektualne i osobne usluge	0	0	54.820,00	0,00
<b>363</b>	<b>Pomoći unutar općeg proračuna</b>	<b>238.480</b>	<b>238.480</b>	<b>238.480,00</b>	<b>100,00</b>
3631	Tekuće pomoći unutar općeg proračuna	0	0	238.480,00	0,00

SLUŽBENE VIJESTI GRADA SAMOBORA

BROJČANA OZNAKA	PRORAČUNSKA KLASIFIKACIJA	IZVORNI PLAN 2014.	TEKUĆI PLAN 2014.	IZVRŠENJE 2014.	INDEKS (4/3)
	1	2	3	4	5
<b>Kapitalni projekt K606030</b>	<b>Prethodne energetske suglasnosti</b>	<b>100.000</b>	<b>95.000</b>	<b>83.065,59</b>	<b>87,44</b>
421	Građevinski objekti	100.000	95.000	83.065,59	87,44
4212	Poslovni objekti	0	0	83.065,59	0,00
<b>Glavni program P70</b>	<b>PROSTORNO UREĐENJE I GRADNJA</b>	<b>569.257</b>	<b>569.257</b>	<b>114.453,75</b>	<b>20,11</b>
<b>Program 7030</b>	<b>PROSTORNI PLANOVI</b>	<b>569.257</b>	<b>569.257</b>	<b>114.453,75</b>	<b>20,11</b>
<b>Aktivnost A703010</b>	<b>Planovi nižeg reda</b>	<b>569.257</b>	<b>569.257</b>	<b>114.453,75</b>	<b>20,11</b>
426	Nematerijalna proizvedena oprema	569.257	569.257	114.453,75	20,11
4264	Ostala nematerijalna proizvedena imovina	0	0	114.453,75	0,00
<b>Razdjel 008</b>	<b>UPRAVNI ODJEL ZA FINACIJE</b>	<b>12.182.700</b>	<b>12.182.700</b>	<b>5.360.980,51</b>	<b>44,00</b>
<b>Glava 00810</b>	<b>UPRAVNI ODJEL ZA FINACIJE</b>	<b>12.182.700</b>	<b>12.182.700</b>	<b>5.360.980,51</b>	<b>44,00</b>
<b>Glavni program P50</b>	<b>FINANCIJSKI SUSTAV</b>	<b>12.182.700</b>	<b>12.182.700</b>	<b>5.360.980,51</b>	<b>44,00</b>
<b>Program 5020</b>	<b>FINANCIRANJE KOMUNALNOG I DRUŠTVENOG RAZVOJA GRADA</b>	<b>4.789.000</b>	<b>4.791.500</b>	<b>4.766.867,43</b>	<b>99,49</b>
<b>Aktivnost A502010</b>	<b>Otplata kredita</b>	<b>4.379.000</b>	<b>4.381.500</b>	<b>4.379.222,28</b>	<b>99,95</b>
342	Kamate za primljene kredite i zajmove	326.000	326.000	324.206,95	99,45
3423	Kamate za primljene zajmove od banaka i ostalih financijskih institucija izvan javnog sektora	0	0	324.206,95	0,00
544	Otplata glavnice primljenih kredita i zajmova od banaka i ostalih financijskih institucija	4.053.000	4.055.500	4.055.015,33	99,99
5443	Otplata glavnice primljenih kredita od tuzemnih kreditnih institucija izvan javnog sektora	0	0	4.055.015,33	0,00
<b>Aktivnost A502020</b>	<b>Kapitalna pomoć trgovačkim društvima u javnom sektoru</b>	<b>410.000</b>	<b>410.000</b>	<b>387.645,15</b>	<b>94,55</b>
386	Kapitalne pomoći	410.000	410.000	387.645,15	94,55
3861	Kapitalne pomoći trgovačkim društvima u javnom sektoru	0	0	387.645,15	0,00
<b>Program 5030</b>	<b>FINANCIJSKI RASHODI</b>	<b>7.393.700</b>	<b>7.391.200</b>	<b>594.113,08</b>	<b>8,04</b>
<b>Aktivnost A503010</b>	<b>Platni i bankarski promet</b>	<b>7.343.700</b>	<b>7.343.700</b>	<b>594.113,08</b>	<b>8,09</b>
343	Ostali financijski rashodi	7.343.700	7.343.700	594.113,08	8,09
3431	Bankarske usluge i usluge platnog prometa	0	0	49.962,15	0,00
3433	Zatezne kamate	0	0	41.721,91	0,00
3434	Ostali nespomenuti financijski rashodi	0	0	502.429,02	0,00
<b>Aktivnost A503015</b>	<b>Jamstvena pričuva</b>	<b>50.000</b>	<b>47.500</b>	<b>0,00</b>	<b>0,00</b>
514	Izdaci za dane zajmove trgovačkim društvima u javnom sektoru	50.000	47.500	0,00	0,00
5141	Dani zajmovi trgovačkim društvima u javnom sektoru	0	0	0,00	0,00
<b>Program 5050</b>	<b>SUSTAV FINANCIJSKOG UPRAVLJANJA I KONTROLA</b>	<b>0</b>	<b>0</b>	<b>0,00</b>	<b>0,00</b>
<b>Aktivnost A505010</b>	<b>Izrada sustava financijskog upravljanja i kontrola</b>	<b>0</b>	<b>0</b>	<b>0,00</b>	<b>0,00</b>
323	Rashodi za usluge	0	0	0,00	0,00
3237	Intelektualne i osobne usluge	0	0	0,00	0,00

#### **IV. ZAVRŠNE ODREDBE**

##### **Članak 5.**

Godišnji izvještaj o izvršenju Proračuna Grada Samobora za 2014. godinu objavit će se na internetskoj stranici Grada Samobora, a u Službenim vijestima Grada Samobora objavit će se opći i posebni dio ovog Izvještaja o izvršenju Proračuna.

KLASA: 021-05/15-01/3

URBROJ: 238-11-04/03-15-5

**PREDSJEDNIK  
GRADSKOG VIJEĆA  
Branimir Šiljak, v.r.**

**2** REPUBLIKA HRVATSKA  
ZAGREBAČKA ŽUPANIJA  
GRAD SAMOBOR

**IZVJEŠĆE O STANJU U PROSTORU  
GRADA SAMOBORA  
ZA RAZDOBLJE 2007. - 2014. GODINE**

**Nositelj izrade: Upravni odjel za razvoj grada  
Izradio: Urbanistički zavod grada Zagreba d.o.o.**

svibanj, 2015.

## SADRŽAJ

I.	POLAZIŠTA .....	1
1.	CILJEVI IZRADE IZVJEŠĆA .....	1
2.	ZAKONODAVNO-INSTITUCIONALNI OKVIR .....	1
3.	OSNOVNA PROSTORNA OBILJEŽJA GRADA SAMOBORA .....	2
3.1.	Geografska i prirodna obilježja .....	2
3.2.	Demografska obilježja .....	3
3.3.	Prometna obilježja .....	3
3.4.	Samoborski dio Parka prirode Žumberak - Samoborsko gorje .....	4
3.5.	Brdski prostori Samoborskog gorja izvan granica Parka prirode .....	5
3.6.	Jugoistočno prigorje .....	6
3.7.	Gusto izgrađeni urbani prostor Samobora i Bregane .....	6
3.8.	Nizinski dio prigradskih naselja u pretežno poljoprivrednom okruženju prisavske ravnice .....	6
4.	GRAD SAMOBOR U OKVIRU PROSTORNOGA UREĐENJA ZAGREBAČKE ŽUPANIJE .....	7
II.	ANALIZA I OCJENA STANJA, PROVEDBE I TRENDOVA PROSTORNOG RAZVOJA .....	10
1.	PROSTORNA STRUKTURA KORIŠTENJA I NAMJENE POVRŠINA GRADA SAMOBORA .....	10
1.1.	Struktura korištenja površina i zemljišta .....	10
2.	SUSTAV NASELJA .....	18
2.1.	Sustav središnjih naselja .....	20
2.1.1.	Pregled središnjih funkcija .....	23
3.	GOSPODARSKE DJELATNOSTI .....	24
3.1.	Struktura izdvojenih površina za razvoj izvan naselja (izdvojena građevinska područja izvan naselja) .....	24
3.2.	Sport i rekreacija .....	27
3.3.	poljoprivreda i šumarstvo .....	28
3.4.	Istraživanje i eksploatacija mineralnih sirovina .....	31
4.	OPREMLJENOST PROSTORA INFRASTRUKTUROM .....	32
4.1.	Prometna infrastruktura .....	32
4.1.1.	Cestovni promet .....	32
4.1.2.	Željeznički promet .....	37
4.1.3.	Poštanski promet .....	38
4.1.4.	Elektroničke komunikacije .....	38
4.2.	Komunalna infrastruktura .....	41
4.2.1.	Elektroenergetski sustav .....	41
4.2.2.	Plinopskrba .....	42
4.2.3.	Vodnogospodarski sustav .....	46
4.3.	Gospodarenje otpadom .....	57
5.	ZAŠTITA I KORIŠTENJE DIJELOVA PROSTORA OD POSEBNOG ZNAČAJA .....	58
5.1.	Zaštićeni dijelovi prirode .....	58
5.2.	Nacionalna ekološka mreža .....	61
5.3.	Područja potencijalnih prirodnih i drugih nesreća .....	69
5.3.1.	Zaštita od voda .....	69
5.3.2.	Zaštita tla .....	70
5.3.3.	Zaštita od požara .....	70
5.3.4.	Zaštita od potresa .....	70
5.3.5.	Zaštita od tehničko-tehnoloških katastrofa i velikih nesreća .....	70
6.	OBVEZNI PROSTORNI POKAZATELJI .....	72

6.1.	Opći pokazatelji razvojnih kretanja.....	72
6.1.1.	Demografska struktura .....	72
6.1.2.	Socijalno-gospodarska struktura.....	76
6.2.	Struktura naselja i područja za razvoj izvan naselja.....	77
6.2.1.	Obilježja sustava naselja .....	77
6.2.2.	Korištenje zemljišta u naseljima .....	79
6.2.3.	Izdvojena građevinska područja (izvan naselja).....	82
6.3.	Postojeća infrastrukturna opremljenost.....	83
6.3.1.	Prometna infrastruktura.....	83
6.3.2.	Energetska infrastruktura .....	84
6.3.3.	Opskrba vodom i odvodnja otpadnih voda.....	85
6.3.4.	Gospodarenje otpadom .....	85
6.4.	Korištenje i zaštita značajnih prostora .....	85
6.4.1.	Korištenje prirodnih resursa .....	85
6.4.2.	Zaštićene prirodne vrijednosti .....	87
6.4.3.	Kulturna dobra.....	87
6.5.	Dokumenti prostornog uređenja .....	89
6.5.1.	Pokrivenost prostornim planovima .....	89
6.5.2.	Provedba prostornih planova.....	92
6.5.3.	Inspekcijski nadzor .....	93
III.	<b>ANALIZA IZRADA I PROVEDBE DOKUMENATA PROSTORNOGA UREĐENJA.....</b>	<b>94</b>
1.	<b>IZRADA DOKUMENATA PROSTORNOGA UREĐENJA.....</b>	<b>94</b>
2.	<b>PROVEDBA DOKUMENATA PROSTORNOGA UREĐENJA .....</b>	<b>101</b>
3.	<b>PROVEDBA DRUGIH RAZVOJNIH I PROGRAMSKIH DOKUMENATA .....</b>	<b>103</b>
4.	<b>PROVEDBA ZAKLJUČAKA, SMJERNICA I PREPORUKA IZ PRETHODNOG IZVJEŠĆA O STANJU U PROSTORU JEDINICE LOKALNE SAMOUPRAVE .....</b>	<b>106</b>
4.1.	Program mjera za unapređenje stanja u prostoru 2005.-2008. godine.....	106
4.2.	Izvešće o stanju u prostoru Grada Samobora za 2005 - 2006. ....	109
IV.	<b>PREPORUKE ZA UNAPRJEĐENJE ODRŽIVOG RAZVOJA U PROSTORU S PRIJEDLOGOM PRIORITETNIH AKTIVNOSTI .....</b>	<b>110</b>
1.	<b>POTREBE, MOGUĆNOSTI I OGRANIČENJA DALJNJEG ODRŽIVOG RAZVOJA U PROSTORU GRADA SAMOBORA OBZIROM NA OKOLNOSTI, SEKTORSKA OPTEREĆENJA I IZAZOVE .....</b>	<b>110</b>
1.1.	Energetski sustav .....	110
1.2.	Vodnogospodarski sustav .....	113
1.3.	Promet .....	115
1.4.	Prirodna i kulturna baština .....	116
1.5.	Gospodarenje otpadom .....	117
2.	<b>OCJENA POTREBE IZRADA NOVIH IZMJENA I DOPUNA POSTOJEĆIH DOKUMENATA PROSTORNOGA UREĐENJA NA RAZINI GRADA SAMOBORA.....</b>	<b>118</b>
3.	<b>PRIJEDLOG MJERA I AKTIVNOSTI ZA UNAPRJEĐENJE ODRŽIVOG RAZVOJA U PROSTORU .....</b>	<b>119</b>
V.	<b>IZVORI PODATAKA .....</b>	<b>121</b>
VI.	<b>POPIS KARTOGRAFSKIH I TABLIČNIH PRIKAZA.....</b>	<b>123</b>
1.	Kartogrami .....	123
2.	Tablice .....	123



## I. POLAZIŠTA

### 1. CILJEVI IZRADE IZVJEŠĆA

Izvešće o stanju u prostoru je jedini i osnovni dokument kojim se prati stanje u prostoru na prostoru Grada Samobora.

Ono se temelji na podacima nadležnih pravnih osoba s javnim ovlastima i podacima iz prostornih planova i drugih razvojnih dokumenata.

Osnovna svrha izrade Izvešća o stanju u prostoru je ocjena postojećeg stanja, analiza prostornog razvoja i planiranje razvoja za naredno razdoblje. Cilj izrade Izvešća je planirati i predvidjeti mogući razvoj koji se temelji na postojećim uvjetima.

Prethodno **Izvešće o stanju u prostoru za 2005.-2006.** (*Službene vijesti Grada Samobora br. 02/07*) Gradsko vijeće Grada Samobora usvojilo je 28.02.2007. godine. Zadnji **Program mjera za unapređenje stanja u prostoru 2005.-2008. godine** (*Službene vijesti Grada Samobora br. 02/05, 02/07*) Gradsko vijeće Grada Samobora usvojilo je 2005. godine te je donijelo njegove izmjene i dopune 2007. godine. Zadnje Izvešće o stanju u prostoru i Program mjera za unapređenje stanja u prostoru doneseni su na temelju Zakona o prostornom uređenju (*Narodne novine br. 30/94, 68/98, 61/100, 32/02 i 100/04*). U međuvremenu doneseni su izmjene zakona i propisa, Zakon o prostornom uređenju i Zakon o gradnji (*Narodne novine br. 153/13*) te Pravilnik o sadržaju i obveznim prostornim pokazateljima izvještaja o stanju u prostoru (*Narodne novine br. 43/14*), koji bitno utječu na formiranje uvjeta za prostorni razvoj i načine korištenja prostora.

Ovo izvješće je izrađeno u skladu s tim propisima.

### 2. ZAKONODAVNO-INSTITUCIONALNI OKVIR

Izvešće o stanju u prostoru (u daljnjem tekstu: Izvešće) izrađuje se na temelju Zakona o prostornom uređenju (*Narodne novine br. 153/13*; u daljnjem tekstu: Zakon) i prema Pravilniku o sadržaju i obveznim prostornim pokazateljima Izvešća o stanju u prostoru (*Narodne novine br. 43/14*; u daljnjem tekstu: Pravilnik), kao dokument praćenja stanja u prostoru.

Prema članku 40. Zakona, Izvešće sadrži polazišta, analizu i ocjenu stanja i trendova prostornog razvoja, analizu provedbe prostornih planova i drugih dokumenata te ocjenu stanja i prijedloge za unapređenje prostornog razvoja s planom aktivnosti i prijedlogom pokazatelja za naredno razdoblje.

Prema članku 203. Zakona propisana je obveza izrade Izvešća za jedinice lokalne samouprave kao četverogodišnji dokument praćenja stanja u prostoru. Ona se objavljuju u Službenim vijestima Grada Samobora te sukladno odredbama članka 41. Zakona dostavlja Ministarstvu graditeljstva i prostornog uređenja i Hrvatskom zavodu za prostorni razvoj.

Izvješće, sukladno članku 4. Pravilnika sadrži:

- I. POLAZIŠTA,
- II. ANALIZU I OCJENU STANJA, I TRENDOVE PROSTORNOG RAZVOJA
- III. ANALIZU PROVEDBE PROSTORNIH PLANOVA I DRUGIH DOKUMENATA KOJI UTJEČU NA PROSTOR, te
- IV. PRIJEDLOGE ZA UNAPRJEĐENJE RAZVOJA S OSNOVNIM PREPORUKAMA MJERA ZA IDUĆE RAZDOBLJE.

Ovo Izvješće obuhvaća razdoblje od 2007. do 2014. godine tj. razdoblje od donošenja prethodnog Izvješća o stanju u prostoru.

### **3. OSNOVNA PROSTORNA OBILJEŽJA GRADA SAMOBORA**

#### **3.1. Geografska i prirodna obilježja**

Današnje se područje Grada prostire između državne granice s Republikom Slovenijom na dijelu sjevernog i zapadnog dijela, do prisavske ravnice na istoku te autoceste Zagreb - Karlovac na krajnjem jugu. Jugozapadna granica Grada se nalazi u planinskom prostoru Žumberka. Grad Samobor se nalazi u Zagrebačkoj županiji, a graniči s Općinom Brdovec i Gradom Zaprešićem na Savi, zatim s Općinama Sveta Nedelja i Stupnik, s Gradom Zagrebom, Općinom Klinča Sela, Gradom Jastrebarskim te s Općinama Krašić i Žumberak. Najdužu granicu ima prema Općinama Brežice i Kostanjevica u susjednoj Republici Sloveniji.

Područje Grada Samobora ima površinu od 250,74 km<sup>2</sup>. Nekadašnja Općina Samobor je imala znatno veću površinu. Današnji ustroj ima od 1992. godine kada su zakonom formirane današnje granice gradova i općina. Danas je Samobor jedan od 9 gradova i 25 općina u Zagrebačkoj županiji. Po površini zauzima 8,2 % područja Županije, sa 37.633 stanovnika sudjeluje sa 11,9 % u odnosu na broj stanovnika Županije.

Samobor se nalazi na dodirnom području triju velikih geomorfoloških cjelina: Panonske zavale, Alpa i Dinarida. Veći dio područja zauzimaju brdoviti Žumberak i Samoborsko gorje građeni pretežno od dolomita i vapnenaca. Manji, nizinski dio proteže se uz rijeku Savu. U tom području stara arhajska Panonska platforma sudara se s mlađim tercijskim naslagama, što je obilježilo bogatu geološku prošlost, a u konačnici osiguralo i mozaičnu pedološku strukturu tala i ležišta ruda u Samoborskom gorju. Stoljećima se tamo kopalo željezo, bakar i sadra, rumenica (živina ruda), kameni pijesak za proizvodnju stakla i ugljen. U Rudama je svojevremeno otvoren i prvi rudnik srebra u regiji, a od davnina se vade i kamen i šljunak. S druge strane, područje je zbog toga trusno, jedno od najtrusnijih u Hrvatskoj.

Klima je umjereno kontinentalna, klasificirana kao umjereno topla, kišna i vlažna. Takva klima je pogodna za lječilišta pa su početkom prošlog stoljeća otvarana hidropatska kupališta i Hydropatički zavod u Samoborskom Vugrinščaku.

Od kraja XIX st. pa do kraja sedamdesetih godina XX st., na liniji Bregana – Samobor – Zagreb vozila je uskotračna željeznica.

Samoborski prostor se može promatrati kao nekoliko cjelina koje imaju svoja specifična obilježja. To su:

- Žumberak – u okviru granica Parka prirode,
- Samoborsko gorje – brdski dio van granica Parka prirode,

- Jugoistočno prigorje,
- Gusto izgrađen urbani prostor na potezu Samobor – Bregana,
- Nizinski dio prigradskih naselja u pretežno poljoprivrednom okruženju prisavske ravnice.
- Samoborsko polje – južno od Betonska ceste.

### 3.2. Demografska obilježja

Život ljudi se na ovom prostoru može pratiti od prapovijesti. Najbolji primjer za to su arheološka nalazišta iz starijeg željeznog doba u Budinjaku, Farkaševcu, Grdanjcima, Malom Lipovcu, itd. Pri tom je važno istaći činjenicu da se život odvijao i u nizinskim i planinskim prostorima kontinuirano. Urbani razvoj ima tisućljetnu tradiciju. Samobor je dobio poveljom kralja Bele IV još 1242. godine status slobodnog kraljevskog trgovišta. Kroz cijelu svoju povijest samoborski se prostor razvijao usklađeno s mogućnostima i obilježjima krajolika u kojem su pojedina naselja nastajala.

Grad Samobor obuhvaća teritorij 78 naselja. Analiza kretanja broja stanovnika pokazuje da se na današnjem području Grada ukupan broj stanovnika konstantno povećava od prvog popisa stanovništva 1857. godine, kada je tu živjelo 13.690 stanovnika, do danas kada Grada Samobor prema popisu iz 2011.g. ima 37.633 stanovnika. U međupopisnim razdobljima je pad bio zabilježen samo između 1910.-1921. godine, što je s obzirom na ratne prilike bilo i razumljivo.

S gustoćom od 150,1 st/km<sup>2</sup> Samobor spada u gušće naseljena područja u Županiji čiji prosjek je 103,8 st/km<sup>2</sup>, dok je hrvatski prosjek 75,7 st/km<sup>2</sup>.

Iako je prirodni prirast stanovništva manji od 1,0% zbog migracije broj stanovnika raste. Prema popisu stanovništva iz 2001. i 2011., 1046 doseljenih stanovnika je iz drugih županija. Od ukupnog broja doseljenih 20 % je iz inozemstva, a 50% tog broja doseljenika su povratnici sa rada iz inozemstva / Njemačka /.

Najveći broj stanovnika je u naseljima uz spoj ravnice i padine Samoborskog gorja, na potezu od Rakovog potoka, preko Velike i Male Rakovice, Samobora do Bregane te u nizinskim naseljima uz Savu. U prostorima brdskog prostora su naselja s manjim brojem stanovnika. Broj stanovnika raste u centru Samobora, u rubnim dijelovima stagnira ili opada. U njima su sve zastupljenije građevine za odmor, građene u sklopu naselja, u vinogradima kao klijeti i manje stambene građevine te one disperzne u prostoru.

### 3.3. Prometna obilježja

Cestovna mreža je dosta dobro razvijena. Današnju cestovnu mrežu čine razvrstane i nerazvrstane ceste. Rubnim sjeveroistočnim područjem Grada Samobora prolazi dionica autoceste (A3) koja povezuje Grad Samobor s Republikom Slovenijom i zagrebačkom obilaznicom, a preko nje s državnim sustavom cesta i autocesta. Jugoistočnim dijelom područja Grada Samobora, kroz Rakov Potok prolazi dionica državne ceste D1 (tzv. "stara cesta" prema Dalmaciji). Sve ostale ceste, temeljem Zakona o cestama (*Narodne novine br. 84/11, 22/13, 54/13, 148/13, 92/14*) i Odluke o razvrstavanju javnih cesta (*Narodne novine br. 94/14*) na području velikih gradova, razvrstane su u kategoriju nerazvrstanih cesta.

U srpnju 2011. godine otvoren je novi autobusni kolodvor smješten uz Ulicu grada Wirgesa, glavnu prometnicu kroz Grad Samobor kojom se dolazi iz smjera Zagreba s

jedne strane i Bregane, odnosno Republika Slovenija s druge strane. Postojećom ponudom autobusnih linija Grad Samobor je dobro povezan u prigradskom i međugradskom prometu (Zagreb). Frekvencija autobusnih linija je u funkciji broja putnika i atrakciji odredišta pa su prema manje naseljenim prigradskim selima i naseljima autobusne linije s malom učestalošću polazaka, koje se nedjeljom još više reduciraju, a time se istovremeno reducira i turističko-izletnička dostupnost i privlačnost mnogih odredišta.

U međudržavnom cestovnom prometu prema Republici Sloveniji postoje dva stalna granična prijelaza u Bregani. Također postoji i jedan granični prijelaz za pogranični cestovni promet Novo Selo Žumberačko - Planina. Prijelazi rijeke Save prema Zaprešiću na području Grada Samobora omogućeni su skelom u naselju Medsave.

### **3.4. Samoborski dio Parka prirode Žumberak - Samoborsko gorje**

Park prirode Žumberak - Samoborsko gorje na površini od 333 km<sup>2</sup>, proglašen je 1999. godine (*Narodne novine br. 58/99*). Jedan je od 11 hrvatskih parkova prirode, a obuhvaća i posebni šumski rezervat, značajni krajobraz i park šumu. Prostire se na području gradova Samobora, Jastrebarskog i Ozlja i općina Žumberak, Krašić i Klinča sela. Cjelokupno područje općine Žumberak obuhvaćeno je Parkom, sa sjedištem u Kostanjevcu.

Unutar granica Parka je najzapadniji dio područja Grada Samobora, od Stojdrage na sjeveru, preko Plešivice, Noršić Sela, Velikog Lipovca do Velikog Oštrca na jugu. Unutar granice Parka je oko dvije petine površine Grada Samobora (oko 103 km<sup>2</sup>).

Područje je očuvano bogatstvom krajolika. U njemu se izmjenjuju potočne doline i brdski predjeli, šume i livade, a brojna mala naselja i zaselci se doživljavaju kao svojevrsni ukras prirodnog okruženja.

Relativno dobra prometna povezanost, unatoč ponegdje planinskim uvjetima, omogućuje relativno laku dostupnost većini naselja i izletnički zanimljivih odredišta. No unatoč ljepoti krajolika ovaj prostor je nerazvijen i vrlo rijetko naseljen. Stanovništvo stari i odumire, mladih gotovo i nema, radna mjesta su rijetka, poljoprivrede gotovo i nema. Zemlja se na proplancima sve manje obrađuje, livade se sve manje kose, stoke je sve manje pa nema ni ispaše, a prirodni procesi su bez ljudskog sudjelovanja nezaustavljivi. Tako bi se u dogledno vrijeme moglo desiti da naselja ostanu bez stanovnika, a krajolik bez proplanaka i livada. Tada više neće biti ni onoga što ovaj prostor čini posebno zanimljivim.

Cestom se iz Bregane duž toka istoimenog potoka dolazi do Eko - sela Divlje vode. Uz utok potoka Rakovac u Breganu, pored naselja Koretići nalazi se Žumberačko eko-selo, sve popularnija destinacija ljubitelja prirode i konja. Iz Stojdrage se pružaju vidici na slovenski i zaprešićki krajolik. Novo Selo Žumberačko je pored Japetića koji je na granici s Jastrebarskim (880 m n.m) najviši vrh u samoborskom prostoru (Ravnice) sa 860 m n.m. Preko Budinjaka i Gornje Vasi cesta dalje vodi kroz Općine Žumberak i Krašić prema Ozlju i Jastrebarskom.

Cijeli zapadni dio prostora pripada slivu Bregane, duž čije doline vodi cesta. U nju se ulijevaju brojni potoci (Jarak, Rakovac, Škrobotnik, Breganica, Dobri potok). Naselja su u pravilu na višim dijelovima prostora. Često samo do njih vode ceste, poput onih za

Beder, Kostanjevec Podvrški, Kravljak, Sječevac, Brezovac Žumberački, Noršić Selo ili Višnjevec Podvrški.

Prema Republici Sloveniji vode ceste kroz Osunju, odvojak iz Novog Sela Žumberačkog i iz Pokleka. Sa susjednim područjima unutar Parka prirode samoborski prostor povezuju i brojne nerazvrstane ceste i obilježene planinarske staze.



Kartogram 1. Park prirode Žumberak – Samoborsko gorje

### 3.5. Brdski prostori Samoborskog gorja izvan granica Parka prirode

U zemljopisnom smislu je ovo središnje područje, u neposrednoj blizini Samobora i Bregane.

Vrlo razveden reljef je, ukupno gledajući, manjih visina od žumberačkog, s maksimalnim visinama do 608 m n.m. (V. Črnc na Ruda). Duž dolina Lipovečke i Rudarske Gradne vode ceste koje ovaj prostor povezuju sa susjednim područjima. Brojni planinarski domovi i izletišta su dobro povezani autobusnim linijama, cestama i planinarskim stazama. Pored šuma i livada ovdje su brojni vinogradi i voćnjaci.

Na tradiciji eksploatacije samoborskih pješčanika nastali su kamenolomi koji, naročito u prostoru uz Smerovišće uz dolinu Lipovečke Gradne, svojim širenjem bez ikakvih mjera sanacije, ugrožavaju krajolik.

Najveće naselje su Rude. Razvile su se na cesti Samobor - Jastrebarsko.

Između Otruševca, Vrhovčaka i Dubrave Samoborske je novo samoborsko groblje Otruševac.

Naselja su brojna i u pravilu, ne gube stanovništvo. U mnogima ili pored njih, se grade kuće za odmor Samoboraca i Zagrepčana.



### **3.6. Jugoistočno prigorje**

Ovo je prostor između ceste Cerje - Manja Vas - Kotari i ceste Kladje - Molvice te ceste Zagreb - Jastrebarsko.

Izrazito blagi reljef s visinama do max. 278 m n.m. (Srednjak) pogodovao je brojnosti naselja i uspostavi dobrih prometnih veza. Cesta Bregana - Samobor - Kladje - Galgovo - Pavučnjak - Klinča Sela je jedna od najkraćih veza jaskanskog prostora sa Samoborom i Slovenijom. Sličnu funkciju ima cesta preko Rakova Potoka, a uz autocestu Zagreb - Karlovac, Jastrebarsko je sa Zagrebom povezano tzv. starom Karlovačkom cestom koja predstavlja jugoistočnu granicu samoborskog područja.

Okić grad je jedna od omiljenih izletničko-planinarskih destinacija.

Koristeći pogodnosti reljefa, osunčanih ekspozicija i lijepih vizura na Samoborsko polje, Nedeljski breg, a dalje i na Medvednicu, u naseljima ovog područja se gradi sve više stambenih građevina, ali i onih za odmor. Neke od njih se s vremenom sve više koriste za stalno stanovanje. U Rakovom Potoku, Galgovu, Kladju i Molvicama postoje tvrtke koje doprinose gospodarskom razvoju cijelog kraja.

### **3.7. Gusto izgrađeni urbani prostor Samobora i Bregane**

Samobor se kao gradić razvija od trinaestog stoljeća otkad datiraju ostaci staroga grada. On se razvio na utoku Lipovečke i Rudarske Gradne u jedinstveni tok rječice koja i danas daje osnovno obilježje specifičnostima samoborskog središta.

Građevine iz 19. stoljeća, obnovljeni trg, zidine župne crkve, sve na samoj riječnoj obali, čine samoborsku neponovljivu sliku.

No grad se gradi i na padinama orijentiranim ka plodnoj ravnici. Tako su nastajali gradsko središte uz tok Gradne, rezidencijalni prostori na padinama Giznika na južnom, te Stražnika i Jelenščaka na sjevernom dijelu grada. U ravničastom dijelu su se gradili od polovine 20. stoljeća proizvodni pogoni, dijelovi naselja s višestambenim građevinama (Južno naselje), ali i novi prostori obiteljske izgradnje (Perivoj, Istočno naselje, spajanje s Hrastinom).

Preko Luga se, praktički kontinuirano, izgrađeni prostor proteže do državne granice u Bregani.

Razvoju cijelog tog prostora su pogodovale i nekadašnje prometne veze. Do 20. stoljeća je cesta iz Ljubljane vodila preko Samobora za Zagreb i Karlovac. To je utjecalo na razvoj turizma i trgovine. Gradnja Samoborčeka krajem 19. stoljeća značila je ne samo vezu sa Zagrebom, već je bila i razvojni pokretač Bregani.

Bregana je najveći međugranični prijelaz, autocesta je područje Bregane i Samobora povezala u sustav brzih cestovnih komunikacija.

### **3.8. Nizinski dio prigradskih naselja u pretežno poljoprivrednom okruženju prisavske ravnice**

Osnovna obilježja ovom prostoru daje još uvijek od poplava rijeke Save obostrano neosigurano područje od Samoborskog Otoka do Medsava.

Uz Savršćak su aktivne brojne šljunčare, a nekadašnja šljunčara u Vrbovcu Samoborskom bila je gradski deponij otpada. Lociran uzvodno od crpilišta Strmec u susjednoj Općini.



Na razini detaljnije planske dokumentacije, za potrebe uređenja naselja ili dijelova naselja, od donošenja Prostornog plana uređenja grada Samobora doneseni dokumenti prostornog uređenja, a neki su prestali važiti. Prikazani su u tablici 1 i na kartogramu 3.

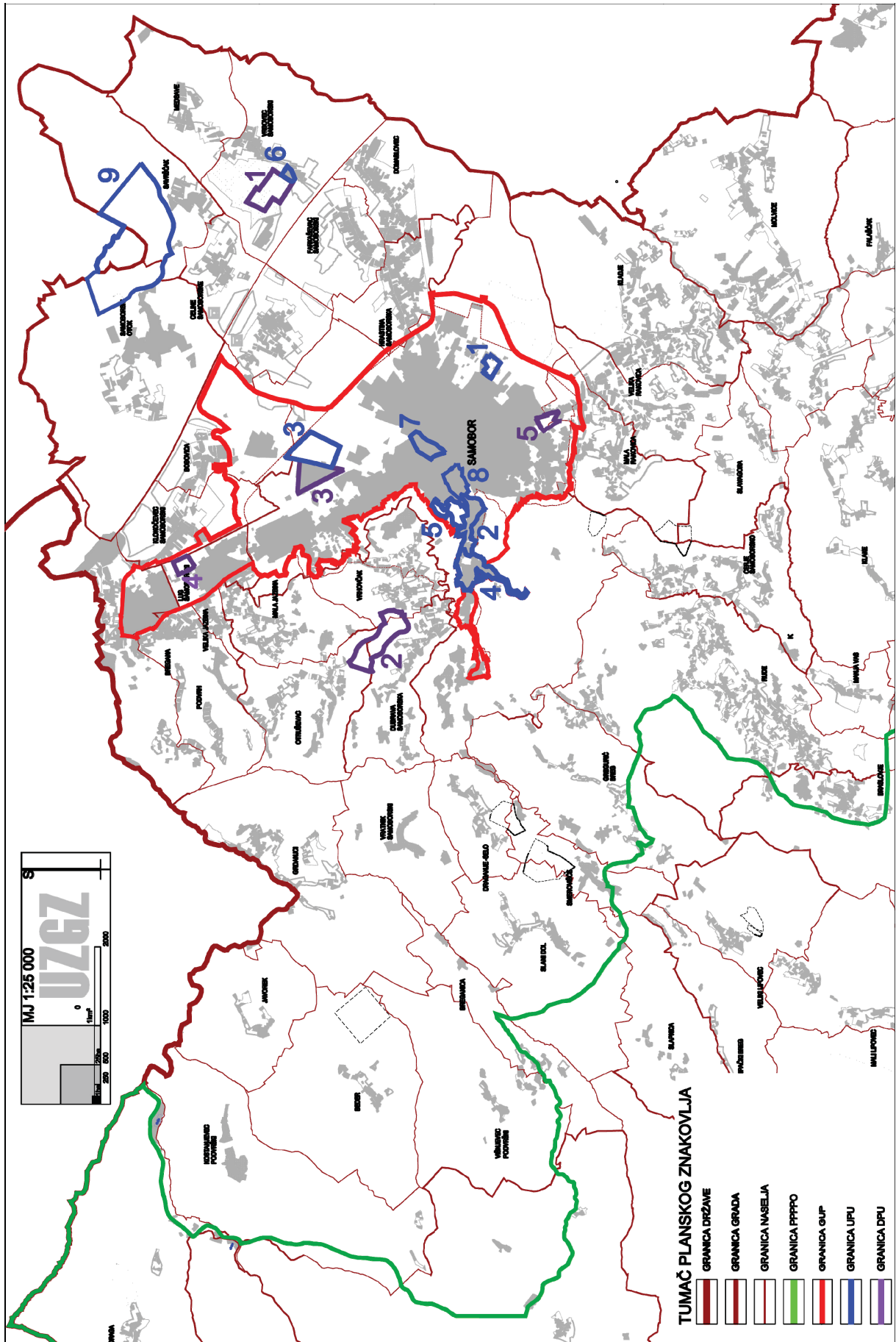
Tablica 1. Broj i popis izrađenih provedbenih dokumenata prostornog uređenja

Vrsta Plana	Naziv Plana	Objava (službeno glasilo, broj)	Odlika o prestanku važenja Objava (službeno glasilo, broj)
<b>PPUG</b>			
1	Prostorni plan uređenja Grada Samobora	Sl. vij. Grada Samobora 07/06, 07/07 (ispravak), 03/14 (izmjene) i 02/15 (ispravak)	
<b>GUP</b>			
1	Generalni urbanistički plan grada Samobora	Sl. vij. Grada Samobora 01/07, 06/11 (izmjene), 08/11 (ispravak) i 01/12 (ispravak)	
<b>UPU</b>			
1	Urbanistički plan uređenja Istočno naselje I.	Sl. vij. Grada Samobora 07/07	
2	Urbanistički plan uređenja Starogradska – Vugrinščak	Sl. vij. Grada Samobora 07/07	
3	Urbanistički plan uređenja Sitnice I.	Sl. vij. Grada Samobora 05/08	
4	Urbanistički plan uređenja Gornji Kraj	Sl. vij. Grada Samobora 02/09	
5	Urbanistički plan uređenja Stražnik	Sl. vij. Grada Samobora 08/09, 11/10 (izmjene)	
6	Urbanistički plan uređenja Radne zone Celine-istok	Sl. vij. Grada Samobora 09/09,	
7	Urbanistički plan uređenja Širi centar Samobor	Sl. vij. Grada Samobora 03/10	
8	Urbanistički plan uređenja Centar I.	Sl. vij. Grada Samobora 03/11	
9	Urbanistički plan uređenja Savrščak	Sl. vij. Grada Samobora 08/14	
<b>DPU</b>			
1	Detaljni plan uređenja sanacije Trebež	Sl. vij. Grada Samobora 07/07, 09/13 (ispravak)	
2	Detaljni plan uređenja Gradskog groblja Otruševac	Sl. vij. Grada Samobora 03/08	
3	Detaljni plan uređenja Šmidhen I.	Sl. vij. Grada Samobora 04/08	
4	Detaljni plan uređenja naselja Lug II	Sl. vij. Grada Samobora 11/10	
5	Detaljni plan uređenja Giznik	Sl. vij. Grada Samobora 03/13	
<b>PLANOVI KOJI SU STAVLJENI VAN SNAGE</b>			
1	PUP individualna stambena izgradnja naselju Bregana	Sl. vij. Grada Samobora 09/03	Sl. vij. Grada Samobora 06/97; 03/98; 07/98; 04/07
2	Urbanistički plan uređenja Istočni ulaz u Samobor	Sl. vij. Grada Samobora 05/98	Sl. vij. Grada Samobora 04/07
3	Detaljni plan uređenja Perivoj	Sl. vij. Grada Samobora 05/99, 06/99; 04/07	Sl. vij. Grada Samobora 06/11
4	Detaljni plan uređenja Autobusni kolodvor	Sl. vij. Grada Samobora 04/96, 04/04; 03/06; 05/07	Sl. vij. Grada Samobora 06/11
5	Detaljni plan uređenja Zone Bobovice	Sl. vij. Grada Samobora 05/00	Sl. vij. Grada Samobora 04/07
6	Urbanistički plan uređenja Istočni ulaz	Sl. vij. Grada Samobora 06/03	Sl. vij. Grada Samobora 04/07
7	Detaljni plan uređenja Dijela područja Stražnik	Sl. vij. Grada Samobora 07/04	Sl. vij. Grada Samobora 06/11

. Generalni urbanistički plan Grada Samobora obuhvaća površinu od 1.143 ha, odnosno 4,6 % površine Grada Samobora



Kartogram 3. Prikaz obuhvata prostornih planova iz tablice 1. i obuhvata Prostornog plana Parka prirode Žumberak – Samoborsko gorje na području Grada Samobora



## II. ANALIZA I OCJENA STANJA, PROVEDBE I TRENDOVA PROSTORNOG RAZVOJA

Izmjene i dopune Prostornog plana uređenja Grada Samobora donesene su 2014. (Službene vijesti Grada Samobora br. 03/14).

### 1. PROSTORNA STRUKTURA KORIŠTENJA I NAMJENE POVRŠINA GRADA SAMOBORA

#### 1.1. Struktura korištenja površina i zemljišta

Tablica 2. Korištenje i namjena površina iz Izmjena i dopuna PPUG Samobor (Službene vijesti Grada Samobora br. 3/14)

Red. br.	GRAD SAMOBOR	Oznaka	Ukupno ha	% od površine Grada	Stan /ha	ha / stan
.0.	Planirani broj stanovnika:					
	stalni 41500					
	povremeni 6145					
.1.	Građevinska područja	GP	3.187,99	12,71	15,02	0,066
	izgrađeni dio GP		1.936,60	7,73		
	neizgrađeni dio (novoplanirano)		1.252,39	4,98		
.2.	Izgrađene strukture izvan građevinskog područja					
.2.1.	Građevinska područja izdvojenih namjena		96,00	0,40		
	postojeće		5,82	0,06		
	novoplanirano		94,08	0,34		
	- gospodarska namjena	I	63,93	0,25		
	postojeće		6,62	0,02		
	novoplanirano		57,31	0,23		
	- poslovna namjena	K	18,78	0,07		
	postojeće		-	-		
	novoplanirano		18,78	0,07		
	- ugostiteljsko-turistička i ugostiteljsko rekreacijska namjena		16,11	0,04		
	postojeće		8,70	0,03		
	novoplanirano		7,41	0,01		
.2.2.	Ostale namjene izvan građevinskog područja naselja		413,27	1,65		
	postojeće		44,71	0,18		
	novoplanirano		372,16	1,47		
	- šport i rekreacija	R	309,73	1,19		
	postojeće		23,27	0,02		
	novoplanirano		286,46	1,17		
	- granični prijelaz		14,25	0,06		
	postojeće		14,25	0,06		
	novoplanirano		0,00	0,00		
	- groblja		25,96	0,10		
	postojeće		5,46	0,02		
	novoplanirano		20,50	0,08		
	- infrastrukturni objekti		3,55	0,01		
	postojeće		1,19	0,00		
	novoplanirano		2,36	0,01		
	- park		1,64	0,01		
	postojeće		0,00	0,00		
	novoplanirano		1,64	0,01		

SLUŽBENE VIJESTI GRADA SAMOBORA

Red. br.	GRAD SAMOBOR	Oznaka	Ukupno ha	% od površine Grada	stan /ha	ha / stan
.3.	<b>Poljoprivredne površine</b>	<b>sveukupno</b>	<b>2.833,91</b>	<b>11,25</b>		
	- osobito vrijedna obradiva tla	P1	962,54	3,84		
	- vrijedna obradiva tla	P2	222,45	0,85		
	- ostala obradiva tla	P3	1.109,42	4,41		
.4.	<b>Šumske površine</b>	<b>sveukupno</b>	<b>18.451,92</b>	<b>74,26</b>		
	- šuma gospodarske namjene	Š1	13.758,84	57,93		
	- šuma posebne namjene	Š3	349,63	1,89		
	- ostale poljoprivredne i šumske površine	PŠ	3.622,93	14,44		
.5.	<b>Vodne površine</b>	<b>sveukupno</b>	<b>42,56</b>	<b>0,17</b>		
.6.	<b>Ostale površine</b>	<b>sveukupno</b>	<b>201,39</b>	<b>0,80</b>		
	- površine za iskorištavanje mineralnih sirovina	E	160,92	0,64		
	- kamenolomi u sanaciji		40,47	0,16		
<b>UKUPNO GRAD</b>			<b>25.073,00</b>	100,00		
<b>ZAŠTIĆENE CJELINE</b>						
.1.	<b>Zaštićeni dijelovi prirode</b>					
	- park prirode	PP	10.287,37	41,03		
	- ornitološki rezervat	O	67,08	0,27		
	- park-šuma	PŠ	351,58	1,40		
	- zaštićeni krajolik	ZK	6,58	0,03		
	- spomenik parkovne arhitekture	PA	11,96	0,05		
	- botanički rezervat Smerovišće	B	2,90	0,01		
	- zaštićeni kulturni krajolik – stroga zaštita	ZK	10529,00	42,00		
	- zaštićeni kulturni krajolik – umjerena zaštita	ZK	6423,00	25,60		
	.2.	<b>Povijesna graditeljska cjelina</b>				
- zona stroge zaštite povijesne urbanističke cjeline i graditeljskih sklopova			113,84	0,45		
- kontaktna zona zaštite povijesne jezgre			127,63	0,51		
- urbanističke cjeline predložene za zaštitu			28,98	0,12		
- seoska naselja			154,22	0,62		
<b>UKUPNO ZAŠTIĆENE CJELINE</b>			<b>12,50</b>	<b>4,04</b>	49,87	
.3.	<b>Uvjeti korištenja i zaštite</b>					
	- vodozaštitno područja – I. zona zaštite		43,47	0,17		
	- vodozaštitno područja – II. zona zaštite		670,12	2,67		
	- vodozaštitno područja – III. zona zaštite		2.491,98	9,94		
	- poplavno područje		856,50	3,42		
.4.	<b>Područja posebnih ograničenja u korištenju</b>					
	- eksploatacija kamena (Škrobotnik)	E3	26,58	0,11		
	- eksploatacija šljunka (Savrščak)	E4	134,31	0,54		
.5.	<b>Područja primjene posebnih mjera uređenja i zaštite</b>					
	- napušteno odlagalište otpada Trebež		56,94	0,23		
	- kamenolomi u sanaciji		41,48	0,21		
.6.	<b>Područja primjene planskih mjera zaštite</b>					
	- obuhvat obavezne izrade PP		11.881,23	47,38		
	- zahvat potrebne provedbe procjene utjecaja na okoliš		1.083,77	4,32		

Najveći prostor zauzimaju šume - 72 %, a naselja zauzimaju 12,7 %. Poljoprivreda zauzima 11,25 posto obuhvata Grada Samobora.

- Građevinska područja naselja zauzimaju 12,79% površine Grada (3.187,99 ha). Od toga na izgrađeni dio otpada 1.936,60 ha (61%), a na neizgrađeno 1252,39 ha (39%).
- Građevinska područja izdvojenih namjena van naselja (gospodarske i ugostiteljsko turističke zone su planirane na 96,0 ha (0,4% površine Grada). Najvećim dijelom se to odnosi na novoplanirane zone (94,08 ha).
- Za sport i rekreaciju je planirano 309,73 ha (1,19% površine Grada). Čak 286,46 ha se odnosi na novoplanirane zone.
- Zaštićeni prostor Parka prirode Žumberak - Samoborsko gorje na samoborskom području zauzima 10.287,37 ha (41,03 %).
- Zaštićeni kulturni krajolik (zona stroge zaštite) zauzima 105,29 ha (42 %) i najvećim dijelom se odnosi na Park prirode.
- Zona umjerene zaštite zaštićenog kulturnog krajolika (između granica Parka prirode i urbanog područja Samobora i Bregane) ima površinu od 6.423,00 ha (25,6 %).
- Zaštićeni prostori povijesnih cjelina ukupno imaju površinu do 424,67 ha.

Može se zaključiti kako je gotovo 3/4 područja Grada (17.376,07 ha - 70%) pod raznim vidovima zaštite.

To ponekad izaziva poteškoće u poštivanju svih zahtjeva službi zaštite no istovremeno to znači kako je prostor Grada Samobora od iznimne nacionalne važnosti u pogledu prirodnih i kulturno-povijesnih vrijednosti. To se i vidi u njegovom dosadašnjem razvoju.

## TUMAČ PLANSKOG ZNAKOVLJA

### TERITORIJALNE I STATISTIČKE GRANICE

	GRANICA DRŽAVE
	GRANICA GRADA
	GRANICA NASELJA

### ZAŠTITA PRIRODE I REŽIMI KOPRIŠTENJA

POSTOJEĆE/PLANIRANO

	GRANICA PARKA PRIRODE ŽUMBERAK - SAMOBORSKO GORJE
	PLANINARSKE STAZE
	ODLAGALIŠTE KOJE SE ZATVARA I REKULTIVIRA
	ODLAGALIŠTE GRAĐEVINSKOG OTPADA
	PRETOVARNA STANICA KOMUNALNOG OTPADA I RECIKLAŽNO DVORIŠTE
	RETENCIJA ZA OBRANU OD POPLAVA

### PROSTORI / POVRŠINE ZA RAZVOJ I UREĐENJE

#### GRAĐEVINSKO PODRUČJE NASELJA

POSTOJEĆE/PLANIRANO

	IZGRABENI DIO GRAĐEVINSKOG PODRUČJA NASELJA
	NEIZGRABENI DIO GRAĐEVINSKOG PODRUČJA NASELJA

#### POVRŠINE IZVAN NASELJA

POSTOJEĆE/PLANIRANO

		GOSPODARSKA NAMJENA - PROIZVODNA pretežno industrijska - I1
		POSLOVNA NAMJENA pretežno uslužna - K1, granični prijelaz - K4
		POVRŠINA ZA ISKORIŠTAVANJE MINERALNIH SIROVINA KAMEN - E3, ŠLJUNAK - E4
		POSTUPNO ZATVARANJE I SANACIJA KAMENOLOMA
		UGOSTITELJSKO TURISTIČKA NAMJENA izletišta - T4
		L - lovački dom P - planinarski dom
		ŠPORTSKO-REKREACIJSKA NAMJENA - golf - R1, teniski centar - R4, centar za vodene sportove - R5, rekreacija u prirodi - R6, nogomet - R7,
		POSEBNA NAMJENA
		POVRŠINE INFRASTRUKTURNIH SUSTAVA
		GROBLJE
		OSOBITO VRIJEDNO OBRADIVO TLO
		VRIJEDNO OBRADIVO TLO
		OSTALA OBRADIVA TLA
		ŠUMA GOSPODARSKE NAMJENE
		ŠUMA POSEBNE NAMJENE
		OSTALO POLJOPRIVREDNO TLO, ŠUME I ŠUMSKO ZEMLJIŠTE
		VODNE POVRŠINE

### PROMET

#### CESTOVNI PROMET

POSTOJEĆE/PLANIRANO

	DRŽAVNA AUTOCESTA
	DRŽAVNA BRZA CESTA
	OSTALE DRŽAVNE CESTE
	ŽUPANIJSKA CESTA
	LOKALNA CESTA
	OSTALE CESTE KOJE NISU JAVNE
	MOGUĆI ILI ALTERNATIVNI KORIDOR CESTE
	TUNEL
	PRIJELAZ U DVIJE RAZINE
	RASKRIŽJE CESTA U DVIJE RAZINE
	STALNI GRANIČNI CESTOVNI PRIJELAZ
	GRANIČNI CESTOVNI PRIJELAZ ZA POGRANIČNI
	BENZINSKA POSTAJA
	AUTOBUSNI KOLODVOR

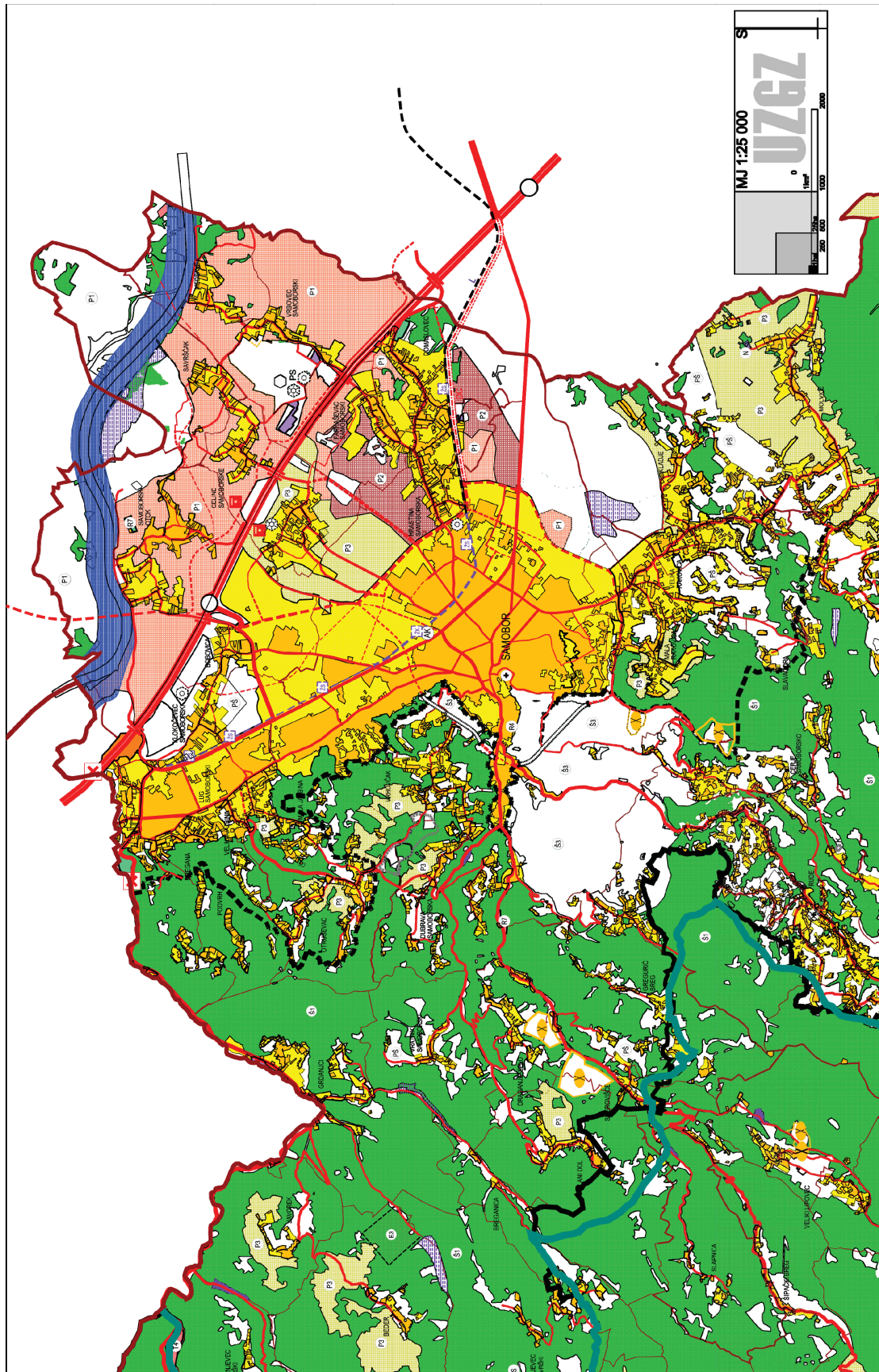
#### ŽELJEZNIČKI PROMET

POSTOJEĆE/PLANIRANO

	MAGISTRALNA GLAVNA ŽELJEZNIČKA PRUGA
	MOGUĆI ILI ALTERNATIVNI KORIDOR GLAVNE MAGISTRALNE ŽELJEZNIČKE PRUGE
	ŽELJEZNIČKA PRUGA II. REDA
	ŽELJEZNIČKI KOLODVOR
	ŽELJEZNIČKO STAJALIŠTE
	CESTOVNI PRIJELAZ U JEDNOJ RAZINI
	PRIJELAZI U DVIJE RAZINE

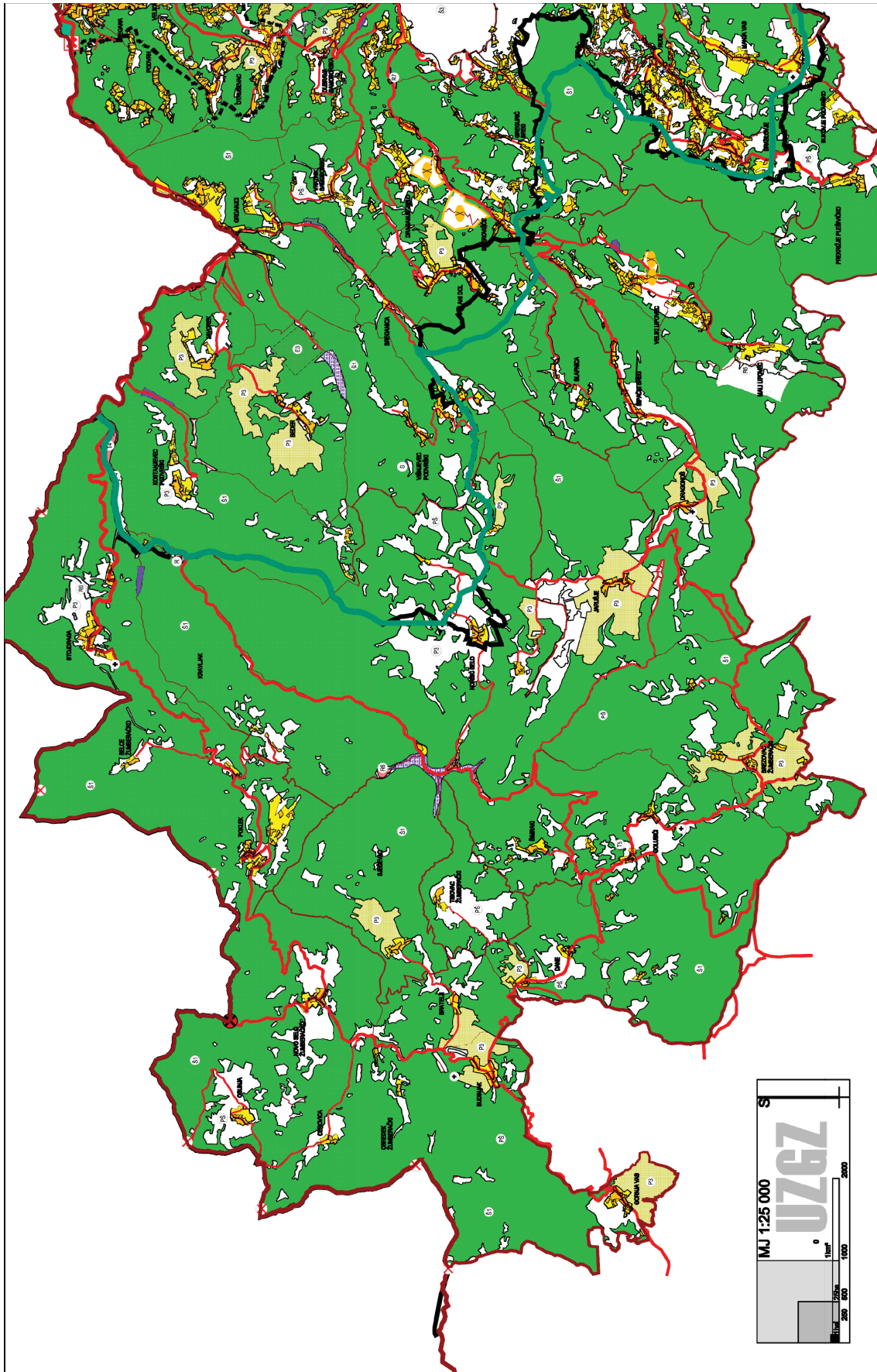


Kartogram 4. Struktura planirane namjene površina









Izvor podataka: Izmjene i dopune PPUG Samobora (Službene vijesti Grada Samobora br. 3/14)



U tablici 5. prikazana je struktura namjene površina unutar građevinskog područja naselja po naseljima iz Izmjena i dopuna PPUG Samobora.

Tablica 3. Struktura namjene površina unutar građevinskog područja naselja po naseljima iz Izmjena i dopuna PPUG Samobor (Službene vijesti Grada Samobora br. 3/14)

NAZIV NASELJA	Namjene unutar građevinskog područja naselja																		GP unutar naselja UKUPNO				
	pretežno stambena namjena		vikend zona		mješovita namjena		javna i društvena namjena		gospodarska namjena		ugostiteljsko-turistička namjena		športsko-rekreativna namjena		groblje		park		zelenilo uz potok		post.	planir.	ukupno
	post.*	planir.	post.	planir.	post.	planir.	post.	planir.	post.	planir.	post.	planir.	post.	planir.	post.	planir.	post.	planir.					
1 BEDER	5,36	1,34																		5,36	1,34	6,70	
2 BOBOVICA	14,51	5,45					0,02	0,92					0,52				0,36			15,05	6,27	21,32	
3 BRASLOVJE	17,64	7,56																		17,64	7,56	25,20	
4 BRATELJI	1,75	0,75																		1,75	0,75	2,50	
5 BREGANA	28,78	13,42			1,22	0,40			0,77								0,60			31,37	13,82	45,19	
6 BREGANICA	6,00	2,55																		6,00	2,55	8,55	
7 BREZOVAC ŽUMBERAČKI	6,02	2,58																		6,02	2,58	8,60	
8 BUDINJAK	4,95	2,11																		4,95	2,11	7,06	
9 BUKOVJE PODVRŠKO	5,04	2,16																		5,04	2,16	7,20	
10 CELINE SAMOBORSKE	16,87	7,63					0,70													17,57	7,53	25,10	
11 CERJE SAMOBORSKO	29,86	14,62	4,06	1,74																33,92	16,36	50,28	
12 CEROVICA	1,68	0,82																		1,68	0,82	2,52	
13 DANE	4,62	1,98																		4,62	1,98	6,60	
14 DOLAC PODOKIČKI	3,00	1,71																		3,00	1,71	4,71	
15 DOMASLOVEC	33,30	16,98			1,05	1,20			1,05											35,60	17,98	53,58	
16 DRAGANJE SELO	10,12	4,53																		10,12	4,33	14,45	
17 DRAGONOŠ	2,66	0,59													0,08					2,66	0,59	3,33	
18 DREŽNIK PODOKIČKI	27,86	15,91																		27,86	15,91	43,77	
19 DUBRAVA SAMOBORSKA	14,60	6,60	3,50	1,50																18,10	7,90	26,00	
20 FALAŠČAK	6,56	3,61														0,40				6,56	4,01	10,57	
21 FARKAŠEVEC SAMOBORSKI	26,11	16,38			0,17		0,87	1,51												27,15	17,89	45,04	
22 GALGOVO	52,66	27,01					0,10									0,18	0,40			52,94	27,41	80,35	
23 GOLUBIČ	7,49	3,36					0,10										0,25			7,84	3,36	11,20	
24 GORNJA VAS	5,11	2,19																		5,11	2,19	7,30	
25 GRADNA	22,94	11,48			3,16	6,37	0,77		2,50											29,37	17,85	47,22	
26 GRDANJCI	22,68	15,14	0,48	0,75					0,90											24,06	15,89	39,95	
27 GREGURIC BREG	21,16	8,48	1,03	1,40																20,99	9,68	30,87	
28 HRASTINA SAMOBORSKA	33,64	14,76							0,82											34,46	14,78	49,22	
29 JARUŠJE	4,00	1,00																		4,00	1,00	5,00	
30 JAVOREK	3,40	2,10	2,27	0,33																5,67	2,43	8,10	
31 KLADJE	52,03	23,50	4,43	5,81	1,70	7,55							0,43	1,31			0,18		58,59	38,35	96,94		
32 KLAKE	30,94	18,03					0,47					0,08								31,49	18,76	50,25	
33 KLOKOČEVEC SAMOBORSKI	19,06	8,38																		19,56	8,38	27,94	
34 KONŠČICA	22,95	13,19					0,07										0,50			23,02	13,19	36,21	
35 KOSTANJEVEC PODVRŠKI	8,03	2,67	1,00	1,20																9,03	3,87	12,90	
36 KOTARI	7,91	3,39																		7,91	3,39	11,30	
37 KRAVLJAK	2,30	0,90					0,20													2,50	0,90	3,40	
38 LUG SAMOBORSKI	3,95	1,85			0,28															4,23	1,85	6,08	
39 MALA JAZBINA	19,64	12,44	1,10	0,30																22,54	12,34	34,88	
40 MALA RAKOVICA	33,40	16,55							0,82	1,83							0,23			34,22	18,21	52,43	
41 MALI LIPOVEC	12,57	6,50																		12,57	6,50	19,07	
42 MANJA VAS	10,35	4,68																		10,35	4,68	15,03	
43 MEDSAVE	14,78	6,55																		14,78	6,55	21,33	
44 MOLVICE	54,21	27,77	7,15	6,77													0,17			61,36	34,61	95,97	
45 NORŠIĆ SELO	8,69	3,81					0,20													8,89	3,81	12,70	
46 NOVO SELO ŽUMBERAČKO	5,11	2,20																		5,11	2,20	7,31	
47 OSREDEK ŽUMBERAČKI	1,72	0,73																		1,72	0,73	2,45	
48 OSUNJA	4,13	1,77																		4,13	1,77	5,90	
49 OTRUŠEVAC	16,36	10,59	4,11	0,38																20,47	10,97	31,44	
50 PAVUČNJAK	50,95	22,17				0,51	0,47											1,50		52,92	22,68	75,60	
51 PETKOV BREG	14,67	6,28																		14,67	6,28	20,95	
52 PODGRADE PODOKIČKO	19,93	8,53																		19,93	8,53	28,46	
53 PODVRH	28,78	13,01	0,30	0,60																29,06	13,41	42,47	
54 POKLEK	14,91	8,33																		14,91	8,33	23,04	
55 PREKRIŽJE PLEŠIVIČKO	5,39	2,30																		5,39	2,30	7,69	
56 RAKOV POTOK	76,70	34,96			0,66	0,85	1,20	0,56	1,16	2,71			1,53						81,25	39,08	120,33		
57 RUDE	65,87	27,52	4,39	5,00		0,51	0,87	3,85							0,53		0,11			72,24	36,48	108,72	
58 SAMOBOR	10,39	4,29	0,70	0,23			0,07								0,40		0,35			11,51	4,92	16,43	
59 SAMOBORSKI OTOK	38,12	22,48				0,19														38,12	22,47	60,59	
60 SAVRŠČAK	11,41	5,06																		11,41	5,06	16,47	
61 SELCE ŽUMBERAČKO	1,19	0,51																		1,19	0,51	1,70	
62 SJEČEVAC	2,73	1,62																		2,73	1,62	4,35	
63 SLANI DOL	9,32	2,51	3,70	3,06																13,02	5,57	18,59	
64 SLAPNICA	3,40	1,45																		3,40	1,45	4,85	
65 SLAVAGORA	8,37	4,91	0,08	0,08																8,45	4,59	13,04	
66 SMEROVIŠĆE	5,75	2,54																		5,75	2,54	8,29	
67 STOJDRAGA	9,03	4,57					0,30										1,35			10,68	4,57	15,25	
68 SVETI MARTIN POD OKIČEM	18,39	9,91					1,30								1,90	0,08	0,34			21,93	9,99	31,92	
69 ŠIMRAKI	5,32	2,89																		5,32	2,89	8,21	
70 ŠIPACKI BREG	6,22	1,73	1,98	1,78																8,20	3,51	11,71	
71 TIŠOVAC ŽUMBERAČKI	2,30	0,80																		2,10	0,80	2,90	
72 VELIKA JAZBINA	9,00	4,13																		9,00	4,13	13,13	
73 VELIKA RAKOVICA	29,82	13,91	2,20	1,93	5,97	3,50	0,38						0,25					1,83	1,21	40,45	20,25	60,70	
74 VELIKI LIPOVEC	8,64	3,64	0,09	0,09																8,73	3,73	12,46	
75 VIŠNJEVEC PODVRŠKI	6,40	2,00																		6,40	2,00	8,40	
76 VRATNIK SAMOBORSKI	6,49	2,56	0,38	0,38																6,87	2,94	9,81	
77 VRBOVEC SAMOBORSKI	12,99	9,59							0,27											13,26	9,59	22,85	
78 VRHOVČAK	25,34	12,97					0,05	2,63												25,19	15,33	40,59	
GP SAMOBOR																				573,19	542,64	1115,83	
1 UKUPNO	1281,8	600,99	42,95	33,43	12,51	9,83	8,14	9,47	8,29	4,54	0,08	0,00	2,73	2,44	2,69	0,88	7,19	1,79	1936,60	1252,39	3187,99		

\* Postojeća izgradnja obuhvaća građevinsko područje koje je komunalno opremljeno

## 2. SUSTAV NASELJA

U skladu s usmjerenjima i ciljevima razvoja naselja iz Strategije prostornog razvoja Hrvatske, Prostorni plan Zagrebačke županije (*Glasnik Zagrebačke županije br. 03/02, 06/02 – ispravak, 08/05, 08/07, 04/10, 10/11, 14/12 – pročišćeni tekst*) utvrdio je mrežu središnjih naselja Županije. Unutar područja Grada Samobora nalazi se 78 naselja. Njihov položaj unutar granice Grada Samobora prikazan je na kartogramu 5.

Samobor je jedan od najvećih i najvažnijih središnjih naselja – gradova u prvom krugu bliže okolice Zagreba sa najdužom tradicijom lokalnog središta u zagrebačkoj okolici. Na području Zagrebačke županije 1948. i 1953. godine status gradskog naselja, osim Zagreba, imao je samo još Samobor. Grad Samobor ima stautus velikog grada te se u njemu obavljaju svi poslovi od značaja za Grad.

Unutar ovog prostora razvila su se još neka važnija i veća lokalna središta (Bregana, Rude, Sv. Martin pod Okićem – Galgovo), koja su razvila brojne temeljne središnje uslužne funkcije za stanovništvo njihovog utjecajnog i gravitacijskog područja, ali i neke druge gospodarske djelatnosti, preuzimajući tako ulogu malih razvojnih središta. Sveti Martin pod Okićem i Galgovo razvijaju i dijele središnje uslužne funkcije stvarajući, tako dvojno središnje naselje.

Posebno je značenje malih lokalnih središta da se razvijaju između navedenih gradskih i lokalnih središta. Ona svojim središnjim uslužnim funkcijama niže razine pomažu tim središtima u zadovoljavanju svakodnevnih potreba lokalnog stanovništva da, osobito u udaljenijim, izoliranijim i slabije naseljenim područjima, predstavljaju ne samo pomoćna središnja naselja nego i prava poticajna razvojna središta, bez čijih bi se funkcija još više ubrzao proces nazadovanja, depopulacije i iseljavanja iz tih prostora. Neka među njima već danas imaju razvijene središnje uslužne funkcije za tu skupinu središnjih naselja, ali ima i takvih čije središnje uslužne funkcije više nisu u toj mjeri razvijene da bi u potpunosti mogle ispuniti svoju ulogu. Ta će naselja tek u budućnosti pokazati u kojoj mjeri mogu obavljati svoju ulogu i hoće li jače razviti određeni broj središnjih uslužnih funkcija potrebnih lokalnom stanovništvu u svakodnevnom životu.

Osim ovih središnjih uslužnih funkcija, u nekim središtima istodobno se razvijaju i razne proizvodne, prerađivačke i druge gospodarske djelatnosti koje, zajedno s uslužnim djelatnostima, utječu na društveno-gospodarski preobražaj i jačaju značenje tih središta, bilo kao glavnih ili lokalnih središta rada i usluga, odnosno manjih inicijalnih središta razvitka, rada i usluga, koji su zajedno sa Zagrebom zapravo pokretači cjelokupnoga života u Zagrebačkoj županiji.

Bregana će sve više poprimati obilježja gradskog naselja zasnovanog na današnjem načinu života stanovnika, prostornoj organizaciji, sadržajima društvenih i gospodarskih djelatnosti. Ove potonje će se ubrzano razvijati zahvaljujući blizini državne granice.

Urbane oblike života pokazuju i naselja između Samobora i Bregane (Klokočevac, Bobovica, Lug)

U nizinskom dijelu Grada obilježja prigradskih imaju naselja Hrastina, Domaslovec i Farkaševac.

Ostala će naselja i u budućnosti biti više ili manje semiruralna odnosno ruralna.

U području parka prirode Žumberak - Samoborsko gorje svim naseljima valja osigurati uvjete revitalizacije.



## 2.1. Sustav središnjih naselja

Mreža naselja podijeljenih prema funkciji, prikazanih na kartogramu 6., organizirana je na sljedeći način (tablica broj 6. Broj i udio naselja prema funkciji):

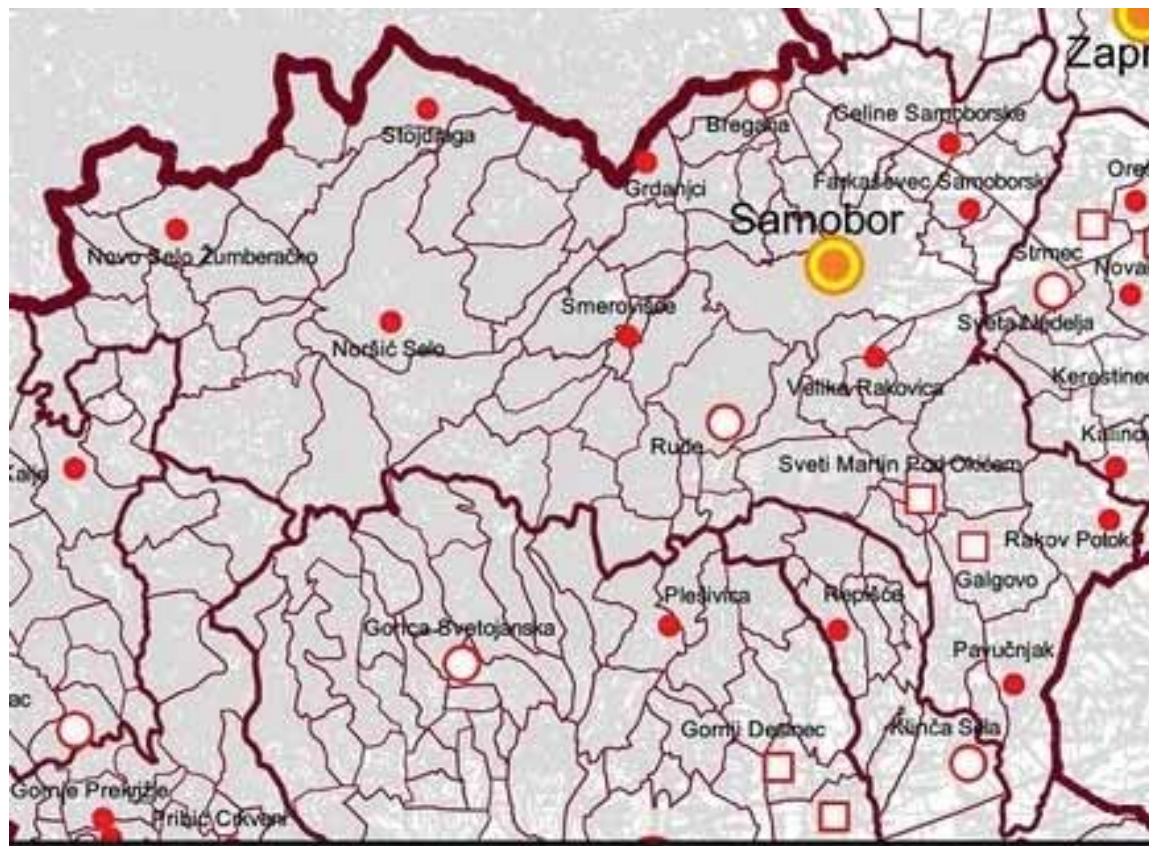
- Regionalno (srednje razvojno) središte je Samobor;
- Područna i veća lokalna središta su:
  1. Bregana i
  2. Rude;
- Dvojna središnja naselja sa podjelom funkcija su:
  1. Galgovo i
  2. Sveti Martin pod Okićem;
- Manja lokalna središta su:
  1. Celine Samoborske,
  2. Farkaševac Samoborski,
  3. Grdanjci,
  4. Noršić Selo,
  5. Novo Selo Žumberačko,
  6. Pavučnjak,
  7. Rakov Potok,
  8. Smerovišće,
  9. Stojdraga i
  10. Velika Rakovica;
- Ostala naselja su:
  1. Beder,
  2. Bobovica,
  3. Braslovje,
  4. Bratelji,
  5. Breganica,
  6. Brezovac Žumberački,
  7. Budinjak,
  8. Bukovje Podvrško,
  9. Cerje Samoborsko,
  10. Cerovica,
  11. Dane,
  12. Dolec Podokički,
  13. Domaslovec,
  14. Draganje Selo,
  15. Dragonoš,
  16. Drežnik Podokički,
  17. Dubrava Samoborska,
  18. Falašćak,
  19. Golubići,
  20. Gornja Vas,
  21. Gradna,
  22. Gregurić Breg,
  23. Hrastina Samoborska,
  24. Jarušje,
  25. Javorek,
  26. Kladje,
  27. Klake,
  28. Klokočevac Samoborski,

- 29. Konščica,
- 30. Kostanjevec Podvrški,
- 31. Kotari,
- 32. Kravljak,
- 33. Lug Samoborski,
- 34. Mala Jazbina,
- 35. Mala Rakovica,
- 36. Mali Lipovec,
- 37. Manja Vas,
- 38. Medsave,
- 39. Molvice,
- 40. Osredok Žumberački,
- 41. Osunja,
- 42. Otruševac,
- 43. Petkov Breg,
- 44. Podgrađe Podokičko,
- 45. Podvrh,
- 46. Poklek,
- 47. Prekrižje Plešivičko,
- 48. Samoborski Otok,
- 49. Savrščak,
- 50. Selce Žumberačko,
- 51. Sječevac,
- 52. Slani Dol,
- 53. Slapnica,
- 54. Slavagora,
- 55. Šimraki,
- 56. Šipački Breg,
- 57. Tisovac Žumberački,
- 58. Velika Jazbina,
- 59. Veliki Lipovec,
- 60. Višnjevec Podvrški,
- 61. Vratnik Samoborski,
- 62. Vrbovec Samoborski i
- 63. Vrhovčak.

**Tablica 4. Broj i udio naselja prema funkciji**

Naselja prema funkciji	Broj naselja	% (od ukupnog broja naselja)
Regionalno (srednje razvojno) središte	1	1,3
Područno i veće lokalno središte	2	2,6
Dvojno središnje naselje (podjela funkcija)	2	2,6
Manje lokalno središte	10	12,8
Ostala naselja	63	80,7





**Teritorijalne i statističke granice**

- Državna granica
- Županijska granica
- Općinska / gradska granica
- Granica naselja

**Sustav središnjih naselja i razvojnih središta**

- Srednje razvojno središte u konurbacijskom području grada Zagreba
- Područno i veće lokalno središte
- Dvojno središnje naselje (podjela funkcija)
- Manje lokalno središte

**Kartogram 6. Naselja prema funkciji**

Izvor podataka: Prostorni plan Zagrebačke županije

Zakonom o lokalnoj i područnoj (regionalnoj) samoupravi (*Narodne novine br. 109/07;125/08;36/09;150/11;144/12,19/13*), Grad Samobor je dobio status velikog grada (više od 35.000 stanovnika), čime mu je proširen samoupravni djelokrug, pa je prihvatio i nove poslove koji se odnose na održavanje cesta, izdavanje građevinskih i lokacijskih dozvola te drugih akata vezano uz gradnju i provedbu dokumenata prostornog uređenja. Velikim gradovima dana je mogućnost da na svom području mogu obavljati i poslove iz djelokruga županije.

### 2.1.1. Pregled središnjih funkcija

Kada se analizira podatke o središnjim funkcijama, tada je slika Grada Samobora obilježena podacima koji slijede.

U Gradu su locirane i ispostave nekih Ureda državne uprave u Zagrebačkoj županiji: To su:

- Odsjek za gospodarstvo
- Odsjek za društvene djelatnosti
- Odsjek za opću upravu
- Služba za imovinsko pravne poslove.

Danas u Samoboru rade tijela gradske uprave, a mjesni odbori i gradske četvrti su u svim naseljima.

U Samoboru su: Stožer zaštite i spašavanja, Zapovjedništvo civilne zaštite, Policijska postaja, Javna vatrogasna postrojba, Porezna uprava.

Granična policija i Carinska ispostava su u Bregani.

U Samoboru je uprava Parka prirode Žumberak - Samoborsko gorje, Hrvatske šume Šumarija Samobor, Javna ustanova za upravljanje zaštićenim područjima i drugim zaštićenim prirodnim vrijednostima na području Zagrebačke županije, Hrvatske telekomunikacije i Hrvatska pošta s uredima Samobor, Bregana, Sveti Martin pod Okićem i Rakov Potok.

Od pravosudnih funkcija u Samoboru je Općinski sud, Prekršajni sud, Općinsko državno odvjetništvo te tri javna bilježnika i odvjetnički uredi.

U Gradu radi Pučko otvoreno učilište u čijem sastavu je i kino te galerija Prica. U Gradu radi Samoborski muzej, Gradska knjižnica, Matica hrvatska – ogranak Samobor, Tamburaško društvo Ferdo Livadić, KUD Oštrc, Hrvatsko pjevačko društvo Jeka, Gradska glazba Samobor, Folklorni ansambli Mladost i Petkov Breg, Plesna grupa Burka, Amatersko lutkarsko kazalište Lutonjica Toporko, Dječja glazbena udruga Smiješak, Dječji pjevački zbor Samoborček, Hrvatsko haiku društvo, Športski twirling klub Samobor – Samoborske mažoretkinje, Likovna udruga Hobby art, Udruga Fotum Samobor – Foto galerija Lang i brojne druge kulturno umjetničke udruge.

Na području Grada djeluje turistička zajednica, brojne udruge građana, podružnice političkih stranaka, strukovna udruženja, humanitarne udruge, sportska i druga društva i klubovi itd.

Od vjerskih zajednica je najzastupljenija rimokatolička crkva. Njene župe su u naseljima Lug Samoborski, Rakov Potok, Rude, Samobor, Sveti Martin pod Okićem i Noršić Selo. U Samoboru su muški i ženski redovnički samostani.

Na području Žumberka su grkokatoličke župe Stojdraga, Grabar i Samobor.

Prema podacima Državnog zavoda za statistiku (u daljnjem tekstu DZS) za godinu 2012. – 2013. na području Grada Samobora je 15 državnih ustanova i drugih pravnih osoba koje ostvaruju program predškolskog odgoja a 1409 djeca su polaznici u tim ustanovama.

Dva gradska vrtića Grada Samobora imaju područne odjele u Samoboru, Kladju, Galgovu, Hrastini, Bregani i Celinama.

Prema podacima DZS-a za godinu 2012–2013 na području Grada Samobora je 11 četverorazrednih i 6 osmerorazrednih osnovnih škola sa 146 razredne jedinice koje je pohađalo 3.078 učenika

Matične osnovne škole su u Samoboru (2), Bregani, Svetom Martinu pod Okićem i Rudama:

- OŠ Bogumila Tonija u Samoboru ima područne škole u Farkaševcu i Mrnovcu,
- OŠ Samobor je matična škola sa dvije područne škole u Celinama i Smerovišću;
- OŠ Milana Langa uz matičnu školu u Bregani ima područne škole u Grdanjcima, Novom Selu i Noršić Selu;
- OŠ Mihaela Šiloboda kao matična djeluje u Svetom Martinu pod Okićem ima područne škole u Klakama i Pavučnjaku;
- OŠ Rude djeluje kao matična škola u Rudama i područna škola u Manjoj Vasi.
- U Rakovom Potoku je područna škola Grada Sveta Nedelja.

Prema podacima DZS za godinu 2012–2013 na području Samobora nalazi se jedna gimnazija<sup>1</sup>, jedna ekonomska škola, jedna trgovačka škola, jedna ugostiteljska škola, srednja strukovna škola, jedna srednja glazbena škola<sup>2</sup> i jedna srednja škola za djecu s poteškoćama<sup>3</sup>. U ovim srednjim školama ima 58 odjela koje polazi 1398 učenika.

Postoje brojne nakladničke tvrtke.

Najznačajnije sportske građevine su: Sportska dvorana Samobor, Sportska dvorana Rude, nogometni stadion Samobor, sportska dvorana u OŠ "Bogumil Toni" s gledalištem za 100 i 1000 gledatelja, tenis centar TK Samobor 1890, Kupalište Vugrinščak, igralište za odbojku na pijesku, brojna tenis igrališta i školske sportske dvorane.

U Samoboru djeluje Dom zdravlja Zagrebačke županije te zdravstvene stanice u Bregani, Budinjaku, Galgovu i Rudama. Na području Grada djeluju privatne ordinacije opće medicine, stomatološke ordinacije, specijalističke ordinacije - ginekolog, fizijatar – reumatolog, pulmolog te dvije poliklinike, Poliklinika Škvorc i Poliklinika Tušin. Ljekarne postoje u Samoboru i Bregani.

U Samoboru djeluje Centar za socijalnu skrb, Savjetovalište za prevenciju ovisnosti i rad s ovisnicima, Ispostava Zavoda za zapošljavanje, područni uredi Hrvatskog zavoda za zdravstveno osiguranje, Ispostava Hrvatskog zavoda za mirovinsko osiguranje, Poslovnica Financijske agencije u Samoboru.

U Samoboru postoje četiri Doma za starije i nemoćne te jedan u Bregani.

### 3. GOSPODARSKE DJELATNOSTI

#### 3.1. Struktura izdvojenih površina za razvoj izvan naselja (izdvojena građevinska područja izvan naselja)

Samobor je poznat kao grad brojnih tradicijskih i drugih obrta. Imao je i industrijske pogone. Danas prevladava trgovina, ugostiteljstvo, građevinarstvo.

<sup>1</sup> „A.G. Matoš“

<sup>2</sup> „Ferdo Livadić“

<sup>3</sup> Centar za odgoj, obrazovanje i osposobljavanje Lug



Prema Odluci o razvrstavanju jedinica lokalne i područne (regionalne) samouprave prema stupnju razvijenosti (*Narodne novine br.153/13*) Grad Samobor je svrstan u IV skupinu jedinica lokalne samouprave čija je vrijednost indeksa vrijednost između 100% i 125% prosjeka Republike Hrvatske. To ga svrstava među najrazvijenije gradove u Republici Hrvatskoj.

Istovremeno je Zagrebačka županija svrstana u III skupinu sa indeksom vrijednosti također između 100% i 125% prosjeka Republike Hrvatske.

Planske izdvojene površine izvan naselja u smislu izdvojenih građevinskih područja izvan naselja isključivo za gospodarsku namjenu na prostoru Grada Samobora, kategoriziraju se u sljedeće skupine:

- gospodarska namjena – proizvodna – pretežito industrijska (I1),
- gospodarska namjena – poslovna – pretežito uslužna (K1) i granični prijelazi (K4) te
- gospodarska namjena – ugostiteljsko-turistička i ugostiteljsko-rekreacijska.

Tablica 5. Struktura površina gospodarske namjene po naseljima iz Izmjena i dopuna PPUG Samobor

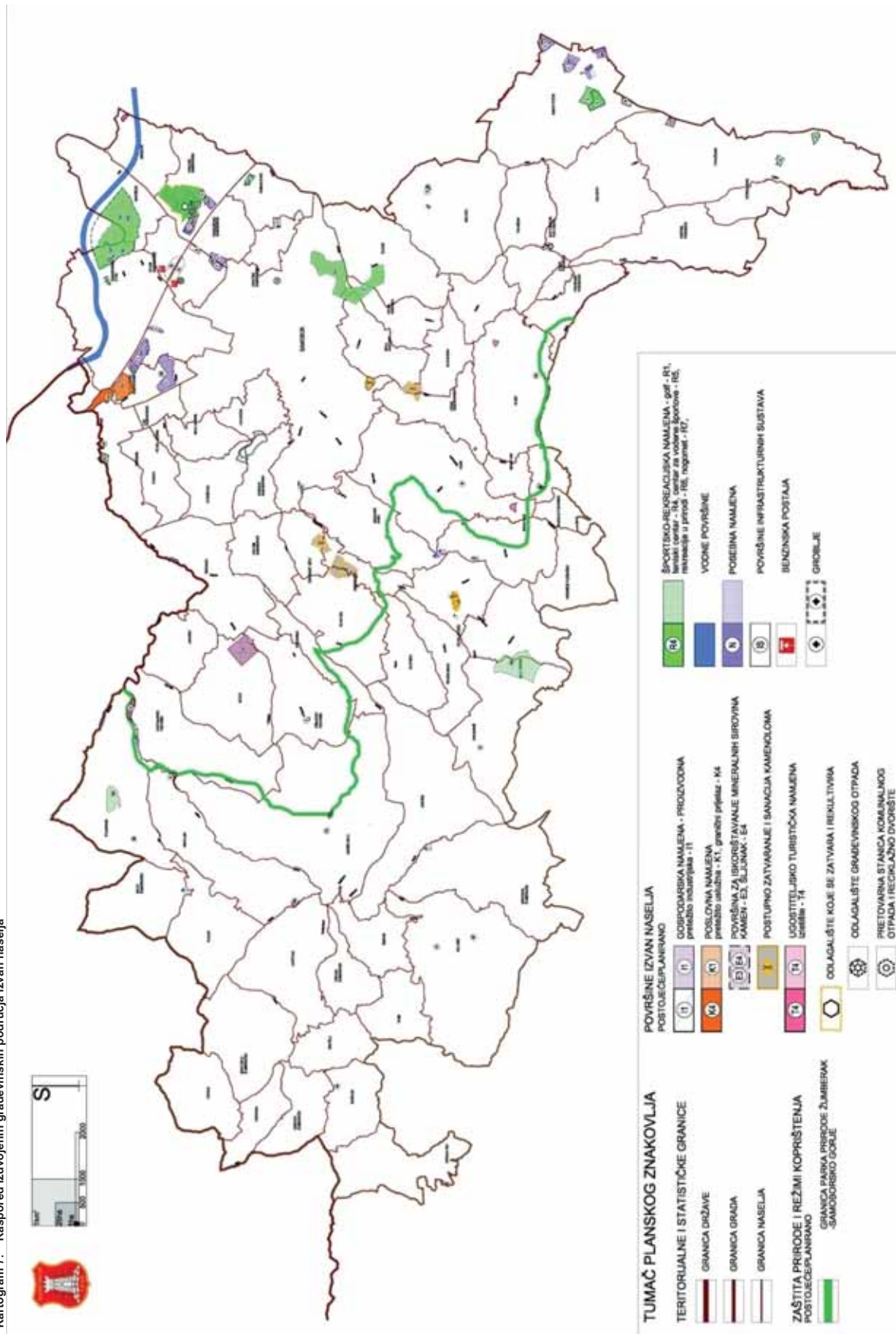
NASELJA	Gospodarska namjena					
	Proizvodna – pretežito industrijska (I4)		Poslovna		Ugostiteljsko – turistička i ugosit. – rekreacijska (T)	
			granični prijelaz (K4)	pretežito uslužna (K1)		
	(ha) post.	(ha) plan.	(ha) post.	(ha) plan.	(ha) post.	(ha) plan.
Bobovica	-	15,02	-	-	-	-
Braslovje	-	-	-	-	0,47	-
Bregana	-	-	11,58	-	-	-
Farkaševac Samoborski	-	5,08	-	-	-	-
Golubići	-	-	-	-	-	1,0
Gradna	-	4,28	-	-	-	-
Gregurić Breg	-	-	-	-	0,43	-
Hrastina Samoborska	0,37	2,01	-	-	-	-
Klake	-	-	-	-	-	1,22
Klokočevac Samoborski	-	25,48	1,58	18,78	-	-
Kravljak	-	-	-	-	2,44	-
Molvice	0,80	0,60	-	-	-	0,50
Pavučnjak	-	-	-	-	0,06	3,69
Rakov potok	-	31,26	-	-	-	-
Samobor	-	-	-	-	0,92	-
Samoborski Otok	-	-	1,09	-	-	-
Stojdraga	-	-	-	-	4,38	-
Vrbovec Samoborski	4,65	10,35	-	-	-	-
<b>UKUPNO</b>	<b>5,82</b>	<b>94,08</b>	<b>14,25</b>	<b>18,78</b>	<b>8,70</b>	<b>7,41</b>

Izvor podataka: Izmjene i dopune PPUG Samobora (*Službene vijesti Grada Samobora br. 3/14*)

Na kartogramu 7. Raspored izdvojenih građevinskih područja izvan naselja, vidljivo je da su površine proizvodne i poslovne namjene većinom smještene uz autocestu Bregana – Zagreb – Lipovac (A3).

U tablici 4. prikazana je struktura površina gospodarske namjene po naseljima iz PPUG Samobora. Iz tablica je vidljivo povećanje površina gospodarske namjene u naseljima: Klokočevac Samoborski (planira se nova Gospodarska zona Bobovica 2 površine 21,00 ha), Rakov Potok (povećana je planirana gospodarska zona Rakov Potok 2 te se planira još jedna gospodarska zona u centru Rakova Potoka) i Vrbovec Samoborski (planira se nova Radna zona Celine jug površine 4,7 ha). Nove površine ugostiteljsko – turističke i ugostiteljsko – rekreacijske namjene planiraju se u naseljima: Klake, Molvice i Samobor.

Kartogram 7. Raspored izdvojenih građevinskih područja izvan naselja



Izvor podataka: Izmjene i dopune PPUG Samobora (Službene vijesti Grada Samobora br. 3/14)

### 3.2. Sport i rekreacija

U tablicama 9. i 10. prikazana je struktura površina sportsko - rekreacijske namjene po naseljima iz Izmjena i dopuna PPUG Samobora (*Službene vijesti Grada Samobora br. 03/14*).

Tablica 6. **Struktura površina sportsko - rekreacijske namjene po naseljima iz Izmjena i dopuna PPUG Samobor**

NASELJE	Sportsko - rekreacijska namjena (R)	Izgrađeni dio (ha)	Neizgrađeni dio (ha)
Braslovje	dio SRC Oštrc - rekreacija u prirodi	-	32,90
Bregana	nogometno igralište	3,82	-
Domaslovec	nogometno igralište	2,42	1,00
Dragonoš	dio SRC Mali Lipovec - rekreacija u prirodi	-	39,80
Farkaševac Samoborski	nogometno igralište	5,25	-
Kladje	dio SRC Samoborsko Polje 2	-	14,50
Mala Rakovica	dio SRC Samoborsko Polje 2	-	6,00
Mali Lipovec	dio SRC Mali Lipovec - rekreacija u prirodi	-	7,20
Pavučnjak	SRC Pavučnjak	-	3,40
Pavučnjak	SRC Petkov Breg	-	2,90
Rakov Potok	SRC Rakov Potok	10,29	8,50
Samobor	SRC Golf	-	40,00
	dio SRC Samoborsko Polje 2	-	4,30
Samoborski Otok	nogometno igralište	1,49	-
Samoborski Otok	dio SRC Savršćak – centar za vodene sportove	-	35,48
Savršćak	dio SRC Savršćak – centar za vodene sportove	-	45,41
Stojdraga	SRC Stojdraga – rekreacija u prirodi	-	13,8
Velika Rakovica	dio SRC Samoborsko Polje 2	-	8,70
Vrbovec Samoborski	SRC Trebež	-	56,94
UKUPNO		<b>23,27</b>	<b>335,73</b>

Izvor podataka: Izmjene i dopune PPUG Samobora (*Službene vijesti Grada Samobora br. 3/14*)

U dosadašnjem planu su zone sporta i rekreacije bile iskazivane na karti i u strukturi namjene površina, ali nisu za njih bila određivana građevna područja. Donošenjem izmjena Zakona o prostornom uređenju i gradnji to je postala obaveza kao i izrada Urbanističkog plana uređenja (u daljnjem tekstu UPU) za ta područja. Zato direktna usporedba podataka nije moguća. Sveukupna površina zona sporta i rekreacije je 523,34 ha. Za njih su planirane površine za razvoj izvan građevinskog područja i predviđena je izrada UPU-a.

Za istaći je da se planira zona golfa južno od Betonske ceste, koja je smanjena u odnosu na osnovni plan. Na dijelu područja zatvorenog odlagališta otpada Trebež planirana je izgradnja Rekreacijske zone Trebež. Na području naselja Samoborski Otok, Savršćak i dijelom na području susjedne Općine Brdovec planiran je izgradnje Sportsko rekreacijske zone Savršćak za sportove na vodi i rekreaciju na otvorenom.

Na kartogramu 7. Raspored izdvojenih građevinskih područja izvan naselja, prikazane su površine sportsko - rekreacijske namjene u Gradu Samoboru.

### 3.3. Poljoprivreda i šumarstvo

Poljoprivredno zemljište, a naročito osobito vrijedno obradivo tlo, vrijedan je prirodni i gospodarski resurs koji je prije svega potrebno čuvati od prenamjene, a potom i aktivno koristiti.

Samobor je po poljoprivrednim resursima jedan od bogatijih gradova Zagrebačke županije. Unutar područja Grada Samobora poljoprivredno zemljište različitih kategorija učestvuje sa površinom 2.250,41 ha i čini oko 9% prostora Grada.

Tablica 7. Struktura površina poljoprivrednog, šumskog i ostalog zemljišta

GRAD SAMOBOR	Ukupno (ha)	% od površine Grada
poljoprivredne površine – osobito vrijedno obradivo tlo (P1)	962,54	3,84
poljoprivredne površine - vrijedno obradivo tlo (P2)	222,45	0,85
poljoprivredne površine - ostala obradiva tla (P3)	1.109,42	4,41
<b>POLJOPRIVREDNE POVRŠINE (P) - UKUPNO</b>	<b>2.294,41</b>	<b>9,10</b>
šuma gospodarske namjene (Š1)	13.758,84	57,90
šuma posebne namjene (Š3)	349,63	1,89
<b>ŠUMSKE POVRŠINE - UKUPNO</b>	<b>14.108,47</b>	<b>58,79</b>
<b>OSTALO POLJOPRIVREDNO TLO, ŠUME I ŠUMSKO ZEMLJIŠTE (PŠ) - UKUPNO</b>	<b>3.622,93</b>	<b>14,44</b>

Izvor podataka: Izmjene i dopune PPUG Samobora (*Službene vijesti Grada Samobora br. 3/14*)

Dostupni statistički podaci iz 2003. g. koji se odnose na konkretno korištenje poljoprivrednih površina prikazuju kako se poljoprivredne i druge neizgrađene površine koriste u naravi.

Tablica 8. Površina korištenoga poljoprivrednog i ostalog zemljišta po kategorijama (1. lipnja 2003.)

	Poljoprivredno zemljište, vrste, način korištenja	Površina (ha)
<b>1</b>	<b>Ukupno korišteno poljoprivredno zemljište (2+3+4+5+6+8+10)</b>	2.888,58
2	Oranice i vrtovi	1.408,75
3	Povrtnjaci	29,39
4	Livade	1.070,54
5	Pašnjaci	66,42
6	Voćnjaci ukupno	95,00
7	Plantažni voćnjaci	10,78
8	Vinogradi ukupno	217,43
9	Plantažni vinogradi	24,67
10	Rasadnici i košaračka vrba i dr.	1,05
<b>11</b>	<b>Ostalo zemljište</b>	2.697,54
12	Ostalo zemljište, od toga neobrađeno poljoprivredno zemljište	650,85
13	Ostalo zemljište, od toga šumsko zemljište	1.790,29

Izvor podataka: DZS, popis poljoprivrede, 2003.g.

Tablica 9. Broj poljoprivrednih kućanstava s korištenim poljoprivrednim zemljištem prema kategorijama, s neobrađenim i šumskim zemljištem (1. lipnja 2003.)

Vrsta i način korištenja površina	Broj kućanstava
S korištenim poljoprivrednim zemljištem	3.369
S oranicama i vrtovima	2.647
S povrtnjacima (na okućnici, korišteni za vlastite potrebe)	1.708
S livadama	1.784
S pašnjacima	160
S voćnjacima - ukupno	2.079
S voćnjacima - od toga: plantažnima	34
S vinogradima - ukupno	1.990
S vinogradima - od toga: plantažnima	136
S rasadnicima i/ili košaračkom vrbom i dr.	4
S neobrađenim poljoprivrednim zemljištem	774
Sa šumskim zemljištem	2.337

Izvor podataka: DZS, popis poljoprivrede, 2003.g.

Prema popisu poljoprivrede iz 2003. godine unutar korištenog poljoprivrednog zemljišta prevladavaju oranice (48,8%), a slijede livade (37%), vinogradi (7,5%), voćnjaci (3,3%) i pašnjaci (2,3%). Obiteljska poljoprivredna gospodarstva posjeduju 96% ukupnih poljoprivrednih površina. Preostalih 4% je državno poljoprivredno zemljište.

Najveći dio samoborskog prostora pripada šumskim površinama koje uz ekološku i zaštitnu imaju i gospodarsku funkciju u proizvodnji drvne građe i ogrjevnog drveta.

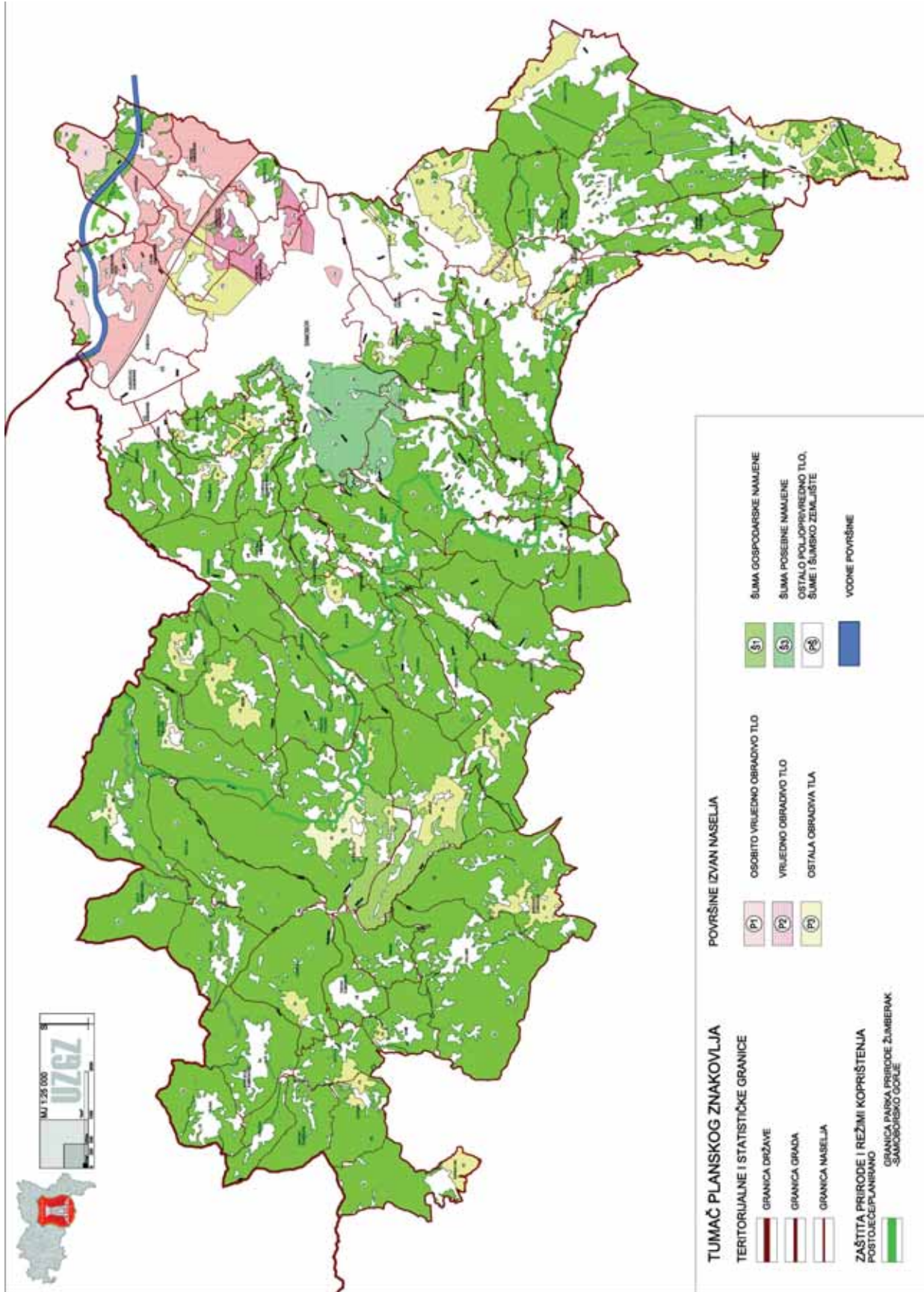
Po vrstima drveća uglavnom prevladavaju šume bukve, zatim su tu šume hrasta kitnjaka, cera, graba, javora, šume četinjača te ostale listače.

Površina šuma i šumskog zemljišta koje je u vlasništvu Republike Hrvatske, a kojom trgovačko društvo "Hrvatske šume" d.o.o., na području Grada Samobora iznosi 1.747,7 ha. Od toga gledano prema namjeni na gospodarske šume otpada 874,25 ha, na šume s posebnom namjenom - park prirode otpada 523,04 ha, a na šume s posebnom namjenom – park šume otpada 350,41 ha. Površina šuma privatnih šumoposjednika prema ŠGOP (Šumskogospodarska osnova područja 2006. – 2015.) prema podacima iz 2006. godine iznosi 7.003,64 ha.

U PPUG Samobor šume na području Grada određene su najvećim dijelom kao gospodarske šume (Š1), a područje Park šume Tepec – Palačnik – Stražnik određeno je kao šuma posebne namjene (Š3).



Kartogram 8. Raspored poljoprivrednog, šumskog i ostalog zemljišta



Izvor podataka: Izmjene i dopune PPUG Samobora (Službene vijesti Grada Samobora br. 3/14)



### 3.4. Istraživanje i eksploatacija mineralnih sirovina

Posebnu važnost u samoborskim resursima ima eksploatacija mineralnih sirovina – šljunka i pijeska vezanog uz aluvij Save (Savrščak), kamena u Samoborskom gorju (Mala Rakovica, Smerovišće, Škrobotnik) te termalne vode na spoju savske nizine i istočnih obronaka Samoborskog gorja (Šmidhen).

Najrecentniji pregled eksploatacije mineralnih sirovina na području Zagrebačke županije predstavljen je studijom "Projekt inventarizacije područja eksploatacije mineralnih sirovina na području Zagrebačke županije" (HALAMIĆ et al., 2009.), koju je za potrebe Regionalne razvojne agencije Zagrebačke županije izradio Hrvatski geološki institut u Zagrebu. Osnovni cilj Studije je inventarizacija ležišta i eksploatacijskih polja mineralnih sirovina te utvrđivanje potencijala mineralnih sirovina prema odredbama "Akcijskog plana Zagrebačke županije za provedbu prioritetnih mjera vezanih za eksploataciju mineralnih sirovina" (*Glasnik Zagrebačke županije 10/05*), a na temelju preporuka i zaključaka "Studije društveno-gospodarskog značaja, potreba i opravdanosti eksploatacije mineralnih sirovina na prostoru Zagrebačke županije" (Oikon, 2005). Na temelju Studije moguće je odrediti prostore na kojima postoji potencijalnost za istraživanje ili eksploataciju pojedinih prirodnih mineralnih resursa, uvažavajući ograničenja, kao što su zaštita arheoloških prostora, vodozaštitna područja, nacionalni parkovi, vrijedna agrarna tla, zaštitne šume i dr.

U tablicama 14. i 15. prikazana je inventarizacija mineralnih sirovina prema gore navedenom "Projektu inventarizacije područja eksploatacije mineralnih sirovina na području Zagrebačke županije" na području Grada Samobora.

**Tablica 10. Inventarizacija mineralnih sirovina (šljunka, pijeska i kamena) na području Grada Samobora**

	Površina (ha)	Godina izdavanja rješenja
<b>EKSPLOATACIJSKA POLJA ŠLJUNKA I PIJESKA</b>		
Savrščak – 1	26,67	1998.
Savrščak – 2	24,49	1998.
Savrščak III	19,66	2001.
<b>EKSPLOATACIJSKA POLJA ŠLJUNKA I PIJESKA - UKUPNO</b>	<b>70,82</b>	
<b>EKSPLOATACIJSKA POLJA TEHNIČKOG GRAĐEVNOG KAMENA</b>		
Gradna	18,41	1992.
Lanište	4,20	1994.
Beljak	3,57	1997.
Mala Rakovica	5,01	1999.
Škrobotnik	25,85	1999.
<b>EKSPLOATACIJSKA POLJA TEHNIČKOG GRAĐEVNOG KAMENA - UKUPNO</b>	<b>57,04</b>	

Izvor podataka: Projekt inventarizacije područja eksploatacije mineralnih sirovina na području Zagrebačke županije (HALAMIĆ et al., 2009.)

**Tablica 11. Inventarizacija mineralnih sirovina (geotermalna energija) na području Grada Samobora**

Opis	Ležište
GE-001	Šmidhen kod Samobora
GE-003	Sv. Helena

Izvor podataka: Projekt inventarizacije područja eksploatacije mineralnih sirovina na području Zagrebačke županije (HALAMIĆ et al., 2009.)

Tablica 12. Koncesije za eksploataciju mineralnih sirovina na području Grada Samobora

Korisnik koncesije	Koncesija	Početak koncesije	Istek koncesije
SAMOBORKA d.d. Zagrebačka 32A, SAMOBOR	Koncesija za eksploataciju tehničko-građevnog kamena na eksploatacijskom polju Škrobotnik	19. 3. 2007.	21. 12. 2011.
SAMOBORKA d.d. Zagrebačka 32A, SAMOBOR	Koncesija za eksploataciju tehničko-građevnog kamena na eksploatacijskom polju Gradna	15. 05. 2005.	31. 12. 2025.

Izvor podataka: Ured državne uprave u Zagrebačkoj županiji, Služba za gospodarstvo, 2009.

Najveći problem u gospodarenju mineralnim sirovinama jesu nelegalne eksploatacije. Pojam nelegalna eksploatacija podrazumijeva eksploataciju mineralnih sirovina na lokacijama za koje nisu zatražena niti izdana odobrenja za eksploatacijska polja. Nelegalna eksploatacija se najviše odnosi na eksploataciju tehničko-građevnog kamena i građevnog šljunka i pijeska, tj. sirovina koje se upotrebljavaju u graditeljstvu. Lokacije nelegalne eksploatacije (građevni šljunak i pijesak) smještene su najviše uz korito i pritoke rijeke Save. Nelegalna eksploatacija predstavlja veliki problem u zaštiti okoliša, jer se takva eksploatacijska polja ne saniraju i često te lokacije predstavljaju mjesta za nelegalno odlaganje otpada.

Sanacije legalnih eksploatacijskih polja u praksi se vrlo slabo ili uopće ne provode. Prostori eksploatacije, koje je zahvatila urbana gradnja ili su se zatekli u posebno zaštićenom krajoliku, obično su ostavljeni u potpuno nesređenom stanju pa devastirani prostori nekontroliranim odlaganjem otpadnog materijala sve više postaju i smetlišta.

U izmjenama i dopunama Prostornog plana Grada Samobora svi kamenolomi osim kamenoloma Škrobotnik i kamenoloma plavog kamena u Lipovcu predviđeni su za zatvaranje, sanaciju i privođenje konačnoj namjeni i nije planirano njihovo proširenje niti kod sanacije sadašnjeg iskopa.

Ministarstvo gospodarstva, rada i poduzetništva, Uprava za energetiku i rudarstvo izdala je 28. 02. 2011. Rješenje o prestanku važenja rješenja za eksploatacijsko polje arhitektonsko – građevnog kamena Dumić te je naređeno brisanje iz Registra eksploatacijskih polja ( knjiga 14 ent 46 ). Rješenje je doneseno na zahtjev vlasnika – Obrt za vađenje kamena za gradnju Nikola Dumić.

Također na zahtjev vlasnika Obrt za vađenje kamena za gradnju GUNO (vlasnik Nenad Gunčić) prestalo je važiti rješenje za eksploataciju arhitektonsko – građevnog kamena Škrni jarak te je izbrisano iz Registra eksploatacijskih polja (knjiga 14 ent 47).

#### 4. OPREMLJENOST PROSTORA INFRASTRUKTUROM

##### 4.1. Prometna infrastruktura

###### 4.1.1. Cestovni promet

Jedan od bitnih razvojnih činitelja svakako je prometni položaj. Područjem Grada Samobora prolaze sve kategorije prometnica za kretanje motornih vozila, od autoceste pa do ostalih i nekategoriziranih prometnica i stambenih ulica. Unutar prostora Grada Samobora nalazi se i čvor Bobovica - izlazak sa autoceste A3 Bregana – Zagreb – Lipovac. Čvor Bobovica nalazi se na dionici Bregana – Gradna i omogućava pristup Gradu Samoboru.

Temeljem Zakona o cestama (*Narodne novine br. 84/11, 22/13, 54/13, 148/13, 92/14*) sve županijske i lokalne ceste na području Grada Samobora postale su nerazvrstane ceste. U tehničkom smislu navedene prometnice i dalje zadržavaju kategoriju županijskih i lokalnih

cesta, budući se nalaze na njihovim trasama. U tablici 12. dan je popis tih cesta i njihovih ukupnih dužina na području Grada Samobora prema Odluci o cestama na području velikih gradova koje prestaju biti razvrstane u javne ceste (*Narodne novine br. 44/12*). Nerazvrstanim cestama u Gradu Samoboru upravlja Grad Samobor, a za održavanje je zaduženo trgovačko o društvo Komunalac d.o.o., Radna jedinica odvodnje, održavanje nerazvrstanih cesta i javne rasvjete, iz Samobora.

**Tablica 13. Iskaz cestovnih prometnica koje su prestale biti razvrstane u javne ceste na području Samobora**

Bivša oznaka javne ceste	Opis ceste na području Grada Samobora	Duljina ceste na području Grada (km)
ŽC 104700	Rakov Potok (D1) – Granica Grada Zagreba	0,45
ŽC 305000	Bregana (Ž3297) – M. Jazbina	1,4
ŽC 305100	Ž3297 – Samobor – čvor Sv. Nedjelja (A3)	5,93
ŽC 305300	Ž3297 – Samoborski Otok	3,8
ŽC 305400	Gradna – Ž3060	2,87
ŽC 305500	Samobor (Ž3051) – Gajeva – Rude – Braslovje – granica grada Jastrebarsko	12,23
ŽC 305600	Samobor (Ž3051) – Mirnovečka cesta – Kladje – Pavučnjak – D1	13,78
ŽC 305700	Cerje Samoborsko (L31093) – M. Rakovica – Ž3056	3,82
ŽC 305800	Klake – Ž3056	2,1
ŽC 305900	Ž3056 – Molvice (L31100)	1,8
ŽC 306000	Samobor (Ž3051) – Granica grada Sv. Nedelje	4,43
ŽC 328900	G.P. Bregana Naselje – Ž3297	0,1
ŽC 329700	Čvor Bobovica (A3) – Bregana – Krašić – Gornja Vas – Granica grada Karlovca	29,78
LC 310800	Ž3297 – Jarušje – Grdanjci (Ž3297)	24,2
LC 310810	Noršić Selo – L31080	1,03
LC 310820	Kostanjevec Podvrški – Ž3297	2,4
LC 310830	Beder – Javorek – Ž3297	4,51
LC 310840	Jarušje (L31080) – Smerovišće (L31087)	7,3
LC 310850	Vratnik Samoborski – L31087	3,6
LC 310860	Slani Dol – L31085	3,77
LC 310870	Samobor (Ž3055) – Smerovišće – M. Lipovec	10,01
LC 310880	V. Lipovec – L31087	1,27
LC 310890	Velika Jazbina (Ž3050) – Vrhovčak – Samobor (Ž3055)	5,9
LC 310900	Lug Samoborski (Ž3050) – Samobor (Ž3055)	3,24
LC 310910	Gradna (Ž3054) – Celine Samoborske – Savrščak – L31092	3,22
LC 310920	Medsave – Vrbovec Samoborski – Farkaševac Samoborski – Hrastina (Ž3060)	3,44
LC 310930	Samobor (Ž3055) – Cerje Samoborsko – Manja Vas – Bukovje Podvrško	9,5
LC 310950	L31093 – Kotari	0,31
LC 310960	Ž3056 – Vel. Rakovica – Slavagora	2,9
LC 311000	Molvice (Ž3059) – Molvice – Granica grada Sv. Nedelje	1,24
LC 311440	Podgrađe Podokičko – Ž3056	1,82
LC 311450	Ž3056 – Drežnik Podokički	2,78
LC 311460	Petkov Breg – Klinča Sela (D1)	1,46
LC 311470	Galgovo (Ž3056) – Rakov Potok (D1)	3,58
LC 311480	D1 – G. Zdenčina – Granica općine Klinča Sela	1,39
LC 312070	Ž3053 – Bobovica (3297)	1,5
LC 312080	Gornja Vas (3297) – Granica grada Karlovca	0,92
<b>Ukupno</b>		<b>183,77</b>

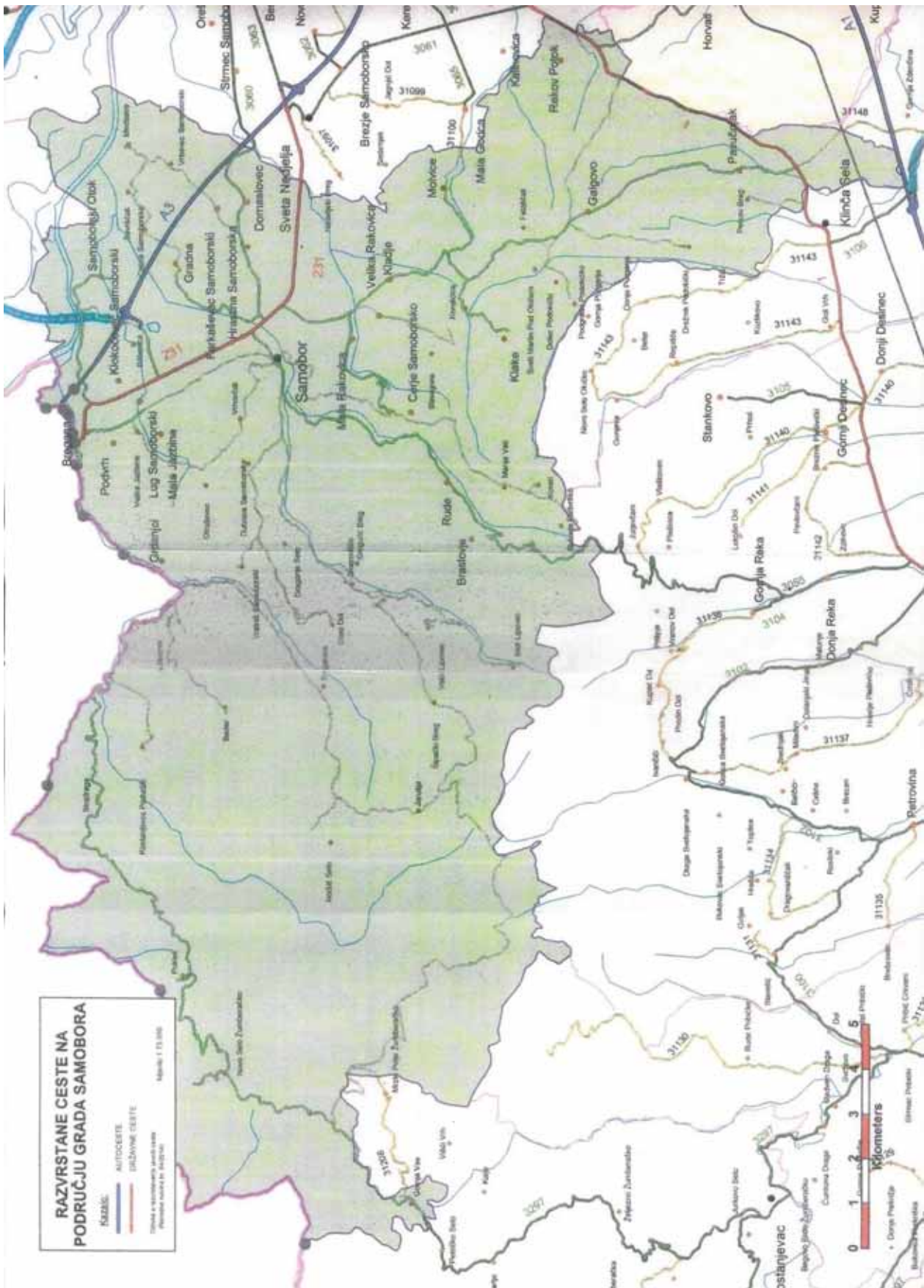
Izvor podataka: Odluka o cestama na području velikih gradova koje prestaju biti razvrstane u javne ceste (NN 44/12)

Temeljem Odluke o razvrstavanju javnih cesta (*Narodne novine br. 94/14*) duljine razvrstanih cesta na području Grada Samobora su :

**Tablica 14. Iskaz cestovnih prometnica koje su razvrstane u javne ceste na području Samobora**

Bivša oznaka javne ceste	Opis ceste na području Grada Samobora	Duljina ceste na području Grada (km)
A3	G.P. Bregana (granica Rep. Slovenije) – Zagreb – Sl. Brod – G.P. Bajakovo (granica Rep. Srbije)	7,4
DC 1	G.P. Macelj (gr. R. Slovenije) – Krapina – Zagreb – Karlovac – Gračac – Knin – Brnaze – Split (D8)	2,4
DC231	G.P. Bregana Naselje (gr. R. Slovenije) – Samobor – čvorište Sv. Nedelja (A3)	10,9

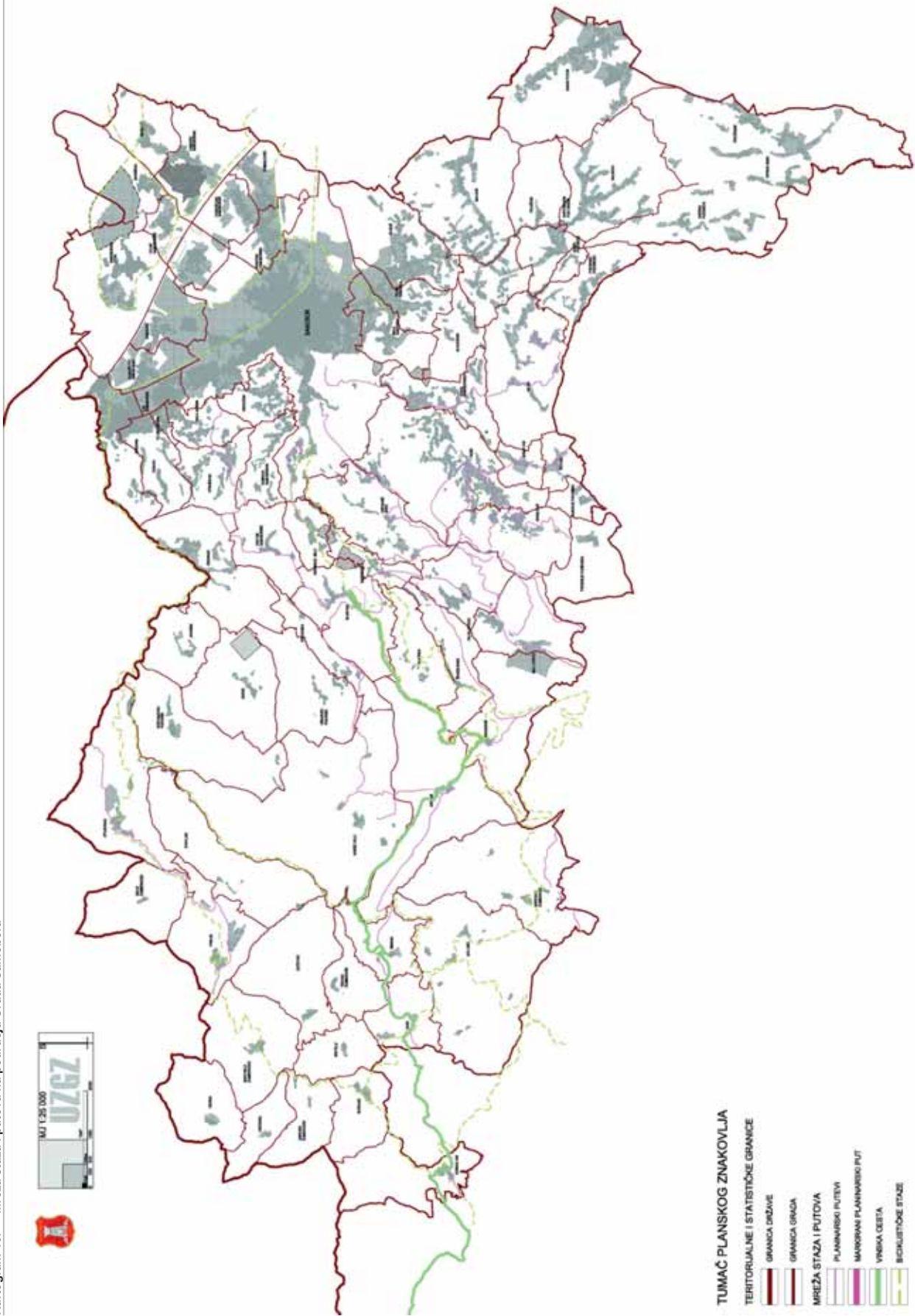
Počela je izgradnja zapadne obilaznice i do sad je izgrađena dionica od Ludvića do Otruševca, ukupne dužine 2,7 km. Preostala je izgradnja dionice kroz naselje Velika Jazbina, dužine oko 450 m, za koju je potrebno definirati trasu izmjenom prostorno planske dokumentacije. U svrhu izmještanja prometa iz užeg gradskog područja i aktiviranja novih radnih zona između Bobovice i Samobora, projektirana je dionica sjeveroistočne obilaznice, od čvora Bobovica do Betonske ceste u Samoboru, ukupne dužine 4,4 km. Ishođena je lokacijska dozvola, a izgradnji prethodi izrada parcelacijskog elaborata i rješavanje imovinsko pravnih odnosa na trasi, izrada glavnog projekta te ishođenje potvrde glavnog projekta.



Kartogram 9. Razvrstane ceste na području Grada Samobora  
Izvor podataka: Hrvatske ceste



Kartogram 10. Mreža staza i putova na području Grada Samobora



Izvor podataka: Prostorni plan Parka prirode Žumberak – Samoborsko gorje



Odlukom o organizaciji i načinu naplate parkiranja (*Službene vijesti Grada Samobora br. 10/09, 01/10 i 04/10*) određene su parkirališne površine i javna parkirališta na području Grada Samobora. Prema sadašnjem stanju javnih parkirališta s naplatom na području Grada Samobora postoji ukupno 572 parkirna mjesta.

Uz Autobusni kolodvor nalazi se otvoreno izvanulično parkiralište s ulazom iz Ulice Grada Wirgessa, kapaciteta 102 parkirna mjesta i podzemna garaža s ulazom iz Ulice 151. samoborske brigade HV, kapaciteta 144 parkirnih mjesta, od čega je 8 parkirnih mjesta namijenjeno za vozila osoba s invaliditetom.

Razvoj javnih parkirališnih mjesta planski je usmjeren prema lokaciji nekadašnjeg Autobusnog kolodvora gdje bi se trebala graditi javna garaža u Samoboru.

Na području nekadašnjeg autobusnog kolodvora u Gajevoj ulici je omogućeno javno parkiranje kapaciteta 80 vozila

Na području Grada Samobora postoje planinarski putevi, biciklističke staze su planirane posljednjim Izmjenama i dopunam PPUGS, te su prikazani na kartogramu 10.

U srpnju 2011. godine otvoren je novi autobusni kolodvor smješten uz Ulicu grada Wirgesa, glavnu prometnicu kroz Grad Samobor kojom se dolazi iz smjera Zagreba s jedne strane i Bregane, odnosno EU s druge strane. Uz zgradu kolodvora izgrađeni su i rotor, dvije ulice, park i otvoreno parkiralište. Zgrada autobusnog kolodvora, ukupne površine oko 7000 m<sup>2</sup>, ima prizemlje i podrum. Autobusnim kolodvorom upravlja i vlasnik je trgovačko društvo Komunalac d.o.o., Radna jedinica održavanje vozila, autobusni kolodvor, parkirališta i pauk, Samobor.

Na području Grada Samobora postoje 3 granična cestovna prijelaza prema Republici Sloveniji:

- stalni međunarodni granični cestovni prijelaz I. kategorije: Bregana - Obrežje;
- stalni međudržavni granični cestovni prijelaz II. kategorije: Bregana Naselje - Slovenska Vas i
- stalni granični prijelaz za pogranični cestovni promet: Novo Selo Žumberačko - Planina.

#### **4.1.2. Željeznički promet**

Kroz prostor Grada Samobora bio je u funkciji koridor uskotračne željeznice, tzv. "Samoborčeka" koji je gotovo stotinu godina povezivao Breganu i Samobor sa središtem Zagreba, i već godinama ne prometuje. Trasom bivše uskotračne željezničke pruge Samoborčeka planirana je izgradnja nove željezničke pruge od značaja za lokalni promet Podsused - Sveta Nedelja - Samobor - Bregana. Na trasi pruge su planirana stajališta u Hrastini, Sajmištu, Šmidhenu i Klokočevcu, kolodvor u Samoboru i završna stanica Bregana. Kolodvor u Samoboru planiran je zajedno s novim autobusnim kolodvorom, tako da će činiti jedinstvenu prostornu cjelinu. Izgradnja gore navedene nove željezničke pruge od značaja za lokalni promet propisana je "Nacionalnim programom željezničke infrastrukture za razdoblje 2008. do 2012. godine" (*Narodne novine, 31/08*). U tijeku je izrada tehničke dokumentacije za dobivanje građevinske dozvole za novu željezničku prugu. Ukupna duljina trase pruge iznosi 15,5 km (kroz Grad Samobor cca 7,6 km), a planira se kao jednokolosiječna elektrificirana pruga uz mogućnost proširenja na dva kolosijeka u fazi povećanja prometa uz predviđenu brzinu 120 km/h.

Južnim dijelom područja Grada prolazi M202 – željeznička pruga od značaja za međunarodni promet Zagreb – Karlovac – Oštarije – Rijeka (koridor V). Pruga je jednokolosiječna i elektrificirana.

#### 4.1.3. Poštanski promet

Poštanski uredi nalaze se u Samoboru (2), Bregani, Rakovom Potoku, Svetom Martinu pod Okićem te u zgradi Policijske postaje na području bivše vojarne Taborec.

#### 4.1.4. Elektroničke komunikacije

Prema podacima HAKOM-a iz 2013. godine, na području Grada Samobora nalazi se 29 baznih postaja. Elektroničke komunikacije u pokretnoj mreži detaljno su prikazane u tablici 15.

Tablica 15. Elektroničke komunikacije u pokretnoj mreži

Stanje na dan	1.1.2007.	01.01.2014.
Broj baznih postaja	18	34
Broj lokacija *	18	30
Broj antenskih stupova u vlasništvu operatora **	7	13
Broj stupova ostalih infrastrukturnih operatora	1	1
Broj antenskih prihvaćanja na postojećim objektima	10	13
Broj unutarnjih antenskih sustava	-	3

\* Broj lokacija na kojima se nalaze bazne postaje, uzevši u obzir činjenicu da bazne postaje različitih operatera mogu biti na istom antenskom stupu ili postojećem objektu

\*\* Broj antenskih stupova u vlasništvu operatora javnih komunikacijskih mreža pokretnih komunikacija (VIPnet, Tele2 i HT)

Izvor podataka: HAKOM

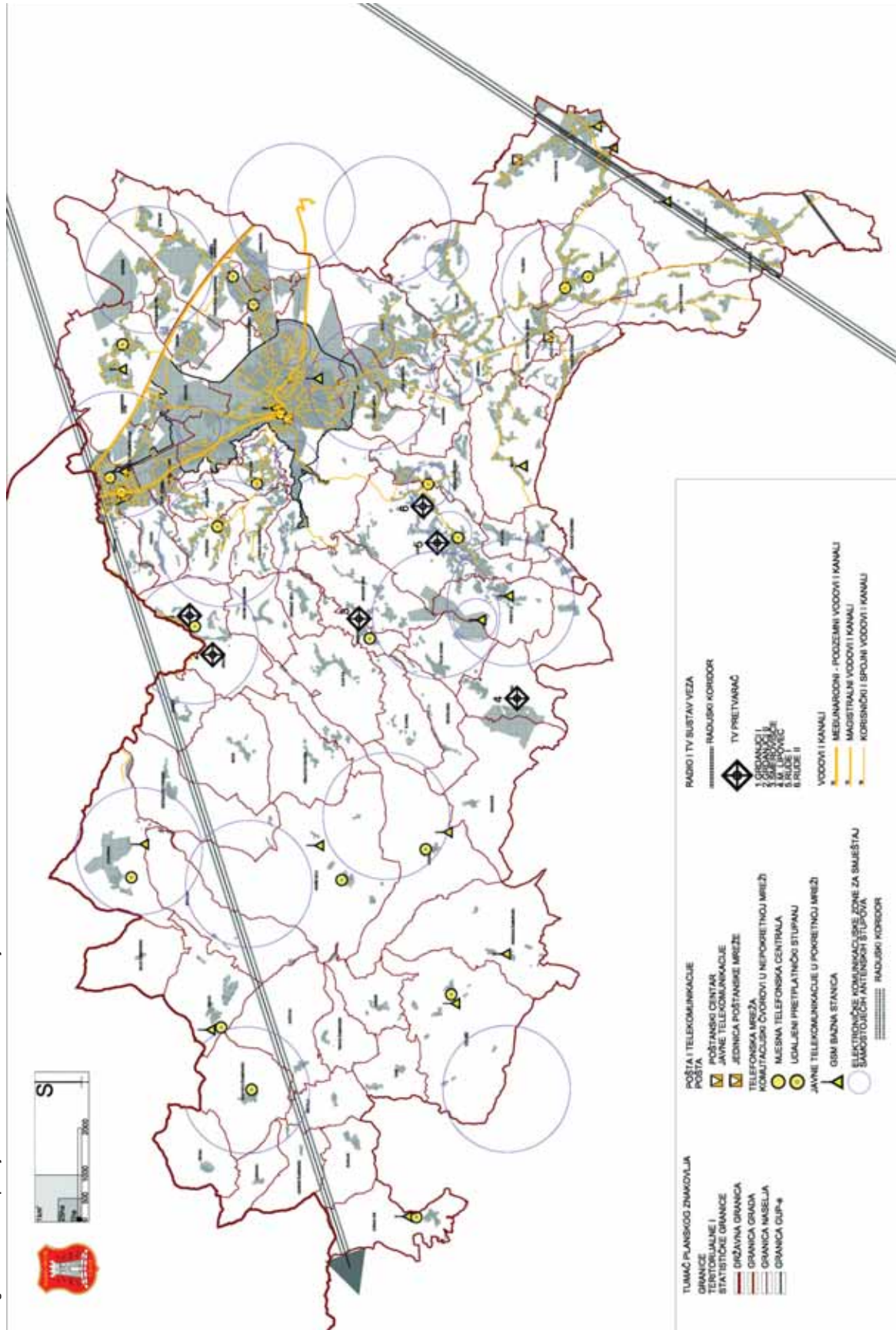
S ciljem osiguranja nužih preduvjeta za izgradnju elektroničke komunikacijske infrastrukture, odnosno samostojećih antenskih stupova, sukladno zahtjevu Ministarstva zaštite okoliša, prostornog uređenja i graditeljstva, u veljači 2010. godine donesene su III. Izmjene i dopune prostornog plana Zagrebačke županije kojima su osigurani prostorno planski preduvjeti za gradnju mreže građevina elektroničke pokretne komunikacije, odnosno daljnji razvoj ove djelatnosti, na području Zagrebačke županije. Stručnu podlogu "Zajednički plan razvoja elektroničke komunikacijske infrastrukture za razdoblje od 2008. do 2011. godine", na kojoj se temelje prostorno planska rješenja prethodno navedenih izmjena, izradila je 2008. godine Udruga pokretnih komunikacija Hrvatske u suradnji s operaterima, a potvrdila Hrvatska agencija za poštu i elektroničke komunikacije.

U postupku donošenja III. Izmjena i dopuna Plana, Zagrebačka je županija detaljnije razradila uvjete za gradnju mreže građevina elektroničke pokretne komunikacije i prilagodila ih svojim regionalnim i lokalnim specifičnostima prostora. Tako je u članku 104. Odredbi za provođenje Prostornog plana županije utvrđena odredba kojom se tek iznimno dopušta izgradnja samostojećih antenskih stupova unutar građevinskih područja naselja i to samo ako se na zadovoljavajući način ne može pokriti planirano područje signalom, i samo unutar građevinskog područja naselja koja imaju više od 1500 stanovnika prema zadnjem službenom popisu.

Vlada Republike Hrvatske donijela je u studenom 2012. godine novu "Uredbu o mjerilima razvoja elektroničke komunikacijske infrastrukture i druge povezane opreme" (*Narodne novine*, 131/12). Ovom su Uredbom za područje cijele Države utvrđena mjerila razvoja elektroničke komunikacijske infrastrukture i druge povezane opreme, što obuhvaća mjerila za izradu te uvjete i način planiranja u dokumentima prostornog uređenja. Time su stavljene izvan snage odredbe utvrđene prostornim planovima županija koje se odnose na elektroničku komunikacijsku infrastrukturu i u suprotnosti su

s Uredbom (pa tako i gore navedena odredba Prostornog plana Zagrebačke županije), a svi prostorni planovi trebat će se u prvim sljedećim izmjenama i dopunama uskladiti s ovom Uredbom. Sastavni dio Uredbe je i karta – novi Objedinjeni plan razvoja pokretne komunikacijske infrastrukture za razdoblje 2011. do 2013. godine, koji samo na području Zagrebačke županije predviđa više desetaka novih planiranih zona (krugova) za smještaj antenskih stupova u odnosu na zone planirane važećim Prostornim planom Županije.

Kartogram 11. Prikaz postojeće mreže elektroničkih komunikacija



izvor podataka: Izmjene i dopune PPUG Samobora (Službene vijesti Grada Samobora 3/14)

## 4.2. Komunalna infrastruktura

Komunalna infrastruktura koja postoji izgrađena na prostoru Grada Samobora u osnovi se dijeli u dvije osnovne skupine:

- Infrastruktura energetskeg sektora;
- Infrastruktura vodnogospodarskeg sektora.

Od komunalne infrastrukture energetskeg sektora, na prostoru Grada Samobora postoji izgrađen:

- Elektroenergetski sustav te
- Plinoopskrba.

Od komunalne infrastrukture vodnogospodarskeg sektora, na prostoru Grada Samobora postoji izgrađen:

- Vodoopskrbni sustav te
- Sustav odvodnje otpadnih voda.

### 4.2.1. Elektroenergetski sustav

Distribucija električne energije na području Grada Samobora putem distributivne mreže nižih naponskih nivoa u nadležnosti je HEP – Operator distribucijskeg sustava d.o.o., DP Elektra Zagreb, pogon Samobor.

Elektra Zagreb, Pogon Samobor, distribuira električnu energiju na području Grada Samobora i općine Sveta Nedelja. Distribucijska mreža Pogona Samobor bazira se na tri pojne točke:

- TS 110/10(20) kV Samobor, instalirane snage 40 MVA, napajane 110 kV dalekovodima: DV 110 kV Rakitje - Samobor i DV 110 kV Rakitje - Zaprešić - Samobor,
- TS 110/30/10(20) kV Rakitje, instalirane snage 80 MVA,
- TS 30/10 kV Kalinovica, instalirane snage 12 MVA, napajane 30 kV dalekovodom Rakitje - Kalinovica (u sklopu prelaska srednjenaponske mreže na pogonski napon 20 kV, ova stanica se ukida kao pojna točka i prevodi u rasklopište 20 kV).

Iz navedenih pojnih točaka, putem 10 kV kabelskih i nadzemnih vodova, grana se srednjenaponska mreža koja je po svom tipu većim dijelom prstenasta, a u manjem dijelu radijalna, što s obzirom na teritorijalnu raspoređenost potrošača, predstavlja zadovoljavajuće stanje. Preko srednjenaponske mreže napaja se približno 320 TS 10/0,4 kV.

Električnom energijom opskrbljeno je čitavo područje Grada Samobora, osim nekoliko mjesta na Žumberku. Godine 2011. evidentirano je 25.000 potrošača, s godišnjom potrošnjom od 170.000.000 kWh.

Prema "Strategiji održivog korištenja energije Zagrebačke županije" (Županijska skupština Zagrebačke županije usvojila na sjednici 14. srpnja 2009. g.) stanje elektroenergetskih objekata na području Elektre Zagreb je zadovoljavajuće, jer se kontinuirano ulaže u izgradnju novih i rekonstrukciju postojećih objekata. Razlozi ulaganja u poboljšanje opskrbe i kvalitete električne energije proizlaze iz nove zakonske regulative koja postavlja strože kriterije te zahtjeva važnih kupaca (posebice kupaca iz područja gospodarstva) za sve boljom kvalitetom isporučene električne energije. Zahvaljujući značajnim ulaganjima tzv. sive zone – područja s lošim naponskim prilikama uzrokovanih preopterećenim niskonaponskim strujnim krugovima – polako nestaju, a još prije desetak godina su bile prilično česta pojava.

Grad Samobor je u svrhu poticanja gradnje nisko - energetskeg kuća donio "Odluku o komunalnom doprinosu" (*Službene vijesti Grada Samobora 11/11*), kojim



umanjuje komunalni doprinos za 25-50%, ukoliko će nova zgrada trošiti manje od 10-25kwh/m<sup>2</sup> energije godišnje, to jest ako će spadati u A ili A+ razred energetske potrošnje. Grad Samobor u svojim kapitalnim razvojnim projektima zahtjeva primjenu načela energetske učinkovitosti i korištenja alternativnih izvora energije, i time omogućuje buduće prijave tih projekata na natječaje za sufinanciranje od strane Fonda za zaštitu okoliša i energetske učinkovitost RH te strukturnih fondova EU, kojima se potiče ušteda energije i smanjenje emisije ugljičnog dioksida. Kao vlasnik nekretnina, Grad Samobor raspolaže znatnim površinama koje se mogu putem zakupa ustupiti zainteresiranim investitorima za izgradnju solarnih ili foto - naponskih elektrana za proizvodnju ekološki čiste energije te time putem zakupnine osigurati dodatni prihod za energetske obnovu javnih zgrada.

#### **Obnovljivi izvori energije - Geotermalna energija**

Na području Samobora (rekreacijski centar Šmidhen) nalaze se izvori tople vode koja se koristila turističko-rekreativno.

#### **Obnovljivi izvori energije - Sunčeva energija**

Ministarstvo gospodarstva u Odjelu za obnovljive izvore i energetske učinkovitost vodi Registar projekata i postrojenja za korištenje obnovljivih izvora energije i kogeneracije te povlaštenih proizvođača (Registar OIEKPP) koji su u sustavu poticanja odnosno u procesu stjecanja statusa povlaštenog proizvođača. Projekti za proizvodnju energije iz obnovljivih izvora na području Grada Samobora, upisani u Registar OIEKPP su:

- Sunčana elektrana – Fotonaponski sustav Tomić, električne snage 0,01 MW i
- Sunčana elektrana – Fotonaponski sustav Eting, električne snage 0,03 MW.

#### **Obnovljivi izvori energije - Hidroelektrane**

Na području Zagrebačke županije značajan energetske potencijal ima i rijeka Sava. Prema obavljenim studijsko-istražnim radovima predviđa se izgradnja HE Zaprešić (radni naziv HE Podsused) nazivne snage 43 MW. Uvjet izrade spomenutih energetske postrojenja jest "Studija izvodljivosti uređenja i korištenja rijeke Save od Republike Slovenije do Rugvice" (Elektroprojekt d.d., 2003. godina). U tijeku je izrada Studije utjecaja na okoliš za HE Zaprešić (radni naziv HE Podsused). Dio pripadajuće akumulacije prostirat će se na području Grada Samobora.

U Prostornom planu uređenja Grada Samobora samo taksativno se navodi da se za izgradnju malih hidroelektrana može koristiti rijeka Gradna i drugi potoci.

#### **4.2.2. Plinoopskrba**

Na području Grada Samobora plinificiran je Grad Samobor te susjedna naselja sjeverno, južno i istočno od njega.

Plinska mreža se širi, a o njenom razvoju brine TD Energo metan d.o.o. osnovano 1995. godine. Odmah po osnivanju trgovačko društvo se upustilo u inicijalnu izgradnju po projektiranim etapama i već 1997. godine počelo je opskrbljivati samoborsko područje plinom. U planskom razdoblju 2000. – 2012. plinski distribucijski sustav je iz inicijalne ušao u fazu normalnog razvoja i širenja distribucijske mreže, bez značajnije izraženih projekata. Popunjavale su se dionice u već pokrivenim područjima i u područjima organizirane stambene ili gospodarske izgradnje koja nije bila predviđena osnovnim planom plinifikacije Grada.

Ukupna postojeća duljina lokalnog plinovoda na području Grada Samobora je 168 km. U 2014 g. Izvedeno je 2958.7 m novih distribucijskih vodova.



**Tablica 16. Izvedeni plinovodi u 2014 g.**

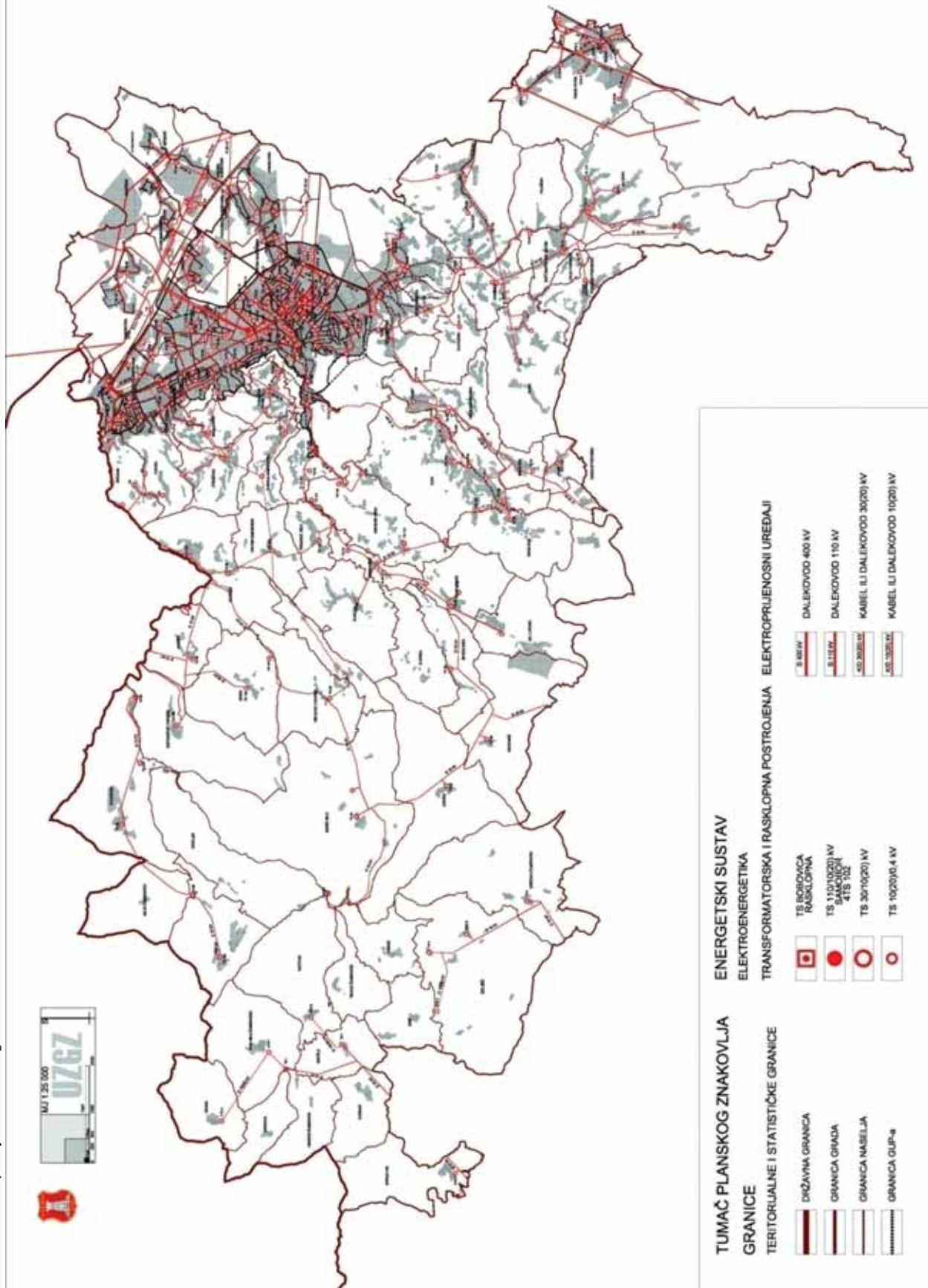
Izvedeni plinovodi u 2014							
Redni broj	Naziv plinovoda	Ulica	Naselje	Profil d	Duljina (m)	Radni tlak (bar)	Faza
1	Distribucijski plinovod rubnog distribucijskogsustava Grada Samobora	Zagrebačka cesta	Galgovo	160	1295,70	3	
2	Distribucijski plinovod rubnog distribucijskogsustava Grada Samobora	Bana Josipa Jelačića	Galgovo	160	723,00	3	
3	Distribucijski plinovod rubnog distribucijskogsustava Grada Samobora	Mirka Bogovića	Galgovo	160	35,00	3	
4	Distribucijski plinovod rubnog distribucijskogsustava Grada Samobora	Zagrebačka	Galgovo	160	905,00	3	

**Tablica 17. Prosječna potrošnja plina u razdoblju 2010-2013 g.**

Prosječna potrošnja plina u razdoblju od 2010.-2013.		
Godina	Ukupno m <sup>3</sup>	Ukupno kWh
2010.	14.867.012,00	142.723.315,20
2011	14.114.855,00	135.502.608,00
2012.	14.509.650,00	139.292.640,00
2013.	14.314.785,00	137.421.936,00

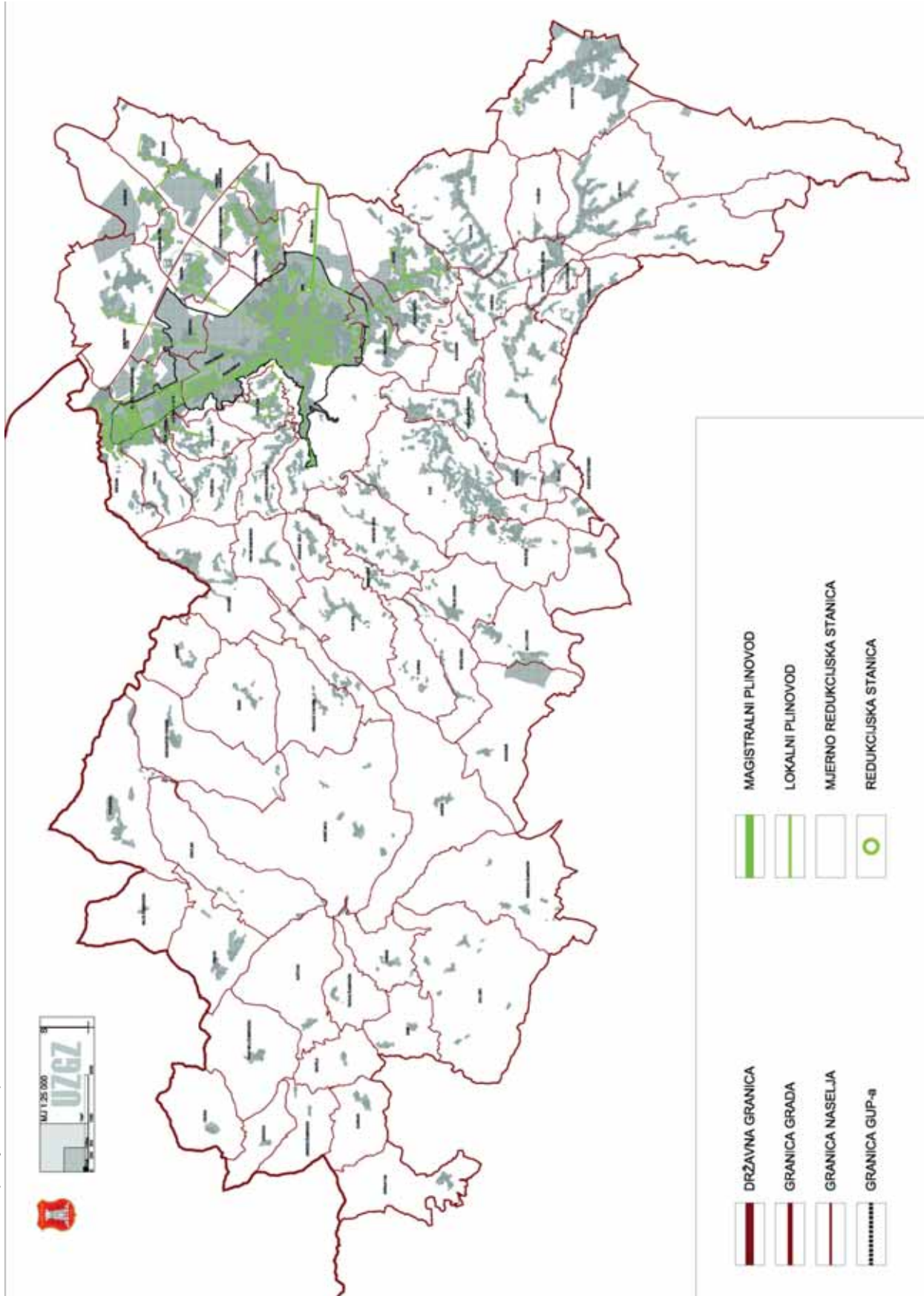
Izvor podataka: Energo metan

Kartogram 12. Prikaz postojeće elektroenergetske mreže



Izvor podataka: Izmjene i dopune PPUG Samobora (Službene vijesti Grada Samobora br. 3/14)

Kartogram 13. Prikaz postojeće mreže plinovoda



Izvor podataka: Izmjene i dopune PPUG Samobora (Službene vijesti Grada Samobora br. 3/14)

### 4.2.3. Vodnogospodarski sustav

#### Vodoopskrbni sustav

Najznačajnija izvorišta koja se koriste za potrebe javne vodoopskrbe dana su u tablici 18.

Tablica 18. Kapaciteti najznačajnijih izvorišta na području Grada Samobora

Naziv vodocrpilišta	Sustav	Q <sub>post</sub> (l/sek)
Strmec	"Zagreb", "Samobor i Sv. Nedelja"	700
Bregana	"Samobor i Sv. Nedelja"	100
zahvati Slapnica i Lipovec	"Samobor i Sv. Nedelja"	80

Izvor podataka: Izvješće o stanju okoliša Zagrebačke županije, 2009.g.

Vodoopskrbni sustav Samobora i Svete Nedelje podijeljen je na dva odvojena podsustava:

- podsustav vezan uz vodovod Grada Zagreba ("prva" vodoopskrbna zona) koji se temelji na korištenju crpilišta "Strmec" (i ev. na korištenju raspoloživih kapaciteta crpilišta "Bregana"), putem kojih se opskrbljuju vodom nizinski dijelovi područja Grada Samobora (orijentacijski do terenskih kota od približno 150 m.n.m.), naselje Bregana ("druga" vodoopskrbna zona), te područje Grada Sveta Nedelje te
- podsustav temeljen na korištenju vode izvorišta "Slapnica" i "Lipovec", kojim su obuhvaćeni središnji i visinski dijelovi Grada Samobora ("druga" i "treća" vodoopskrbna zona) i jugozapadno gradsko područje ("treća" i "četvrta" vodoopskrbna zona). Drugim riječima ovaj podsustav namjenjen je za potrošače koji se nalaze na brdovitom području, tj. na višim terenskim kotama.

Javni vodoopskrbni sustav je u nadležnosti Zagrebačkog holdinga, podružnice Vodoopskrba i odvodnja d.o.o. u Zagrebu.

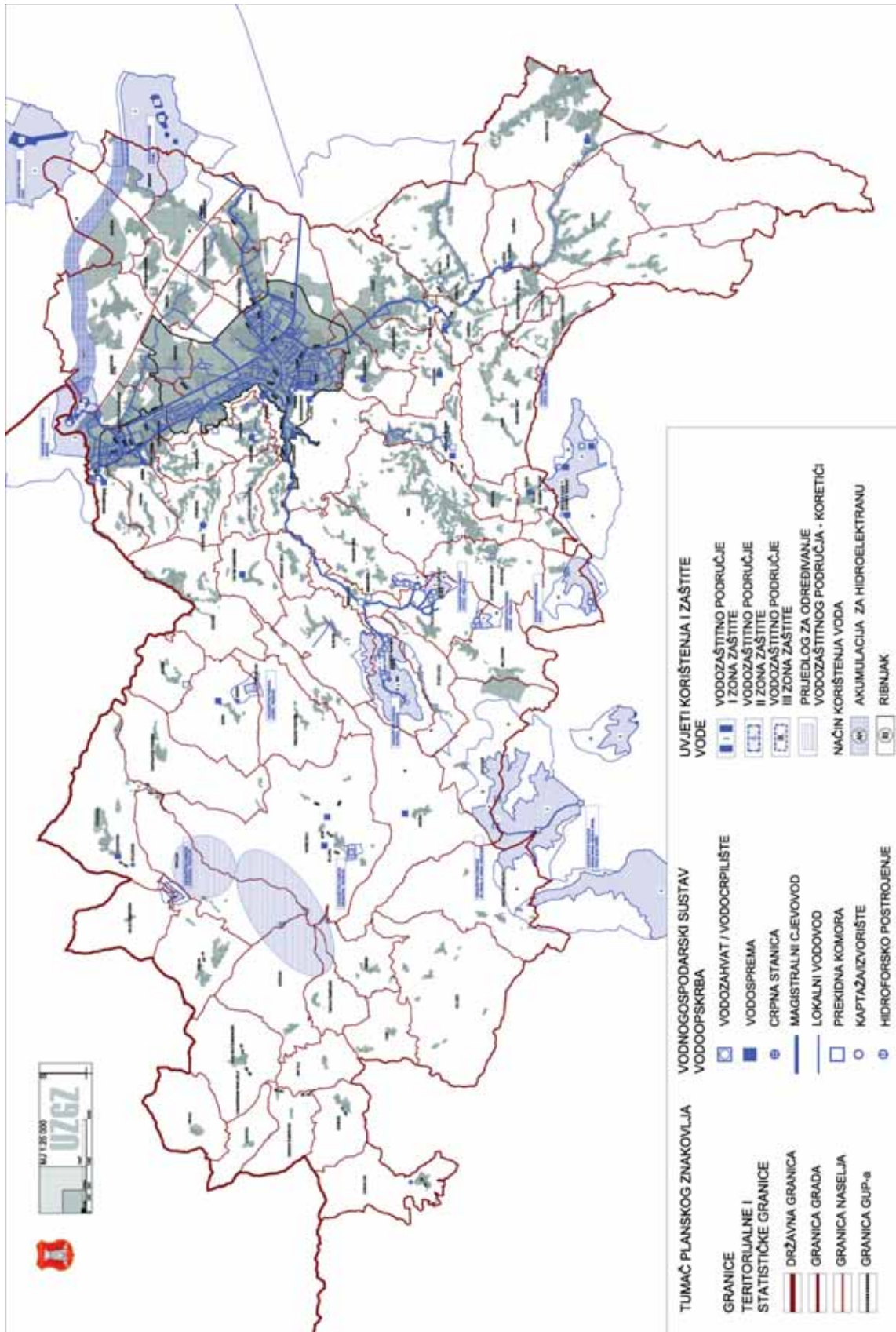
Pokrivenost vodovodnom mrežom na području Grada Samobora iznosi cca 85%. Ostatak stanovništva opskrbljuje se putem manjih lokalnih vodovoda ili individualnih zahvata (bunara).

U vodoopskrbnom sustavu Grada Samobora nalazi se 25 crpnih stanica, 23 vodospreme i mreže od oko 350 km. Osim postojeće izgrađene mreže, posljednjih godina izgrađen je Žumberački vodovod ukupne dužine oko 17 km s crpnom stanicom Gornja Vas i vodospremom Novo Selo. Projektirana je sekundarna mreža ukupne dužine 16.500 m, a izveden je manji dio. Izgrađen je i sustav Južno područje Grada Samobora (Velika Rakovica - Konščica - Slavagora - Cerje), magistralni cjevovodi Kalinovica - Stupnik, Vodosprema Rakov Potok, crpna stanica Rakov Potok i nastavak magistralnog cjevovoda do Pavučnjaka i Petkovog Brega. Na vodovodu Braslovje - Rude izgrađena je vodosprema Rude. Izgradnja crpne stanice Gornji Črnc iz koje vodi novi tlačno opskrbeni cjevovod dužine 2.500 m je pri kraju. Izgrađen je i magistralni cjevovod Sveta Nedelja - Samobor Ø 500 mm. Gradi se vodovod Gradišće – Draganje selo – Slani dol s 3 crpne stanice i 3 vodospreme. Do sada je izgrađen cjevovod od Hamora do Draganjeg sela, a u završnoj fazi je izgradnja crpne stanice Hamor i Vodospreme sa hidrostanicom Gradišće.



Izgrađena je i vodoopskrbna mreža u naseljima Kladje, Bobovica, Gradna, Otok, Hrastina, Domaslovec, Rakovica, Petkov Breg, poslovna zona Samobor, Dubrava, Molvice, Pavučnjak, Rakov Potok, Mala Jazbina, Farkaševac, Bregana, Samobor, vodovod i vodosprema s crpnom stanicom Vratnik. Djelomično je rekonstruirana postojeća vodovodna mreža prema prioritetima Zagrebačkog holdinga, podružnice Vodoopskrba i odvodnja. Vodoopskrbni sustavi Kladje, Dubrava i Gradišće – Draganje selo – Slani Dol ukupne dužine 9 km bit će uskoro dovršeni. Započela je izgradnja vodoopskrbnog sustava Konščica - Klake. Planirana je izgradnja vodospremnog sustava Lešće – Otruševac i vodoopskrbnog sustava naselja Smerovišće - Cerina - Šipački Breg - Dragonoš.

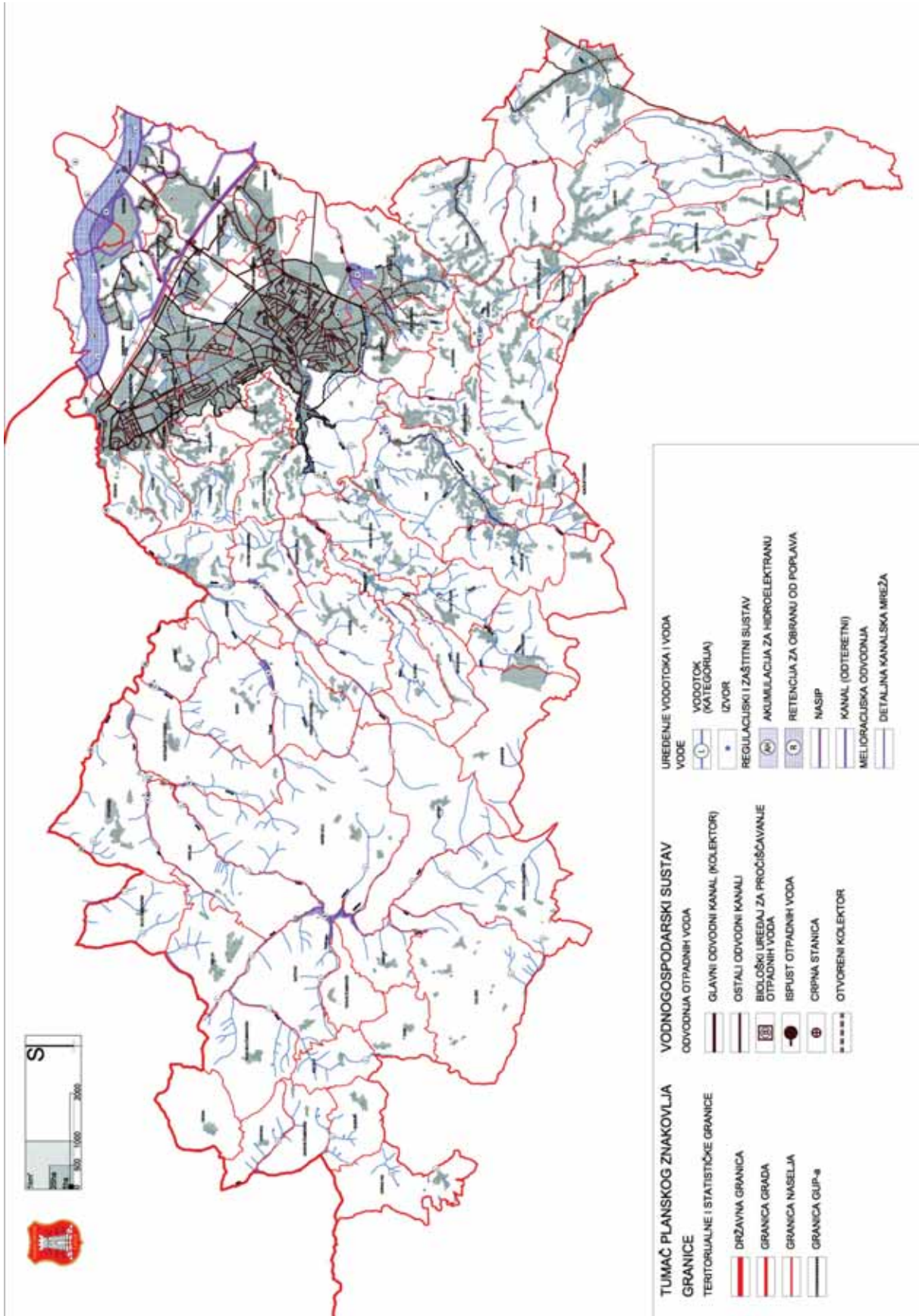
Kartogram 14. Prikaz postojeće mreže vodoopskrbnih cijevovoda



Izvor podataka: Izmjene i dopune PPUG Samobora (Službene vijesti Grada Samobora br. 3/14)



Kartogram 15. Prikaz postojeće mreže cjevovoda odvodnje sanitarnih otpadnih voda



Izvor podataka: Izmjene i dopune PPUG Samobora (Službene vijesti Grada Samobora br. 3/14)

### Odvodnja otpadnih voda

Sustav javne odvodnje Grada Samobora zajedno s gravitirajućim naseljima predstavlja jedan od većih sustava na području Zagrebačke županije, a sastoji se od tri podsustava – Grada Samobora, naselja Bregana te manja naselja (Podvrh, Bistrec, Perivoj, Lug Samoborski, Klokočevac Samoborski, Bobovica i Gradna) i prisavskih naselja (Farkaševac, Medsave i Vrbovec Samoborski). 65% stanovništva je obuhvaćeno sustavom javne odvodnje. Trgovačko društvo Odvodnja Samobor d.o.o. nadležno je za sustav javne odvodnje i pročišćavanje otpadnih voda u Gradu Samoboru.

Na lokaciji Gradna 1983. g. izgrađen je mehaničko-biološki uređaj za pročišćavanje otpadnih voda projektiran za 12.500 ES, a izgradnjom digestora za obradu mulja, kapacitet je povećan na 20.000 ES. Uređaj nije u funkciji od 2006. godine. U tijeku je izrada projektne dokumentacije za novi uređaj.

U tablicama 21. do 28. detaljno je dan prikaz građevina za odvodnju otpadnih voda izgrađen u periodu od 2007. – 2013. godine na području Grada Samobora.

Tablica 19. Odvodnja otpadnih voda u Samoboru 2007. g. - Distributivni vodovi

NAZIV GRAĐEVINA IZGRAĐENIH TIJEKOM 2007. god.		IZVOĐAČ RADOVA	DUŽINA kanala u metrima	PROFIL kanala u cm	MATERIJAL	GODINA IZGRADNJE		
1.	TLAČNA KANALIZACIJA NASELJA HRASTINA FARKAŠEVAC - I FAZA I 1 CS	VOD OŠIJEK, SKEN MONT	1463,00	25	PHD	2007.		
2.	TLAČNA KANALIZACIJA DIJELA NASELJA HRASTINA I FARKAŠEVAC	OZAS	96,27	25	PHD	2007.		
	TLAČNA KANALIZACIJA	UKUPNO	1559,27					
3.	FEKALNA KANALIZACIJA NASELJA OTOK 1. FAZA	BAČUN GRADNJA	1548,00	40	poliester	2007.	2009.	2010.
4.	FEKALNA KANALIZACIJA CELINE SAVRŠČAK SA DVIJE CRPNE STANICE	SAMOBORKA	4086,00	40	poliester	2007.		
5.	FEKALNA KANALIZACIJA U NAS. DOMASLOVEC I DIJELA HRASTINE - 2 ETAPA	INSTAL PROM	540,00	20	PHD-tlačn	2007.	2009.	
6.	FEKALNA KANALIZACIJA U ULICI SVETE ANE (14RO)	VODOTEHNIKA	220,44	40	bet. cijev	2007.		
7.	FEKALNA KANALIZACIJA U PETROVOJ UL. HRASTINA II FAZA	TIGRA	231,00	40	bet. cijev	2007.		
8.	FEKALNA KANALIZACIJA BISTREC I STRMA ULICA (3 RO)	OZAS	108,00	40	bet. cijev	2007.		
9.	FEKALNA KANALIZACIJA U HRASTINI IVANOVA I PETROVA (9RO)	SIGET	278,71	40	bet. cijev	2007.		
	FEKALNA KANALIZ. U HRASTINI STJEPANOVA 178,5m, PAVLOVA, JURJEVA, KREŠIMIROVA, BARBARINA I MARTINOVA IZVODI NA HRASTINSKU CESTU	KOMUNALAC	178,50	40	korugirane	2007.		
			83,00	40	bet. cijev			
	FEKALNA KANALIZACIJA	UKUPNO	7271,65					
11.	MJEŠOVITA KANALIZ. ŠRC VUGRINŠČAK 1 FAZA - STAROGR. JURATOVIČEVA	VODOTEHNIKA	136,72	40	bet. cijev	2007.		
			14,12	40	poliester			
12.	MJEŠOVITA KANAL. UL. SLAVE RAŠKAJ I IVANA MEŠTROVIČA-SAMOBOR (5RO)	OZAS	178,00	40	bet. cijev	2007.		
13.	MJEŠOVITA KANALIZACIJA U ULICI JOSIPA BUŽANA U SAMOBORU	SKEN MONT	110,00		UKC	2007.		
14.	MJEŠOVITA KANALIZACIJA U UL. PUŠINE	KOMUNALAC	28,00	40	bet. cijev	2007.		
15.	KANALIZACIJA U ODVOJKU KATANČICEVE U SAMOBORU	SIGET	165,62	40	UKC	2007.		
16.	KANALIZACIJA U ULICI VUGRINŠČAK	KOMUNALAC	32,60	40	bet. cijev	2007.		
			6,00	40	bet. cijev			
17.	KANALIZACIJA U UL. MARIJE JURIĆ ZAGORKE (donacija)	ŽELJKO LAKIĆ	205,40	40	bet. cijev	2007.		
18.	KANALIZ PERKOVČEVA OD LANGOVE DO TRGA KRALJA TOMISL. - popravak	KOMUNALAC	60,63	40	bet. cijev	2007.		
19.	RASTERETNI KANAL PERKOVČEVA MLINSKA (1RO)	KOMUNALAC	50,00	40	bet. cijev	2007.		
20.	RASTERETNI KANAL PERKOVČEVA ZAGREBAČKA	KOMUNALAC	44,50	40	bet. cijev	2007.		
			69,53	30	poliester			
	MJEŠOVITA KANALIZACIJA	UKUPNO	1101,12					
21.	OBORINSKA ODVODNJA TRASE ŽELJEZNICE "SAMOBORČEKA" U BREGANI	KOMUNALAC	60,00	25	UKC	2007.		
	OBORINSKA KANALIZACIJA	UKUPNO	60,00					
		2007.	SVUKUPNO	9992,04				

Izvor podataka: Komunalac d.o.o. Samobor



Tablica 20. Odvodnja otpadnih voda u Samoboru 2008. g. - Distributivni vodovi

NAZIV GRADEVINA IZGRAĐENIH TIJEKOM 2008. god.	IZVOĐAČ RADOVA	DUŽINA kanala (metara)	PROFIL kanala cm	MATERIJAL	GODINA IZGRADNJE	
22. TLAČNA KANALIZ. ISPOD POTOKA U LUDVIČU	SKEN MONT	38,20	22,5	PHD 6bara	2008.	2009.
23. TLAČNA KANALIZ. ISPOD POTOKA U LUDVIČU-zaštitna cijev	TEHNOKANAL	15,00	30	UKC	2008.	2009.
<b>TLAČNA KANALIZACIJA</b>	<b>UKUPNO</b>	<b>53,20</b>				
24. FEKALNA KANALIZ. FRANJINA, MARKOVA MARTINOVA I MARIJINA - HRASTINA	TIGRA	354,59	40	poliester	2008.	
25. FEKALNA KANALIZ. U NASELJU DOMASLOVEC I DIJELA HRASTINE - FK1	MTG	1408,43	40	poliester	2008.	2009.
FEKALNA KANALIZACIJA U HRASTINI ULICE: BARBARINA -125 m, JOSIPOVA -109 m, KREŠIMIROVA-160 m i LJUBIČINA - 88m	INSTAL PROM	482,00	40	polietilen	2008.	
27. FEKALNA KANALIZ. U OTOKU, UL. OBRANIČI ODVOJAK 1 I ODVOJAK 2	HM MONTAŽA	169,00	40	poliester	2008.	
28. FEKALNA KANALIZ. OTOK I ETAPA (46RO) SA DVIJE PRECRPNE STANICE	HM MONTAŽA	1435,82	40	poliester	2008.	2009.
29. KANALIZ. U UL. JOSIPA JELAČIĆA- 51,47m, A. KOVACIĆA- 42,5m	INSTAL PROM	51,47	25	UKC	2008.	2009.
		42,50	30	UKC		
30. FEKALNA KANALIZ. NASELJA VRHOVČAK I ETAPA	SIGET	559,08	30	UKC SN 4	2008.	2009.
<b>FEKALNA KANALIZACIJA</b>	<b>UKUPNO</b>	<b>4502,89</b>				
31. MJEŠOVITA KANAL. VUGRINŠČAK-TABOREC-RUDARSKA DRAGA	INSTAL PROM	1310,85	40	PP korug.	2008.	2009.
32. MJEŠOVITA GRAVIT. KANALIZ. U UL. GORNJI KRAJ po zaklj. 11.11.2008.	TEHNOKANAL	33,33	40	UKC	2008.	2009.
33. KANALIZACIJA VUGRINŠČAK U SAMOBORU	VODOTEHNIKA	136,72	40	bet. cijev	2008.	2009.
		14,12	40	poliester		
34. SAMOBORČEKOV PRILAZ- 121,19m	INSTAL PROM	121,19	40	UKC	2008.	2009.
<b>MJEŠOVITA KANALIZACIJA</b>	<b>UKUPNO</b>	<b>1616,21</b>				
<b>2008.</b>	<b>SVEUKUPNO</b>	<b>8172,30</b>				

Izvor podataka: Komunalac d.o.o. Samobor

Tablica 21. Odvodnja otpadnih voda u Samoboru 2009. g. - Distributivni vodovi

NAZIV GRADEVINA IZGRAĐENIH TIJEKOM 2009. god.	IZVOĐAČ RADOVA	DUŽINA kanala (metara)	PROFIL kanala cm	MATERIJAL	GODINA IZGRADNJE	
35. TLAČNA KANALIZACIJA (132m) U GORNJEM KRAJU U SAMOBORU	SIGET	132,00	20	PHD	2009.	
<b>TLAČNA KANALIZACIJA</b>	<b>UKUPNO</b>	<b>132,00</b>				
36. FEKALNA KANALIZACIJA U UL. JANKA STANIČIĆA U SAMOBORU (16RO)	HM MONTAŽA	326,00	40	UKC	2009.	
37. KANALIZACIJA U UL. IVANA MAŽURANIĆA U SAMOBORU	KOMUNALAC	35,00	25	UKC	2009.	
38. PRODUŽETAK KANALIZACIJE U UL. TATJANE MARINIĆ U SAMOBORU	SKEN MONT	78,00	30	PP korug.	2009.	
39. KANALIZACIJA U UL. ŽUMBERAČKI PUT U BREGANI	SIGET	75,00	40	PP korug.	2009.	
40. PRODUŽETAK KANALIZACIJE U PETROVOJ ULICI HRASTINA	KOMUNALAC	20,00	40	UKC	2009.	
41. FEKALNA KANALIZACIJA U NAS. DOMASLOVEC I DIJELA HRASTINE - 1 ETAPA	PALIR	1044,95	40	poliester	2009.	2010.
42. KANALIZACIJA NASELJA MALA JAZBINA - KANAL 2	SIGET	417,57	40	PP korug.	2009.	
43. FEKALNA KANALIZACIJA MALA JAZBINA L=55m	KOMUNALAC	55,00	25	UKC	2009.	
<b>FEKALNA KANALIZACIJA</b>	<b>UKUPNO</b>	<b>2051,52</b>				
44. KANALIZACIJA LUDVIĆ (izvođač Siget)	KOMUNALAC	55,00	40	PP korug.	2009.	
45. POPRAVAK KANALIZACIJE NA SAJMIŠTU U SAMOBORU	SIGET	190,00	30	UKC	2009.	
46. KANALIZACIJA GORNJI KRAJ U SAMOBORU K1-282m, K2 108m	SIGET	390,00	40	PP korug.	2009.	
47. PRODUŽETAK KANALIZACIJE U PERKOVČEVOJ UL. U SAMOBORU (donacija)	SIGET	108,00	40	korugirane	2009.	
48. KANALIZACIJA U ULICI KARDINALA FRANJE KUHAŘIĆA U SAMOBORU (donacija)	DP GRADNJA	49,80	30	UKC	2009.	
49. KANALIZACIJA U IST. NASELJU ODV. GUNDULIĆEVE U SAMOBORU (donacija)	GRİČ DILATAČI	201,20	40	UKC	2009.	
50. KANALIZ. U PRODUŽETKU GUNDULIĆEVE I ODVOJKU GUNDULIĆEVE (donacija)	MODUL GRADNJA	109,00	40	bet. cijev	2009.	
51. KANAL. U ODVOJKU DIJANIĆEVE UL. U SAMOBORU (donacija)	GPZ STANDARD	32,00	25	korugirane	2009.	
52. SANACIJA KANALIZ. SAMOBOR, LANGOVA ULICA 377m, SA PRODUŽETKOM 25m	KOMUNALAC	377,00	40	korug i ukc	2009.	
		25,00	40	UKC		
<b>MJEŠOVITA KANALIZACIJA</b>	<b>UKUPNO</b>	<b>1537,00</b>				
53. SANACIJA POSTOJEĆE OBORINSKE KANALIZACIJE U DOMASLOVCU	KOMUNALAC	1148,00	50	bet. cijev	2009.	
<b>OBORINSKA KANALIZACIJA</b>	<b>UKUPNO</b>	<b>1148,00</b>				
<b>2009.</b>	<b>SVEUKUPNO</b>	<b>4868,52</b>				

Izvor podataka: Komunalac d.o.o. Samobor

Tablica 22. Odvodnja otpadnih voda u Samoboru 2010. g. - Distributivni vodovi

NAZIV GRAĐEVINA IZGRAĐENIH TIJEKOM 2010. god.		IZVOĐAČ RADOVA	DUŽINA kanala (metara)	PROFIL kanala cm	MATERIJAL	GODINA IZGRADNJE	
54.	TLAČNA KANALIZACIJA U KLOKOČEVCU SA CRPNOM STANICOM (2 crpke)	KOMUNALAC I SKEN MONT	63,00		PHD 110 mm	2010.	
			15,00	20	UKC		
55.	IZGRADNJA CS GORNJI KRAJ U SAMOBORU (1 STANIČA SA TRI CRPKE) TLAČNA KANALIZACIJA	INSTAL PROM				2010.	2011.
		UKUPNO	63,00				
56.	FEKALNA KANALIZ. OTOK II ETAPA (K 1, K 3, K 4)	SIGET	615,89	40	poliester	2010.	
			421,42	40	poliester		
			240,15	40	poliester		
57.	FEKALNA KANALIZACIJA MALA JAZBINA	KOMUNALAC	51,50	25	UKC	2010.	
58.	FEKALNA KANALIZACIJA MALA JAZBINA KANAL 1	AMB GRADNJA	474,55	40	polietilen	2010.	
59.	KANALIZACIJA U ODVOJKU UL. MALA JAZBINA	SIGET	65,50	30	poliester	2010.	
60.	FEKALNA KANALIZACIJA U UL. HRASTINA	PALIR	74,00	30	PHD	2010.	
			192,93	40	bet. cijev		
			54,19	30	bet. cijev		
61.	FEKALNA KANAL. BRANIMIROVA, ZVONIMIROVA I PRODUŽ. MIHOVILOVE	HVAR	29,00	40	poliester	2010.	2011.
			319,00	30	polietilen		
62.	FEKALNA KANALIZACIJA U UL. HRASTINA	PALIR	74,00	30	PHD	2010.	
63.	KANALIZACIJA U ULICI VRTOVI U CELINAMA FEKALNA KANALIZACIJA	OZAS	283,38	40	polietilen	2010.	
		UKUPNO	2895,31				
64.	KANALIZACIJA U ODVOJKU VLAHE BUKOVCA	KOMUNALAC	53,89	40	polietilen	2010.	
			15,00	20	UKC		
65.	KANALIZACIJA U ULICI TEPEC	REN-ING	120,21	40	polietilen	2010.	
66.	KANALIZACIJA U DALMATINSKOJ ULICI MJEŠOVITA KANALIZACIJA	AMB GRADNJA	108,24	50	bet. cijev	2010.	2011.
		UKUPNO	297,34				
67.	OBORINSKA ODVODNJA U MIHOVILOVOJ UL. U HRASTINI OBORINSKA KANALIZACIJA	OZAS	245,28	50	bet. cijev	2010.	
			192,93	40	bet. cijev		
			54,19	30	bet. cijev		
	2010.	UKUPNO	492,40				
		SVEUKUPNO	3748,05				

Izvor podataka: Komunalac d.o.o. Samobor

Tablica 23. Odvodnja otpadnih voda u Samoboru 2011. g. - Distributivni vodovi

NAZIV GRAĐEVINA IZGRAĐENIH TIJEKOM 2011. god.		IZVOĐAČ RADOVA	DUŽINA kanala (metara)	PROFIL kanala cm	MATERIJAL	GODINA IZGRADNJE	
68.	KANALIZ. MREŽA SJEVEROISTOČ. DIJELA NAS. BREGANA SA CS	SIGET	307,05	30	korugirane	2011.	
69.	KANALIZ. SJEVEROIST. DIJELA NAS. DONJA BREGANA K1 (148m) I K2(140m)	NEVING HVAR	286,00	30	korugirane	2011.	
70.	FEKALNA KANALIZACIJA OTOK	GEORAD	561,05	40	poliester	2011.	2012.
71.	KANALIZACIJA NASELJA DOMASLOVEC	SIGET	523,05	40	poliester	2011.	
			216,88	30	poliester		
			10,34	25	poliester		
72.	KANALIZACIJA U ODVOJKU VRANČIČEVE ULICE U DOMASLOVCU RO kom1	SIGET RO kom1	27,00	40	korugirane	2011.	
73.	PRODUŽETAK KANALIZACIJE U NASELJU GRADNA (1 RO)	KOMUNALAC	33,00	40	UKC	2011.	
74.	PRODUŽETAK KANALIZ. U HRASTINSKOJ ULICI U SAMOBORU (1 RO)	GEORAD	42,22	40	korugirane	2011.	
75.	KANALIZ. NAS. DOMASLOVEC 1. ŽELJ. ODV. m101, POLJSKI PUT m111,19, RAKATINA m174,41, III KRMICA m87,07, SKENDR. PUT m112,82 I 31 KOM	SIGET	485,49	40	poliester	2011.	
			60,00	30	poliester		
76.	KOLEKTOR HAMOR SA 18 R.O. I CRPNOM STANICOM SNAGE 1,2 Kw SA SIGURNOSNIM PRELJEVOM m18,51	GEORAD	457,85	40	UKC	2011.	2012.
			20,32	11	PHD tlačni		
			18,51	15	PVC sigum.		
77.	KANALIZ. GORNJI KRAJ, HAMOR I DIO UZ LIPOVEČKU GRADNU U SMB. K5 I K6 (10 + 5 R.O.) FEKALNA KANALIZACIJA	SIGET	254,71	40	PP korug.	2011.	
			119,71	40	PP korug.	2011.	
		UKUPNO	3423,18				
78.	KANALIZACIJA U DALMATINSKOJ ULICI (3 RO)	NEVING	93,00	40	bet. cijev	2011.	
79.	KANALIZACIJA U UL. PAVLA ŠTOOŠA - PRODUŽETAK (kom 1 RO) MJEŠOVITA KANALIZACIJA	KOMUNALAC	29,00	25	UKC	2011.	
			UKUPNO	122,00			
		2011.	SVEUKUPNO	3545,18			

Izvor podataka: Komunalac d.o.o. Samobor



Tablica 24. Odvodnja otpadnih voda u Samoboru 2012. g. - Distributivni vodovi

NAZIV GRAĐEVINA IZGRAĐENIH TIJEKOM 2012. god.	IZVOĐAČ RADOVA	DUŽINA kanala (metara)	PROFIL kanala cm	MATERIJAL	GODINA IZGRADNJE	
80. FEK. KANALIZ. OTOK II ETAPA GORIŠEKI m 293,82, MLINSKA m 204,53, HUSTI m 84,87 I TRG SV. NIKOLE m 53,40	GEORAD	293,82	40	poliester	2012.	
		342,80	30	poliester		
		162,00	40	poliester		
		536,00	30	poliester		
		25,00	20	poliester		
81. PRODUŽETAK FEKALNE KANALIZACIJE U CELINAMA I desni odvojak	SKEN MONT	74,00	30	UKC	2012.	
		10,00	30	bet. cijev		
82. FEKALNA KANALIZACIJA DOMASLOVEC KRMICA I, II	OZAS	348,00	40	poliester	2012.	2013.
83. SKENDROVIČEV PUT, KRČ, BARAČEVA, POSAVSKA - DOMASLOVEC sek.kanal.	AMB GRADNJA	1067,92	40	poliester	2012.	2013.
84. FEKALNA KANALIZACIJA U NASELJU MEDSAVE ZASEOK VRANČIČI	OZAS	796,00	40	poliester	2012.	
85. PRODUŽETAK KANALIZACIJE CELINE DO KUĆE BLAŽEVIĆ (2RO)	SKEN MONT	40,55	25	UKC	2012.	
86. FEKALNA KANALIZACIJA U HRASTINI JURJEVA UL. (1RO)	SKEN MONT	35,00	30	UKC	2012.	
87. FEKALNA KANALIZACIJA VRBOVEC U ODVOJKU UL MIHELIČI III	SKEN MONT	36,00	30	korugirane	2012.	
88. PRODUŽETAK FEKALNE KANALIZACIJE U CELINAMA I desni odvojak	SKEN MONT	74,00	30	UKC	2012.	
	<b>FEKALNA KANALIZACIJA</b>	<b>UKUPNO</b>	<b>3841,09</b>			
89. OBORINSKA ODVODNJA U BUKOVJU	GABRIJEL KOP	60,00	30	bet. cijev	2012.	2013.
90. OBORINSKA ODVODNJA U POŽGAJEVOJ UL. MOLVICE (2RO)	KOMUNALAC	46,00	50	bet. cijev	2012.	
91. OBORINSKA ODVODNJA GRĐANJCI I KOSTANJEVEC PODVRŠKI (13 SLIVNIKA)	KOMUNALAC	396,00	30	bet. cijev	2012.	
92. OBORINSKA ODVODNJA U ODVOJKU FABEKI - KONŠČICA	KOMUNALAC	350,00	40	bet. cijev	2012.	
	<b>OBORINSKA KANALIZACIJA</b>	<b>UKUPNO</b>	<b>852,00</b>			
93. PRODUŽETAK KANALIZ. U PRAUNSPERFROVOJ UL. U SAMOBORU (1RO)	KOMUNALAC	24,00	30	UKC	2012.	
		<b>MJEŠOVITA KANALIZACIJA</b>	<b>UKUPNO</b>	<b>24,00</b>		
	<b>2012.</b>	<b>SVEUKUPNO</b>	<b>4717,09</b>			

Izvor podataka: Komunalac d.o.o. Samobor

Tablica 25. Odvodnja otpadnih voda u Samoboru 2013. g. - Distributivni vodovi

NAZIV GRAĐEVINA IZGRAĐENIH TIJEKOM 2013. god.	IZVOĐAČ RADOVA	DUŽINA kanala (metara)	PROFIL kanala cm	MATERIJAL	GODINA IZGRADNJE	
94. FEKALNA KANALIZACIJA U ODVOJKU KRMICE II	OZAS	52,13	40	poliester	2013.	
95. SKENDROVIČEV PUT, KRČ, BARAČEVA, POSAVSKA - DOMASLOVEC sek.kanal.	AMB GRADNJA	25,00	20	poliester	2012.	2013.
		536,00	30	poliester		
96. FEKALNA KANALIZACIJA MALA JAZBINA STRMA ULICA	SKEN MONT	21,00	30	UKC	2013.	
97. PRODUŽETAK KANALIZACIJE CVJETNO NASELJE III SAMOBOR	SKEN MONT	50,00	30	UKC	2013.	
98. PRODUŽETAK KANALIZACIJE U ULICI PODVRH	SKEN MONT	54,00	30	UKC	2013.	
99. FEKALNA KANALIZACIJA U ODV. LUKŠIĆ GRADNA	KOMUNALAC	40,60	30	UKC	2013.	
100. FEKALNA KANALIZACIJA U ODV. RIMAC GRADNA	KOMUNALAC	48,00	30	UKC	2013.	
101. PRIKLJUČAK KANALIZACIJE DRUŠTVENI DOM CELINE	KOMUNALAC	19,00	16	UKC	2013.	
102. KANALIZACIJA OTOK II ETAPA	BUBANJ NISK.	1384,88	40	poliester	2013.	
	<b>FEKALNA KANALIZACIJA</b>	<b>UKUPNO</b>	<b>2230,61</b>			
NAZIV GRAĐEVINA IZGRAĐENIH TIJEKOM 2013. god.	IZVOĐAČ RADOVA	DUŽINA kanala (metara)	PROFIL kanala cm	MATERIJAL	GODINA IZGRADNJE	
103. MJEŠOVITA KANAL. U LIJEVOM ODV. OKIČKE UL. U SAMOBORU	NAJ-POD	41	30	UKC	2013.	
104. PRODUŽETAK MJEŠOVITE KANALIZ. UL. VLADIMIRA KIRINA	INSTAL PROM	260	30	UKC	2013.	
	<b>MJEŠOVITA KANALIZACIJA</b>	<b>UKUPNO</b>	<b>301</b>			
105. OBORINSKA ODVODNJA PETKOV BREG	KOMUNALAC	65,00	30	bet. cijev	2013.	
106. OBORINSKA ODVODNJA KLAKE ODV. FABEKOVCI	KOMUNALAC	40,00	30	bet. cijev	2013.	
107. OBORINSKA ODVODNJA CELINE	GEORAD	660,00	50	bet. cijev	2013.	
	<b>OBORINSKA KANALIZACIJA</b>	<b>UKUPNO</b>	<b>765,00</b>			
	<b>2013.</b>	<b>SVEUKUPNO</b>	<b>3296,61</b>			

Izvor podataka: Komunalac d.o.o. Samobor

Tablica 26. Odvodnja otpadnih voda u Samoboru 2007. -2013. g. - Glavni vodovi

NAZIV GRAĐEVINA IZGRAĐENIH TIJEKOM 2007. - 2013.	IZVOĐAČ RADOVA	DUŽINA kanala (metara)	PROFIL kanala cm	MATERIJAL	GODINA IZGRADNJE	
106. PRIKLJUČAK KOLEKTORA STAROGRADSKA NA GAJEVU ULICU U SAMOBORU	SIGET	70,32	80	bet. cijev	2007.	
109. IZGRADNJA PRIJELAZA GOK-a PREKO KANALA GRADNA	VODOTEHNIKA	70,41	30	poliester	2007.	
110. KOLEKTOR STAROGRADSKA GAJEVA	SIGET	179,71	80	bet. cijev	2008.	2009.
		213,54	60	bet. cijev		
111. KANAL PERKOVČEVA - SVETONEDELJSKA U SAMOBORU (PRODUBLJENJE)	HVAR	307,90	120	bet. cijev	2010.	2011.
		310,00	100	bet. cijev		
	<b>GLAVNI VODOVI</b>	<b>UKUPNO</b>	<b>1151,88</b>			

Izvor podataka: Komunalac d.o.o. Samobor

### **Vodotoci**

Unutar granica Grada Samobora postoji veliki broj vodotokova.

Državnim planom za zaštitu voda (*Narodne novine br. 08/99*) određeno je "vrlo osjetljivo područje" (oznaka A u Prilogu D-2) u kojem je propisana I. kategorija vode, a obuhvaća navedene dijelove vodotoka odnosno područja:

- podzemne vode od korita rijeke Save do Betonske ceste u desnom savskom zaobalju,
- gorski potoci do naselja,
- vode u parku prirode Žumberak - Samoborsko gorje.

Rijeka Sava od granice s Republikom Slovenijom te potok Bregana nizvodno od istoimenog naselja trebaju biti II kategorija.

### **Zaštitna voda**

U skladu s Pravilnikom o utvrđivanju zona sanitarne zaštite izvorišta vode za piće (*Narodne novine br. 55/02, 66/11, 47/13*), donesene su sljedeće Odluke o zonama sanitarne zaštite izvorišta koje se u cijelosti ili samo djelomično nalaze na području Grada Samobora:

- Odluka o zonama sanitarne zaštite izvorišta Gornja Draga I, Gornja Draga II, Srednja Draga i Perlić Mlin (*Glasnik Zagrebačke županije br. 6/09*),
- Odluka o zonama sanitarne zaštite izvorišta Sopote I, Sopote II i Sopote III (*Glasnik Zagrebačke županije br. 6/09*),
- Odluka o zonama sanitarne zaštite izvorišta "Hrašće" (*Glasnik Zagrebačke županije br. 6/09*).

Za vodocrpilišta na području Grada Zagreba, a III. zona sanitarne zaštite djelomično ulazi na područje Grada Samobora donesena je:

- Odluka o zaštiti izvorišta Stara Loza, Sašnjak Žitnjak, Ivanja Reka, Petruševac, Zapruđe, Mala Mlaka (*Službeni glasnik Grada Zagreba br. 9/07*).

Za vodocrpilišta Strmec, Šibice, Bregana, Slapnica i Lipovec 2009. godine izrađeni su Prijedlozi Odluke o zaštiti navedenih izvorišta.

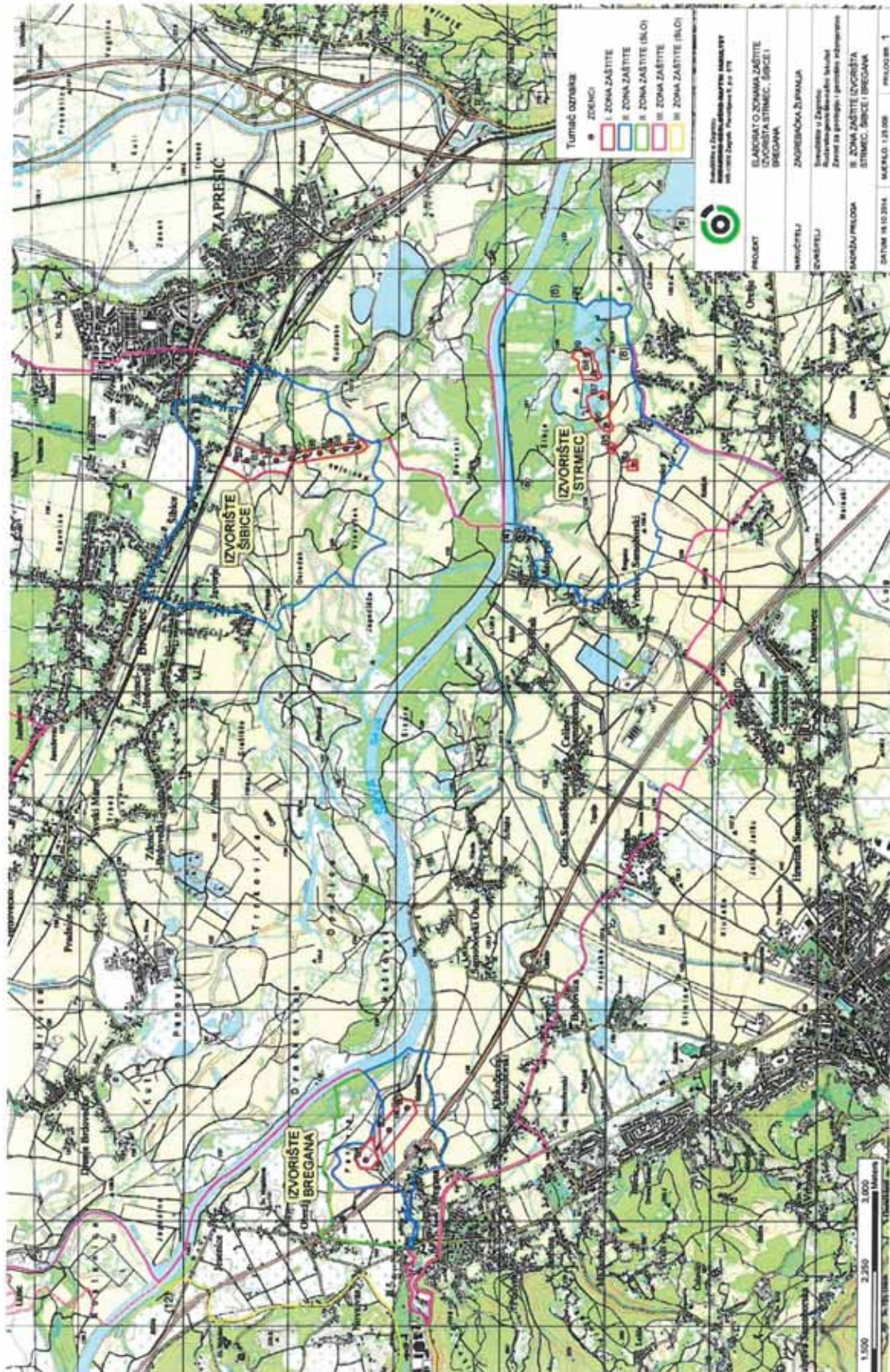
S obzirom da je na snazi novi Pravilnik o uvjetima za utvrđivanje zona sanitarne zaštite izvorišta (*Narodne novine br. 66/11, 47/13*), bilo je potrebno provesti usklađenje donesenih Odluka o zonama sanitarne zaštite izrađene na temelju ranijih propisa najkasnije do 31. prosinca 2014. godine. Za Odluke o zonama sanitarne zaštite donesene na temelju Pravilnika o utvrđivanju zona sanitarne zaštite izvorišta vode za piće usklađenje donesenih Odluka provodi se bez ponovnog izvođenja vodoistražnih radova i izrade elaborata zona sanitarne zaštite.

Izrađen je Nacrt odluke o zaštiti izvorišta Strmec, Šibice i Bregana te Nacrt odluke o zaštiti izvorišta Slapnica i Lipovec. Nacrti su izrađeni na osnovu elaborata izrađenog na Rudarsko- geološko- naftnom fakultetu u Zagrebu iz 2014.

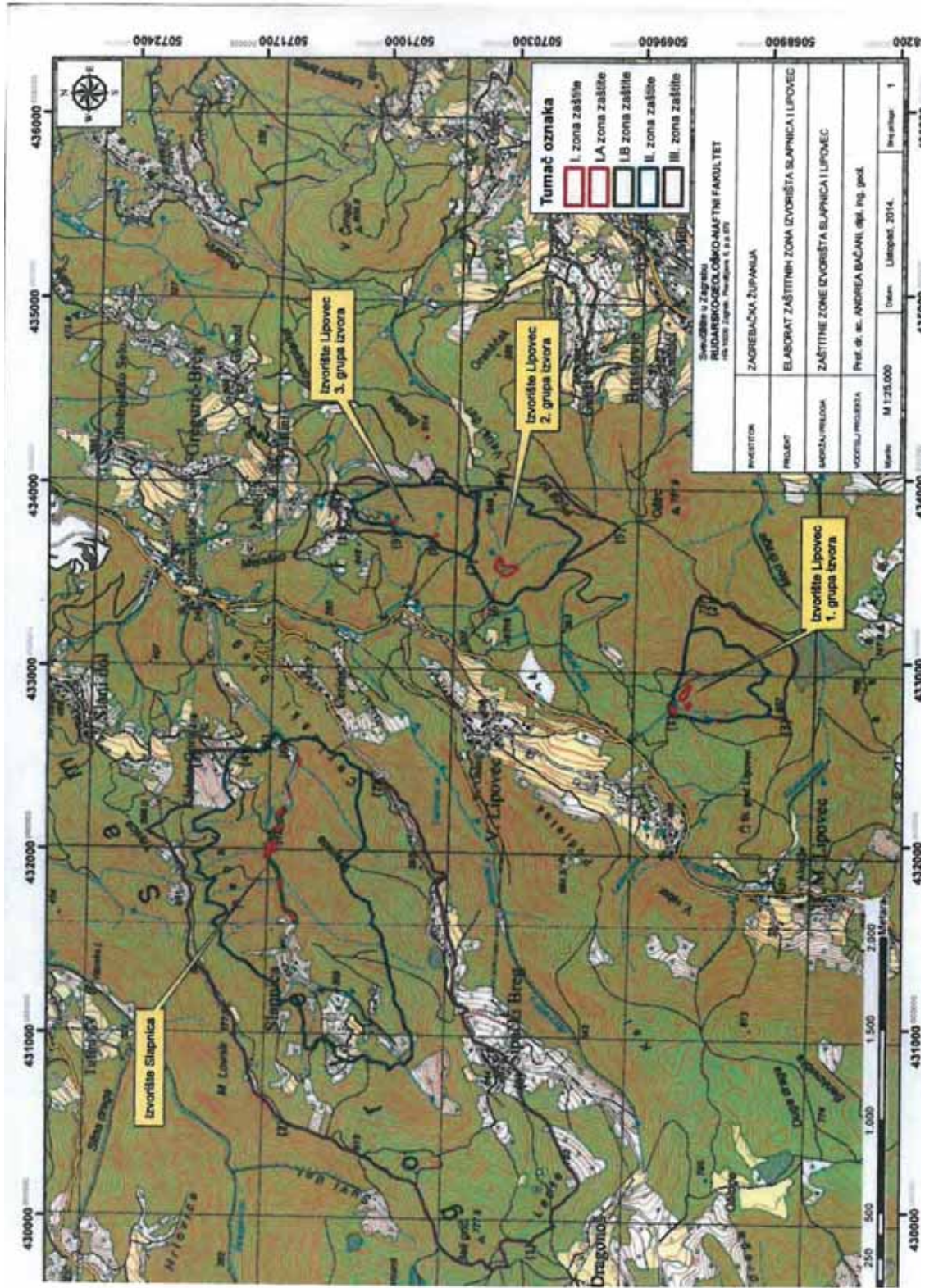
Na grafičkom prikazu su granice zaštite prema prijedlogu Oduke o zaštiti.

Područja ranjiva na nitrate (ranjiva područja) proglašena su na slivovima vodnih tijela opterećenih nitratima poljoprivrednog porijekla. Odlukom o određivanju ranjivih područja u Republici Hrvatskoj (*Narodne novine br. 130/12*) određene su općine i gradovi koje se nalaze unutar ranjivih područja, a među njima je i Grad Samobor. Na površini određenoj kao ranjivo područje potrebno je provesti pojačane mjere zaštite površinskih i podzemnih voda od onečišćenja nitratima poljoprivrednog porijekla.









### 4.3. Gospodarenje otpadom

Danas e otpad odvozi u Zagreb na Jakuševac.

Postojeći kapaciteti sustava gospodarenja otpadom u Gradu Samoboru su:

- pretovarna (transfer) stanica instalirana na lokaciji Trebež,
- reciklažno dvorište "Sajmište",
- brojni zeleni otoci za izdvojeno skupljanje komponenti otpada za recikliranje.

Grad Samobor je od 1968. godine odlagao komunalni otpad na odlagalištu Trebež kod Vrbovca. Odlagalište, odnosno prostor na kojem se nalazi odložen otpad, bio je lociran na katastarskoj čestici broj 1624. k.o. Vrbovec Samoborski. Ukupna površina odlagališta bila je 8 ha, a područje pod otpadom iznosilo je 43.792 m<sup>2</sup>.

U blizini odlagališta Trebež (2 km istočnije) naknadno je otvoreno vodocrpilište Strmec, te se prema Studiji utjecaja na okoliš vodocrpilišta Strmec odlagalište našlo u vodozaštitnom području – III. zoni zaštite, uz realnu opasnost od mogućnosti da otopljenjena onečišćenja kroz vodonosni sloj šljunka krenu nizvodno prema bunarima vodocrpilišta. Prve kuće u naselju Vrbovec udaljene su svega 400 metara od odlagališta.

Donesen je Detaljni plan uređenja sanacije Trebež (*Službene vijesti Grada Samobora br. 07/07 i 09/13 – ispravak*). Projektom sanacije odlagališta Trebež predviđeno je instaliranje pogona pretovarne stanice i sortirnice otpada, kako bi se stvorili uvjeti za odvajanje većih količina korisnog i problematičnog otpada od ostalog komunalnog otpada.

Odlagalište komunalnog otpada Trebež je zatvoren. Od tada komunalni otpad prikupljen na području Grada Samobora putem pretovarne stanice instalirane uz sam lokalitet odlagališta, gdje se otpad pretovaruje, odvozi se i odlaže na odlagalište komunalnog otpada Jakuševac – Prudinec u Zagrebu.

U IV. Izmjenama i dopunama Prostornog plana Zagrebačke županije (*Glasnik Zagrebačke županije br. 4/10*) određena je lokacija Županijskog centra za gospodarenje otpadom (ŽCGO) na području Grada Ivanič - Grada. Otpad s područja svih gradova i općina po ovom Planu bi se sakupljao u pretovarnim stanicama, dodatno razvrstavao i odvozio u ŽCGO.

Tablica 27. Podaci o odlagalištu otpada „Trebež“a

Naziv odlagališta	Grad	Naselje	Status operativnosti	Status sanacije	Procijenjene količine odloženog otpada (t)
Trebež	Samobor	Vrbovec Samoborski	Zatvoreno	Priprema	99.900

Izvor podataka : Agencija za zaštitu okoliša

Na teritoriju Grada Samobora zbrinjavanje otpada vrši tvrtka trgovačko društvo Komunalac d.o.o. iz Samobora. Dnevno se prikupi i deponira cca. 35 tona kućnog otpada.

Za izdvojeno skupljanje komponenti otpada za recikliranje koriste se namjenski kontejneri (za papir, staklo, PET - ambalaža i metalna ambalaža). Za potrebe gospodarenja korisnim vrstama otpada kao i otpada koji nije predviđen za trajno zbrinjavanje na odlagalištu otvoreno je reciklažno dvorište na lokaciji Sajmište.

Na području Grada Samobora ilegalno odlaganje otpada je tijekom posljednjih godina svedeno na minimalnu mjeru akcijama i zahvatima poduzetim od strane Gradske uprave (informiranje javnosti, kontinuirana sanacija i nadziranje postojećih ilegalnih odlagališta), tvrtke Komunalac d.o.o., te lokalnih nevladinih organizacija. Značajnije lokacije otpadom onečišćenog tla dane su u tablici 29. Osim navedenih lokacija sa značajnijim onečišćenjima, na području Grada Samobora nalaze se stotinjak manjih divljih deponija. Velike probleme stvara nelegalni odvoz otpada u šljunčare Vrbovec Samoborski, Savršćak i Otok. Komunalni redari su nekoliko puta intervenirali i obavijestili inspekciju zaštite okoliša.

**Tablica 28. Značajnije lokacije divljih odlagališta otpada na području Grada Samobora**

Naselje	Površina (duljina x širina u m)	Procijenjene količine otpada (m <sup>3</sup> )
Celine	200 x 100	300
Gradna	100 x 10	250
Mala Rakovica	1500 x 5	150
Mala Rakovica	100 x 50	700

Izvor podataka: Plan gospodarenja otpadom za Grad Samobor u razdoblju od 2010. - 2017. godine  
(Službene vijesti Grada Samobora br. 07/10)

## 5. ZAŠTITA I KORIŠTENJE DIJELOVA PROSTORA OD POSEBNOG ZNAČAJA

### 5.1. Zaštićeni dijelovi prirode

Na prostoru Grada Samobora nalaze se sljedeći *Zakonom o zaštiti prirode (Narodne novine br. 80/13)* zaštićeni dijelovi prirode: 10375,21 ha\*\* - 11026,20

**Tablica 29. Zaštićene prirodne vrijednosti na području Grada Samobora**

Kategorija zaštićenog područja	Naziv zaštićenog područja	Općina / Grad	Površina (ha)	Površina u Zagrebačkoj županiji	Datum zaštite
Posebni rezervat - botanički	Brežuljak kod Smerovišća	Samobor	3,00	3,00	1963
Posebni rezervat - Šumske vegetacije	Japetić	Samobor			1975
Posebni rezervat - ornitološki	Strmec - Sava	Sveta Nedelja, Samobor	287,00	287,00	1970.
Park šuma	Tepec - Palačnik	Samobor	350,15	350,15	1970.
	Stražnik	Samobor			1970.
	Okić-grad	Samobor	6,60	6,60	1970.
Spomenik prirode geomorfološki	Otruševačka spilja	Samobor	-	-	1974.
Spomenik parkovne arhitekture / pojedinačno stablo	Park u Langovoj 39	Samobor	0,60	0,60	1962.
	Lug Samoborski - park oko dvorca	Samobor	6,80	6,80	1948.
	Park Bistrac	Samobor	2,00	2,00	1969.
	Park Mojmir	Samobor	1,01	1,01	1976. 2011..
	Tisa	Samobor	-	-	1963.
Park prirode	Žumberak-Samoborsko gojje	Samobor, Krašić, Žumberak, Jastrebarsko, Klinča Sela	33 300 - na prostoru Grada Samobora 10.361 ha	26 031,33	1999.

Izvor podataka: JU Zeleni prsten Zagrebačke županije, Javna ustanova za upravljanje zaštićenim područjima i drugim zaštićenim prirodnim vrijednostima na području Zagrebačke županije

**Tablica 30. Natura 2000**

HR 2001178	Vugrinova špilja	Grad Samobor	16,89 ha
HR 2000586	Žumberak - Samoborsko gorje	Gradovi Samobor i Jastrebarsko, općine Žumberak, Krašić i Klinča Sela	34 119,96 ha na prostoru Grada Samobora 10.361 ha
HR 2001503	potok Bregana	Grad Samobor	0,78 ha

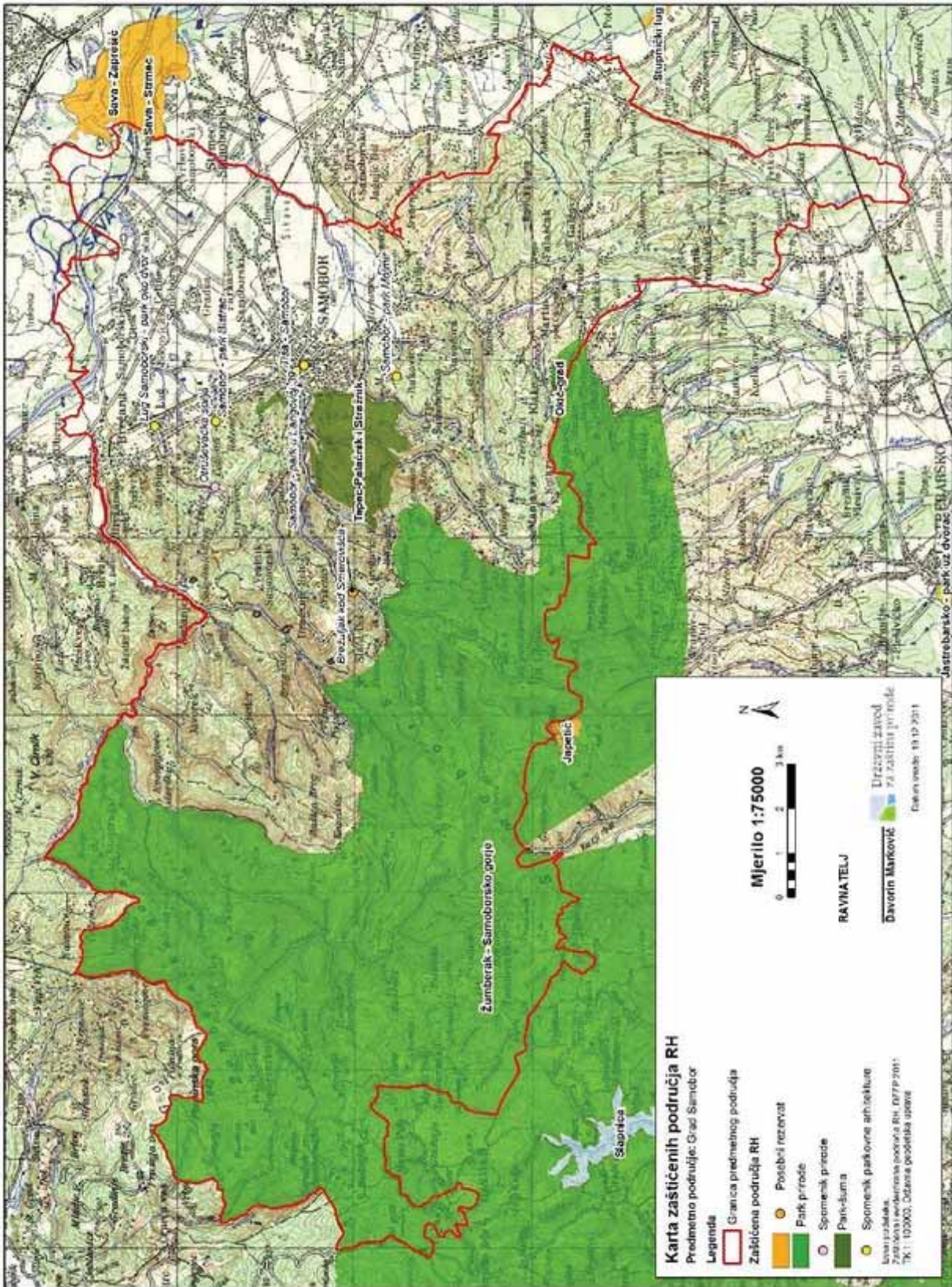
Izvor podataka: JU Zeleni prsten Zagrebačke županije, Javna ustanova za upravljanje zaštićenim područjima i drugim zaštićenim prirodnim vrijednostima na području Zagrebačke županije

**Tablica 31. Dijelovi prirode koji se štite Prostornim planom Zagrebačke županije**

Br.	Kategorija – Naziv	Općina – Grad
1	Priobalje rijeke Save	Brdovec, Zaprešić, Samobor, Sv. Nedelja
2	Padine Nedeljskog brega i Nedeljsko polje	Samobor, Sveta Nedelja
3	Područje potoka Bistraca i jezera Bobovica	Samobor
4	Krški plato "Medjame"	Samobor

Izvor podataka: JU Zeleni prsten Zagrebačke županije, Javna ustanova za upravljanje zaštićenim područjima i drugim zaštićenim prirodnim vrijednostima na području Zagrebačke županije





Kartogram 16. Karta zaštićenih područja na području Grada Samobora  
 Izvor podataka: DZZP

Prema podacima Javne ustanove za upravljanje zaštićenim područjima i drugim zaštićenim prirodnim vrijednostima na području Zagrebačke županije ocjena stanja je da sva zaštićena područja u smislu Zakona o zaštiti prirode (*Narodne novine br. 80/13*) na području Grada Samobora kojima ona upravlja sadrže obilježja zbog kojih su zaštićena.

Zaštićenim područjima koja se nalaze na području Parka prirode Žumberak – Samoborsko gorje upravlja Javna ustanova Park prirode Žumberak - Samoborsko gorje.

## 5.2. Nacionalna ekološka mreža

Pored navedenih dijelova prirode koji se zbog svojih karakteristika štite bilo temeljem Zakona o zaštiti prirode bilo odredbama Prostornog plana Zagrebačke županije, na prostoru Grada nalaze se još i dijelovi prirode koji pripadaju Nacionalnoj ekološkoj mreži i to:

### **Područja važna za divlje svojte i stanišne tipove:**

- Bužasta školja
- Grgosova špilja
- Jama kod Katuna
- Špilja Grabovnik
- Špilja Mikulićka
- Špilja u Borutki iza Ušivaka
- Špilja Vrelo pod Strašnim stranama
- Samoborsko gorje - Ludvić potok
- Samobor - Palačnik
- Samoborsko gorje - Višnjevci
- Kumićevac - livade
- Stojdraga i Vlaški gaj - livade
- Žumberak Samoborsko gorje
- Dolina potoka Slapnica
- Japetić
- Židovske kuće
- Ludvić potok - izvor
- Sava - kod Zaprešića
- Savršćak - šljunčare
- Smerovišće
- Sava
- Sava - Podsused

U tablicama 32. i 33. detaljno je dan popis područja ekološke mreže, a u tablici 33. popis Smjernica za mjere zaštite područja Ekološke mreže RH propisane Uredbom o ekološkoj mreži (*Narodne novine br. 124/13*). Provedba Smjernica za mjere zaštite osigurava postizanje i održavanje povoljnog stanja ciljeva očuvanja svakog područja ekološke mreže. Područja važna za divlje svojte i stanišne tipove koja su uz šifru područja označena s #, kao i sva međunarodno važna područja za ptice, predstavljaju potencijalna područja NATURA 2000.

Tablica 32. Područja ekološke mreže – Važna područja za divlje svojte i stanišne tipove

Šifra i naziv područja HR2000213 Bužasta školja	Ciljevi očuvanja			Smjernice za mjere zaštite 6000
	<i>NKS šifra</i> H.1.	<i>NATURA</i> 8310	<i>Stanišni tip</i> Kraške špilje i jame	
Šifra i naziv područja HR2000223 Grgosova špilja	Ciljevi očuvanja			Smjernice za mjere zaštite 6000
	<i>NKS šifra</i> H.1.	<i>NATURA</i> 8310	<i>Stanišni tip</i> Kraške špilje i jame	
Šifra i naziv područja HR2000240 Jama kod Katuna	Ciljevi očuvanja			Smjernice za mjere zaštite 6000
	<i>NKS šifra</i> H.1.	<i>NATURA</i> 8310	<i>Stanišni tip</i> Kraške špilje i jame	
Šifra i naziv područja HR2000341 Špilja Grabovnik	Ciljevi očuvanja			Smjernice za mjere zaštite 6000
	<i>NKS šifra</i> H.1.	<i>NATURA</i> 8310	<i>Stanišni tip</i> Kraške špilje i jame	
Šifra i naziv područja HR2000344 Špilja Mikulička	Ciljevi očuvanja			Smjernice za mjere zaštite 6000
	<i>NKS šifra</i> H.1.	<i>NATURA</i> 8310	<i>Stanišni tip</i> Kraške špilje i jame	
Šifra i naziv područja HR2000347 Špilja u Borutki iza Ušivaka	Ciljevi očuvanja			Smjernice za mjere zaštite 6000
	<i>NKS šifra</i> H.1.	<i>NATURA</i> 8310	<i>Stanišni tip</i> Kraške špilje i jame	
Šifra i naziv područja HR2000348 Špilja Vrelo pod Strašnim stranama	Ciljevi očuvanja			Smjernice za mjere zaštite 6000
	<i>NKS šifra</i> H.1.	<i>NATURA</i> 8310	<i>Stanišni tip</i> Kraške špilje i jame	
Šifra i naziv područja # HR2000502 *	Ciljevi očuvanja			Smjernice za mjere zaštite 121; 126; 128
Samoborsko gorje - Ludvić potok	<i>NKS šifra</i> E.4.2.2.	<i>NATURA</i> 9110	<i>Stanišni tip</i> Šuma bukve s rebračom	
Šifra i naziv	Ciljevi očuvanja			Smjernice za



<b>područja</b>				<b>mjere zaštite</b>
# HR2000503 *				121; 126; 128
Samobor – Palačnik				
	<b>NKS šifra</b>	<b>NATURA</b>	<b>Stanišni tip</b>	
	E.4.6.1.	91K0	Stanišni tip	
<b>Šifra i naziv područja</b>	<b>Ciljevi očuvanja</b>			<b>Smjernice za mjere zaštite</b>
# HR2000507 *				17
Samoborsko gorje – Višnjevec				
	<b>NKS šifra</b>	<b>NATURA</b>	<b>Stanišni tip</b>	
	E.4.6.1.	91K0	Šuma bukve i crnoga graba	
<b>Šifra i naziv područja</b>	<b>Ciljevi očuvanja</b>			<b>Smjernice za mjere zaštite</b>
HR2000540	ugrožene gljive travnjačkih staništa			18; 26; 30; 115 - 118
Kumičevac – livade				
<b>Šifra i naziv područja</b>	<b>Ciljevi očuvanja</b>			<b>Smjernice za mjere zaštite</b>
HR2000541	ugrožene gljive travnjačkih staništa			18; 26; 30; 115 - 118
Stojdraga i Vlaški gaj – livade				
<b>Šifra i naziv područja</b>	<b>Ciljevi očuvanja</b>			<b>Smjernice za mjere zaštite</b>
# HR2000586 *	ugrožene gljive travnjačkih staništa			18; 30; 115 - 118; 121;
Žumberak Samoborsko gorje				
	ostale divlje svojte ugrožene na europskoj i nacionalnoj razini			123; 126; 127; 128;
	crnkasta sasa		Pulsatilla pratensis ssp. nigricans	129; E.7.4.3.-17;
	gospina papučica		Cypripedium calceolus	Ostalo: park prirode; održavati travnjačka staništa
	žuti mukač		Bombina variegata	
	crni daždevnjak		Salamandra atra	
	veliki planinski vodenjak		Triturus carnifex	
	gorski plavac		Maculinea rebeli	
	šumski bijelac		Leptidea morsei	
	potočni rak		Austropotamobius torrentium	
	<b>NKS šifra</b>	<b>NATURA</b>	<b>Stanišni tip</b>	
	E.7.4.3.	91R0	Šuma crnoga graba s omelikom	
	E.4.2.1.	9110	Šuma bukve s bjelkastom bekicom	
	E.3.5.3.		Mješovita šuma i šikara medunca i crnoga graba	
	E.3.2.6.	9110	Šuma breze s bujadi	
		6520	Brdske košanice	

	C.3.4.2.1.	6230*	(Alchemillo-Trisetetum) Travnjak trave tvrdače Suhi kontinentalni travnjaci 6210 (Festuco- Brometea)
		6210	
	C.3.4.1.1.	4030	Europske suhe vrištine
	E.4.5.1.	91K0	Šuma bukve s velikom mrtvom koprivom
	E.3.1.5.	91L0	Šuma hrasta kitnjaka i običnog graba
	C.3.3.1.1.		Travnjaci uspravnog ovsika i srednjeg trpuca
<b>Šifra i naziv područja</b> HR2000587 Dolina potoka Slapnica	<b>Ciljevi očuvanja</b> potočna pastrva		<b>Smjernice za mjere zaštite</b> 5; 100 - 107
	<b>NKS šifra</b>	<b>NATURA</b>	<b>Stanišni tip</b> Vodena staništa Kanjonska dolina Krška vrela
<b>Šifra i naziv područja</b> # HR2000588 *	<b>Ciljevi očuvanja</b>		<b>Smjernice za mjere zaštite</b> 121; 124; 126; 127; 128
Japetić	<b>NKS šifra</b>	<b>NATURA</b>	<b>Stanišni tip</b> Šuma bukve s velikom mrtvom koprivom
	E.4.5.1.	91K0	
<b>Šifra i naziv područja</b> # HR2000760 *	<b>Ciljevi očuvanja</b>		<b>Smjernice za mjere zaštite</b> 6000
Židovske kuće			Leptodirus hochenwarti
<b>Šifra i naziv područja</b> HR2000969	<b>Ciljevi očuvanja</b>		<b>Smjernice za mjere zaštite</b> 26; 30; 100 - 104; 116; 119; Ostalo: održavati staništa
Ludvić potok – izvor	<b>NKS šifra</b>	<b>NATURA</b>	<b>Stanišni tip</b> Bazofilni cretovi (niski cretovi)
	C.1.1.1.	7230	
<b>Šifra i naziv područja</b> # HR2001032 *	<b>Ciljevi očuvanja</b>		<b>Smjernice za mjere zaštite</b> 101-103; 107; 112
Sava - kod Zaprešića	<b>NKS šifra</b>	<b>NATURA</b>	<b>Stanišni tip</b> Zajednice ladoleža uz riječne tokove Hidrofilni rubovi visokih zeleni uz rijeke i šume
	I.1.5.4.	6430	



			(Convolvulion sepil, Filipendulion, Senecion fluviatilis)
<b>Šifra i naziv područja</b> # HR2001033 * Savršćak - šljunčare	<b>Ciljevi očuvanja</b>		<b>Smjernice za mjere zaštite</b> 100 - 104; 107
	<b>NKS šifra</b>	<b>NATURA</b>	<b>Stanišni tip</b>
		3130	Amfibijska staništa Isoeto – Nanojuncetea
		3140	Vode bogate bazama s dnom obraslim parožinama (Characeae)
<b>Šifra i naziv područja</b> HR2001087	<b>Ciljevi očuvanja</b> brdska gromotulja		<b>Smjernice za mjere zaštite</b> Ostalo: botanički rezervat
<b>Smerovišće</b>	mala sapunika		Saponaria bellidifolia
<b>Šifra i naziv područja</b> # HR2001116 * Sava	<b>Ciljevi očuvanja</b> tankorepa krkušā plotica gavcica veliki vijun riječni rak ukrajinska paklara bolen bjeloperajna krkušā Keslerova krkušā veliki vretenac blistavac sabljarka vijun zlatna nežica prugasti balavac mali vretenac nosara velika pliska		<b>Smjernice za mjere zaštite</b> 5; 10; 100 - 107; 109 – 112
	<b>NKS šifra</b>	<b>NATURA</b>	<b>Stanišni tip</b>
	E.1.	91E0*	Priobalne poplavne šume vrba i topola
	A.2.7.1.1.	3150	Prirodna eutrofna jezera s vegetacijom Hydrocharition ili Magnopotamion Neobrasle šljuncane riječne obale (sprudovi)
<b>Šifra i naziv područja</b>	<b>Ciljevi očuvanja</b>		<b>Smjernice za mjere zaštite</b>

HR2001121	ugrožene gljive močvarnih staništa i sprudova		100 - 106; Ostalo:
	Sava - Podsused	ptice močvarice	ornitološki rezervat
	<b>NKS šifra</b>	<b>NATURA</b>	<b>Stanišni tip</b>
	E.1.	91E0*	Priobalne poplavne šume vrba i topola
		3130	Amfibijska staništa Isoeto - Nanojuncetalia

Izvor podataka: DZZP

Tablica 33. Smjernice za mjere zaštite za područja ekološke mreže

broj	Smjernice za mjere zaštite za područja ekološke mreže
1	Osigurati poticaje šaranskim ribnjacima za očuvanje ornitološke vrijednosti
2	U pravilu zadržati razinu vode potrebnu za biološki minimum i očuvati stanište
3	Provoditi mjere očuvanja biološke raznolikosti u šumama (P~)
4	Pažljivo provoditi melioraciju
5	Pažljivo provoditi regulaciju vodotoka
6	Revitalizirati vlažna staništa uz rijeke
7	Regulirati lov i sprječavati krivolov
8	Ograničiti širenje područja pod intenzivnim poljodjelstvom
9	Osigurati poticaje za tradicionalno poljodjelstvo i stočarstvo
10	Osigurati pročišćavanje otpadnih voda
11	Pažljivo provoditi turističko rekreativne aktivnosti
12	Restaurirati vlažne travnjake
13	Prilagoditi rad HE zbog ublažavanja velikih dnevnih kolebanja vodostaja
14	Restaurirati stepske travnjake i reintroducirati stepske vrste
15	Održavati pašnjake
16	Očuvati seoske mozaične krajobrazne
17	Moguće je provoditi šumske zahvate uključujući i sanitarnu sječu uz posebno dopuštenje Ministarstva zaduženog za zaštitu prirode
18	Sprječavati zaraštavanje travnjaka
19	Osigurati poticaje za načine košnje koji ne ugrožavaju kosce ( <i>Crex crex</i> )
20	Zabrana penjanja na liticama na kojima se gnijezde značajne vrste
21	Zaštiti područje temeljem Zakona o zaštiti prirode
22	Kontrolirati ili ograničiti gradnju objekata i lučica na muljevitim i pjeskovitim morskim obalama
23	Sprječavati nasipavanje i betonizaciju obala
24	Osigurati poticaje solanama za očuvanje ornitološke vrijednosti
25	Ograničiti sidrenje
26	Svršishodna i opravdana prenamjena zemljišta
27	Pažljivo planirati izgradnju visokih objekata (osobito dalekovoda i vjetroelektrana)
28	Prilagoditi ribolov i sprječavati prelov ribe
29	Određiti kapacitet posjećivanja područja
30	Osigurati poticaje za očuvanje biološke raznolikosti (POP)
31	Regulirati akvakulturu
32	Regulirati ribolov povlačnim ribolovnim alatima
33	Zaštiti područje u kategoriji posebnog rezervata

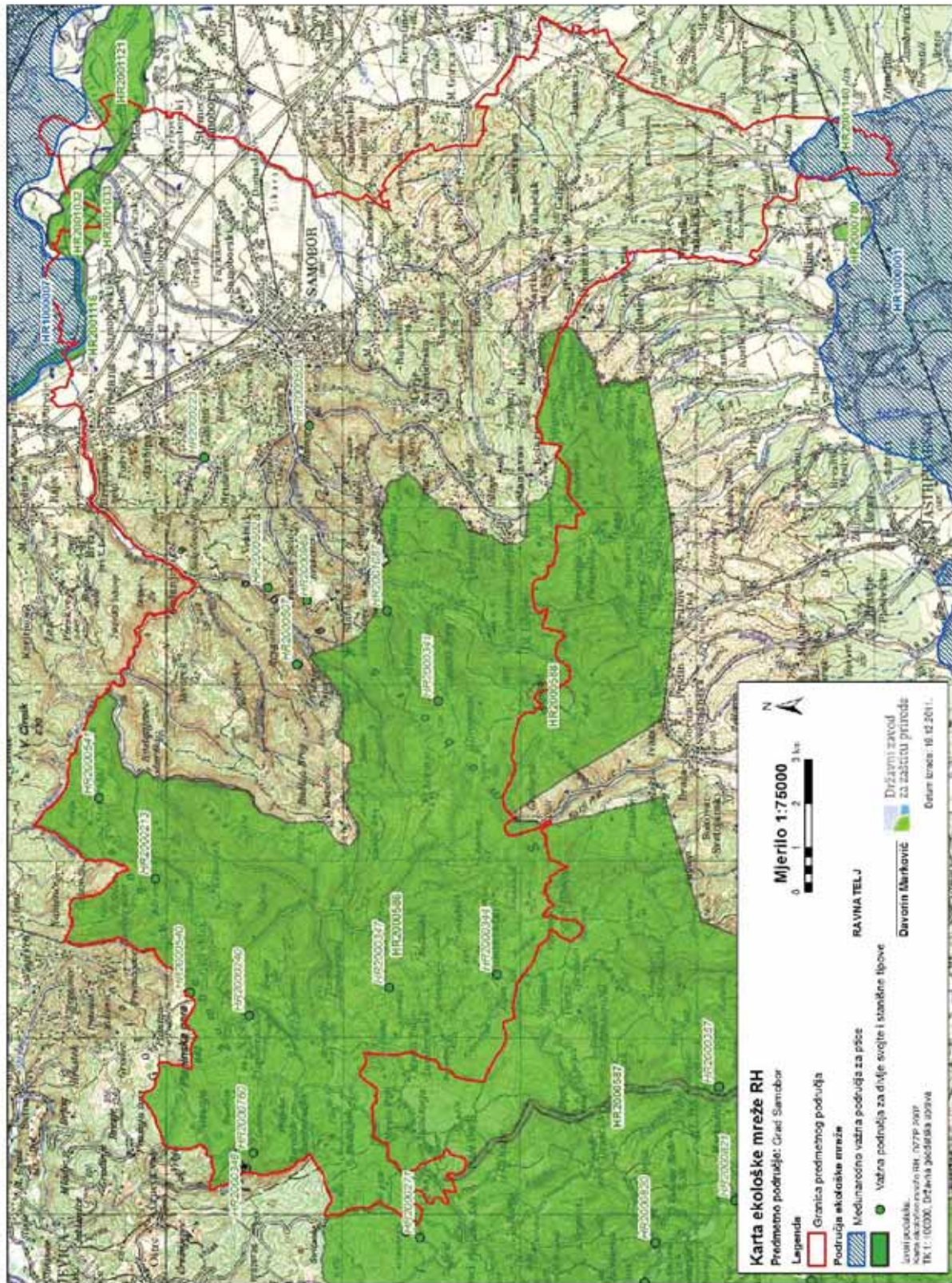
	Smjernice za mjere zaštite u svrhu očuvanja stanišnih tipova, propisanih Pravilnikom o vrstama stanišnih tipova, karti staništa, ugroženim i rijetkim stanišnim tipovima te o mjerama za očuvanje stanišnih tipova
1000	<b>A. Površinske kopnene vode i močvarna staništa</b>
100	Očuvati vodena i močvarna staništa u što prirodnijem stanju, a prema potrebi izvršiti revitalizaciju
101	Osigurati povoljnu količinu vode u vodenim i močvarnim staništima koja je nužna za opstanak staništa i njihovih značajnih bioloških vrsta
102	Očuvati povoljna fizikalno-kemijska svojstva vode ili ih poboljšati, ukoliko su nepovoljna za opstanak staništa i njihovih značajnih bioloških vrsta
103	Održavati povoljni režim voda za očuvanje močvarnih staništa
104	Očuvati povoljni sastav mineralnih i hranjivih tvari u vodi i tlu močvarnih staništa
105	Očuvati raznolikost staništa na vodotocima (neutvrđene obale, sprudovi, brzaci, slapovi i dr.) i povoljnu dinamiku voda (meandriranje, prenošenje i odlaganje nanosa, povremeno prirodno poplavljanje rukavaca i dr.)
106	Očuvati povezanost vodnoga toka

broj	Smjernice za mjere zaštite za područja ekološke mreže
107	Očuvati biološke vrste značajne za stanišni tip; ne unositi strane (alohtone) vrste i genetski modificirane organizme
108	Sprječavati zaraštavanje preostalih malih močvarnih staništa u priobalju
109	Izbjegavati regulaciju vodotoka i promjene vodnog režima vodenih i močvarnih staništa ukoliko to nije neophodno za zaštitu života ljudi i naselja
110	U zaštiti od štetnog djelovanja voda dati prednost korištenju prirodnih retencija i vodotoka kao prostora za zadržavanje poplavnih voda odnosno njihovu odvodnju
111	Vađenje šljunka provoditi na povišenim terasama ili u neaktivnom poplavnom području a izbjegavati vađenje šljunka u aktivnim riječnim koritima i poplavnim ravnicama
112	Ne iskorištavati sedimente iz riječnih sprudova
2000	<b>B. Neobrasle i slabo obrasle kopnene površine</b>
113	Očuvati povoljnu strukturu i konfiguraciju te dopustiti prirodne procese, uključujući eroziju
114	Očuvati biološke vrste značajne za stanišni tip; ne unositi strane (alohtone) vrste i genetski modificirane organizme
3000	<b>C-D. Travnjaci, cretovi, visoke zeleni i šikare</b>
115	Gospodariti travnjacima putem ispaše i režimom košnje, prilagođenim stanišnom tipu, uz prihvatljivo korištenje sredstava za zaštitu bilja i mineralnih gnojiva
116	Očuvati biološke vrste značajne za stanišni tip; ne unositi strane (alohtone) vrste i genetski modificirane organizme
117	Očuvati povoljni omjer između travnjaka i šikare, uključujući i sprječavanje procesa sukcesije (sprječavanje zaraštavanja travnjaka i cretova i dr.)
118	Očuvati povoljnu nisku razinu vrijednosti mineralnih tvari u tlima suhih i vlažnih travnjaka
119	Očuvati povoljni vodni režim, uključujući visoku razinu podzemne vode na područjima cretova, vlažnih travnjaka i zajednica visokih zeleni
120	Poticati oživljavanje ekstenzivnog stočarstva u brdskim, planinskim, otočnim i primorskim travnjačkim područjima
4000	<b>E. Šume</b>
121	Gospodarenje šumama provoditi sukladno načelima certifikacije šuma
122	Prilikom dovršnoga sijeka većih šumskih površina, gdje god je to moguće i prikladno, ostavljati manje neposječene površine
123	U gospodarenju šumama očuvati u najvećoj mjeri šumske čistine (livade, pašnjaci i dr.) i šumske rubove
124	U gospodarenju šumama osigurati produljenje sječive zrelosti zavičajnih vrsta drveća s obzirom na fiziološki vijek pojedine vrste i zdravstveno stanje šumske zajednice
125	U gospodarenju šumama izbjegavati uporabu kemijskih sredstava za zaštitu bilja i bioloških kontrolnih sredstava ("control agents"); ne koristiti genetski modificirane organizme
126	Očuvati biološke vrste značajne za stanišni tip; ne unositi strane (alohtone) vrste i genetski modificirane organizme
127	U svim šumama osigurati stalan postotak zrelih, starih i suhih (stojećih i oborenih) stabala, osobito stabala s dupljama
128	U gospodarenju šumama osigurati prikladnu brigu za očuvanje ugroženih i rijetkih divljih svojti te sustavno praćenje njihova stanja (monitoring)
129	Pošumljavanje, gdje to dopuštaju uvjeti staništa, obavljati autohtonim vrstama drveća u sastavu koji odražava prirodni sastav, koristeći prirodni metode; pošumljavanje nešumskih površina obavljati samo gdje je opravdano uz uvjet da se ne ugrožavaju ugroženi i rijetki nešumski stanišni tipovi
6000	<b>F. Podzemlje</b>
137	Očuvati biološke vrste značajne za stanišni tip; ne unositi strane (alohtone) vrste i genetski modificirane organizme
138	Očuvati sigovine, živi svijet speleoloških objekata, fosilne, arheološke i druge nalaze
139	Ne mijenjati stanišne uvjete u speleološkim objektima, njihovom nadzemlju i neposrednoj blizini
140	Sanirati izvore onečišćenja koji ugrožavaju nadzemne i podzemne krške vode
141	Sanirati odlagališta otpada na slivnim područjima speleoloških objekata
142	Očuvati povoljne uvjete (tama, vlažnost, prozračnost) i mir (bez posjeta i drugih ljudskih utjecaja) u speleološkim objektima
143	Očuvati povoljne fizikalne i kemijske uvjete, količinu vode i vodni režim ili ih poboljšati ako su nepovoljni

Izvor podataka: DZZP



Kartogram 17. Karta ekološke mreže na području Grada Samobora



Izvor podataka: DZZP

### 5.3. Područja potencijalnih prirodnih i drugih nesreća

Za područje Zagrebačke županije izrađeni su:

- Procjena ugroženosti stanovništva, materijalnih i kulturnih dobara i okoliša od katastrofa i velikih nesreća na području Zagrebačke županije (*Glasnik Zagrebačke županije br. 19/2011*);
- Plan zaštite i spašavanja Zagrebačke županije (*Glasnik Zagrebačke županije br. 36/2011*);
- Plan civilne zaštite Zagrebačke županije (*Glasnik Zagrebačke županije br.36/2011*);
- Procjena ugroženosti od požara i tehnološke eksplozije za Zagrebačku županiju (*Glasnik Zagrebačke županije br. 31-III/2012*);
- Plan zaštite od požara za Zagrebačku županiju (*Glasnik Zagrebačke županije br. 31-III/2012*).

#### 5.3.1. Zaštita od voda

Grad Samobor pripada vodnom području sliva rijeke Save. Na tom području površinske vode od državnih (međudržavnih) vodotoka čine vode rijeka:

- Save,
- Bregane te
- niz bujica sa Samoborskog gorja čiji režim otjecanja može također izazvati pojavu značajnih poplava.

Tok rijeke Save karakterizira potpuno nebranjeni dio desne obale koji se nalazi uzvodno na prostoru Grada Samobora. Uz desnu obalu rijeke Save do gradnje zaštitnog nasipa na desnoj obali Save od poplavesu bila ugrožena naselja Vrbovec Samoborski, Medsave, Savršćak, Celine Samoborske i Samoborski Otok.

Desna obala Bregane kao dio međudržavnog vodotoka plavljena je (uzvodno od mjesta Bregana) svake 4–5 godine, a s obzirom da na ovom potezu nije izgrađen obrambeni nasip nastanak poplave ugrožava naselje Grdanjce te postojeće poljoprivredno zemljište uz obalu.

Bujice Samoborskog gorja čini rijeka Bregana u slivu rijeke Gradne koja direktno ugrožava urbano područje Grada Samobora. Naime kapacitet korita rijeke Gradna centar grada iznosi oko 40 m<sup>3</sup>/s dok je 100-godišnja velika voda u iznosu od cca 80 m<sup>3</sup>/s, što ima za posljedicu plavljenje nižih dijelova grada svakih 20–25 godina. Za zaštitu od poplava navedenog bujičnog vodotoka planira se izgradnja retencija na 4 lokacije. Potok Rakovica također predstavlja moguću opasnost za pojavu bujičnog vodotoka koji može ugroziti nizinske (nenaseljene) dijelove uzvodno od betonske ceste, te potok Konščicu koji može ugroziti školu u Svetom Martinu pod Okićem.

Nužno je što žurnije, u suradnji s Hrvatskim vodama pristupiti uređenju i rekonstrukciji već postojećih nasipa, izgradnji novih te uređenju prirodnih retencija.

Područje Grada Samobora pripada pod Vodnogospodarski odjel za slivno područje Grada Zagreba. Sustav obrane od poplava na području djelovanja VGO-a Zagreb dio je sustava obrane od poplava Srednjeg Posavlja, a odnosi se na rijeku Savu i pritoke: Sutlu, Krapinu, Breganu i Kupu. Kao takav prihvaćen je i razrađen u Vodnogospodarskoj osnovi Grada Zagreba, Samobora i Sesveta iz 1981. godine kao i obrana od poplava bujičnih voda Medvednice, Samoborskog gorja i Vukomeričkih gorica (HRVATSKE VODE, 2009.).



Za hidroelektranu Zaprešić (radni naziv HE Podsused) treba odrediti područje prostiranja vodnog vala u slučaju rušenja nasipa akumulacije hidroelektrane ili rušenja brane. Izgrađen je nasip na desnoj obali Save koji štiti naselja Medsave i Otok od visokih voda Save.

### **5.3.2. Zaštita tla**

Prema podacima iz Prostornog plana uređenja Grada Samobora jugoistočni dio Grada Samobora je područje pojačane erozije sa nizom aktivnih ili mogućih klizišta ili odrona. Klizišta se stalno saniraju, no uslijed ljudskog i prirodnog djelovanja pojavljuju se i nova. Navedena klizišta uglavnom ne ugrožavaju stanovništvo, a moguće su štete na prometnicama i imovini. To se vidjelo i 2014. godine kada su se aktivirala brojna klizišta i pričinjena materijalna šteta.

### **5.3.3. Zaštita od požara**

Protupožarna zaštita provodi se kroz osiguranje protupožarnih - vatrogasnih puteva sa omogućavanjem pristupa u sva područja. Drugu mjeru zaštite treba ostvariti kroz izgradnju hidrantske protupožarne mreže, a posebno u sklopu pojedinog gospodarskog subjekta sa većim požarnim potencijalom.

Građevine, građevinski dijelovi i prostori, razvrstavaju se temeljem Zakona o zaštiti od požara (*Narodne novine br. 92/10*) u četiri kategorije ugroženosti od požara. Kategorija ugroženosti od požara ovisi o tehnološkom procesu koji se u njima odvija, vrsti materijala koji se u njima proizvodi, prerađuje ili uskladišćuje, vrsti biljnog pokrova te vrsti materijala upotrebljenog za izgradnju i njena značaja. Pravilnik o razvrstavanju građevina u skupine po zahtjevanosti mjera zaštite od požara (*Narodne novine br. 56/12*) svrstao je građevine i prostore u kategorije ugroženosti. Istim Pravilnikom propisano je da pravne osobe vlasnici, odnosno korisnici građevina ili prostora razvrstanih u prvu (I) i drugu (II) kategoriju ugroženosti od požara, moraju organizirati vlastite vatrogasne postrojbe i djelatnike zadužene za poslove zaštite od požara, te njihov broj, ovisno o kategoriji ugroženosti. Na području Grada Samobora samo je Chromos d.d. svrstan u II. kategoriju ugroženosti od požara.

Na području Grada Samobora vanjska hidrantska mreža je većinom izvedena u istočnom nizinskom dijelu grada te na nekoliko lokalnih vodovoda na području Samoborskog gorja i Žumberka. Na području grada hidrantska mreža je izvedena u ukupno 47 naselja s 922 hidranta prema podacima Upravnog odjela za gospodarstvo i poljoprivredu.

### **5.3.4. Zaštita od potresa**

Prema seizmološkoj karti Zagrebačke županije (MSK) za povratni period od 500 godina, područje Grada Samobora nalazi se u tri seizmičke zone, odnosno VII., VIII. i IX. seizmičkoj zoni.

U pogledu izgrađenosti prostora može se zaključiti da ne postoje veće prepreke za provođenje mjera zaštite i spašavanja stanovništva od ruševina.

### **5.3.5. Zaštita od tehničko-tehnoloških katastrofa i velikih nesreća**

#### ***Tehničko-tehnološke katastrofe izazvane nesrećama u gospodarskim objektima***

Prema katastru emisija u okoliš Zagrebačke županije, najznačajniji onečišćivači emisijama otpadnih plinova u zrak na području Grada Samobora su: HEP –

TOPLINARSTVO d.o.o. (kotlovnica u Samoboru); nekadašnji KRISTAL – SAMOBOR d.o.o. i ZAGREBAČKE PEKARNE – KLARA d.d.

Na širem području Grada Samobora nema klasične industrijske zone već postoji devet industrijskih objekata koji u svom proizvodnom procesu, prometu ili distribuciji koriste opasne (zapaljive, eksplozivne, toksične) tvari koje mogu izazvati teže posljedice na stanovništvo i okoliš:

- Samoborka d.d.. Samobor
- Vodoopskrba i odvodnja d.o.o. Zagreb, ispostava Samobor,
- Zagrebačke pekarnice Klara, RJ Samobor,
- Pirotehnika Mirnovec,
- Energometan d.o.o. za distribuciju plina – zemni plin,
- Chromos Tvornica grafičkih boja,
- Veterina d.d. – pogon Kalinovica Rakov Potok.

U slučaju akcidenta u objektima korisnika opasnih tvari na području Samobora bit će ugroženo oko 100-tinjak objekata u neposrednoj blizini te oko 1000 osoba. Maksimalni štetni učinci akcidenta kod pojedinih operatera iznose od 200 do 500 metara od mjesta nesreće. Na području Grada najveća opasnost prijete od Chromos tvornice grafičkih boja jer se nalazi u samom mjestu okružena stambenim kućama te Samoborka IGM koja posjeduje eksploziv. Ostali korisnici opasnih tvari također predstavljaju opasnost jer posjeduju u pravilu veće količine lož ulja i ostalih kemikalija. Veterina d.d. se nalazi izvan naseljenog mjesta, kao i JP Vodovod pa predstavljaju manju opasnost za okolinu već više ugrožavaju zaposlenike i korisnike usluga.

#### ***Tehničko-tehnološke katastrofe izazvane nesrećama u prometu***

S obzirom da se velike količine opasnih tvari prevoze za potrebe proizvodnih procesa pojedinih subjekata na području Grada ili se njenim teritorijem vrši samo transfer istih, postoji stalna opasnost od akcidenta u prometu te izazivanja katastrofe ili velike nesreće.

#### ***Epidemiološke i sanitarne opasnosti***

Temeljem kretanja zaraznih bolesti u Zagrebačkoj županiji, te uvida u stanje, kojeg na temelju svakodnevnog rada na nadzoru nad zaraznim bolestima u Zagrebačkoj županiji obavlja Higijensko-epidemiološka služba Zavoda za javno zdravstvo Zagrebačke županije, situacija se može ocijeniti izrazito povoljnom.

Na temelju kretanja bolesti životinja i bilja u Zagrebačkoj županiji, te uvida u stanje, odnosno statistiku praćenja bolesti životinja i bilja u Zagrebačkoj županiji koji obavlja Veterinarska služba i Hrvatski zavod za poljoprivrednu savjetodavnu službu, situacija se može ocijeniti povoljnom.

Odlagališta otpada kao mogući izvor epidemija i zaraznih bolesti do sada nisu uzrokovala takove pojave, a napose ne takove koje bi imale karakter katastrofe ili velike nesreće.

**6. OBVEZNI PROSTORNI POKAZATELJI**
**6.1. Opći pokazatelji razvojnih kretanja**
**6.1.1. Demografska struktura**

Tablica 34. Opći pokazatelj razvojnih struktura – demografska struktura

1	OPĆI POKAZATELJI RAZVOJNIH KRETANJA					
1.1	DEMOGRAFSKA STRUKTURA	A. Razmještaj i struktura stanovništva	1	Broj stanovnika	37.633	DZS
			2	Indeks kretanja broja stanovnika	1.039	
			3	Prirodni prirast stanovništva	0.998	
		B. Razmještaj i struktura kućanstava	1	Broj kućanstava	12.295	DZS
			2	Indeks rasta broja kućanstava	1.109	
			3	Prosječna veličina kućanstva	97.7 m <sup>2</sup> 3.06 os/stan	

**A. Razmještaj i struktura stanovništva**

Tablica 35. Stanovništvo po naseljima

R.br.	Naziv naselja	Broj stanovnika	Broj stanovnika	Površina km <sup>2</sup>	Indeks kretanja broja stanovništva (2001-2011)	Prirodni prirast broja stanovništva (2001-2011)
		- Popis 2001.	- Popis 2011.			
1	Beder	104	83	4,02	0,80	-21
2	Bobovica	279	285	2,21	1,02	6
3	Braslovje	361	345	3,19	0,96	-16
4	Bratelji	17	17	1,89	1,00	0
5	Bregana	2.528	2.440	2,81	0,97	-88
6	Breganica	68	65	1,54	0,96	-3
7	Brezovac Žumberački	27	23	6,48	0,85	-4
8	Budinjak	15	11	2,2	0,73	-4
9	Bukovje Podvrško	46	31	0,65	0,67	-15
10	Celine Samoborske	280	292	0,94	1,04	12
11	Cerje Samoborsko	392	381	2,29	0,97	-11
12	Cerovica	6	5	1,61	0,83	-1
13	Dane	22	14	1,98	0,64	-8
14	Dolec Podokički	78	84	0,39	1,08	6
15	Domaslovec	835	949	1,76	1,14	114
16	Draganje Selo	83	83	1,26	1,00	0
17	Dragonoš	27	21	4,91	0,78	-6
18	Drežnik Podokički	235	253	4,09	1,08	18
19	Dubrava Samoborska	189	244	1,57	1,29	55
20	Falašćak	148	136	2,2	0,92	-12
21	Farkaševac Samoborski	463	454	1,52	0,98	-9
22	Galgovo	685	686	5,49	1,00	1
23	Golubići	17	17	8,57	1,00	0

## SLUŽBENE VIJESTI GRADA SAMOBORA

R.br.	Naziv naselja	Broj stanovnika	Broj stanovnika	Površina km <sup>2</sup>	Indeks kretanja broja stanovništva (2001-2011)	Prirodni prirast broja stanovništva (2001-2011)
		- Popis 2001.	- Popis 2011.			
24	Gornja Vas	42	36	3,29	0,86	-6
25	Gradna	432	541	1,21	1,25	109
26	Grdanjci	331	307	4,26	0,93	-24
27	Gregurić Breg	117	118	3,67	1,01	1
28	Hrastina Samoborska	750	837	1	1,12	87
29	Jarušje	100	72	6,98	0,72	-28
30	Javorek	87	73	2,16	0,84	-14
31	Kladje	718	829	4,09	1,15	111
32	Klake	278	237	5,07	0,85	-41
33	Klokočevac Samoborski	403	364	1,43	0,90	-39
34	Konščica	287	289	1,78	1,01	2
35	Kostanjevec Podvrški	88	89	4,95	1,01	1
36	Kotari	88	63	0,97	0,72	-25
37	Kravljak	21	15	4,83	0,71	-6
38	Lug Samoborski	785	981	0,7	1,25	196
39	Mala Jazbina	430	484	1,36	1,13	54
40	Mala Rakovica	655	745	2,14	1,14	90
41	Mali Lipovec	103	122	2,88	1,18	19
42	Manja Vas	78	80	0,92	1,03	2
43	Medsave	246	242	1,92	0,98	-4
44	Molvice	566	642	5,85	1,13	76
45	Noršić Selo	167	135	11,82	0,81	-32
46	Novo Selo Žumberačko	31	24	4,15	0,77	-7
47	Osredok Žumberački	17	22	2,09	1,29	5
48	Osunja	20	14	2,87	0,70	-6
49	Otruševac	298	303	2,17	1,02	5
50	Pavučnjak	600	569	5,81	0,95	-31
51	Petkov Breg	252	279	3,39	1,11	27
52	Podgrađe Podokičko	186	162	1,79	0,87	-24
53	Podvrh	519	562	1,91	1,08	43
54	Poklek	53	35	3,47	0,66	-18
55	Prekrižje Plešivičko	24	18	2,45	0,75	-6
56	Rakov Potok	1.049	1.134	6,82	1,08	85
57	Rude	1.141	1.131	6,99	0,99	-10
<b>58</b>	<b>Samobor</b>	<b>15.147</b>	<b>15.956</b>	<b>16,38</b>	<b>1,05</b>	<b>809</b>
59	Samoborski Otok	639	600	5,64	0,94	-39
60	Savršćak	192	199	3,23	1,04	7
61	Selce Žumberačko	7	4	3,07	0,57	-3
62	Sječevac	15	14	4,47	0,93	-1
63	Slani Dol	226	208	3,93	0,92	-18
64	Slapnica	23	16	2,41	0,70	-7
65	Slavagora	83	74	1,79	0,89	-9
66	Smerovišće	134	116	1,16	0,87	-18
67	Stojdraga	91	52	5,72	0,57	-39
68	Sveti Martin pod Okićem	257	258	1,31	1,00	1
69	Šimraki	9	5	2,03	0,56	-4
70	Šipački Breg	45	44	2,22	0,98	-1
71	Tisovac Žumberački	7	4	1,9	0,57	-3
72	Velika Jazbina	225	258	0,24	1,15	33
73	Velika Rakovica	432	502	1,63	1,16	70
74	Veliki Lipovec	99	85	2,4	0,86	-14
75	Višnjevac Podvrški	40	42	3,58	1,05	2
76	Vratnik Samoborski	100	108	2,28	1,08	8

R.br.	Naziv naselja	Broj stanovnika	Broj stanovnika	Površina km <sup>2</sup>	Indeks kretanja broja stanovništva (2001-2011)	Prirodni prirast broja stanovništva (2001-2011)
		- Popis 2001.	- Popis 2011.			
77	Vrbovec Samoborski	283	271	3,1	0,96	-12
78	Vrhovčak	285	344	1,49	1,21	59
	<b>Ukupno:</b>	<b>36.206</b>	<b>37.633</b>	<b>250,74</b>	<b>1,04</b>	<b>1.427</b>

Izvor podataka: Državni zavod za statistiku, Popis stanovništva 2011. god., Popis stanovništva 2001. god.

Iz tablice 31. vidljivo je da se u 10 godina broj stanovnika povećao za 4% (1.427 stanovnika). Popis iz 2001.g. broji 36.206, a Popis iz 2011.g. 37.633 stanovnika. Opća gustoća naseljenosti za Grad Samobor je 150,10 st/km<sup>2</sup>.

Prema podacima popisa, u zadnjih pedesetak godina Samobor je bilježio rast od 2-3 tisuće stanovnika u desetogodišnjim razdobljima. Prati li se kretanje broja stanovnika kroz vrijeme po naseljima, uočava se da je sam Samobor ne samo najveći, sa skoro 16 tisuća stanovnika, već se i najviše povećao broj stanovnika od početnih 3.186 st. iz 1857. godine.

Danas je drugo po veličini naselje Bregana sa 2.440 stanovnika. Više od tisuću stanovnika imaju još samo Rakov Potok (1.134 st.) i Rude (1.131 st.). Naselja s 500 - 1000 stanovnika ima 12, onih sa 200 - 500 st. 20, a s manje od 200 st. je više od pola (42) naselja.

Najmanja i naselja s najvećim odnosno stalnim padom broja stanovnika su ona u brdskom području.

### **B. Razmještaj i struktura kućanstva**

Tablica 36. Kućanstva po naseljima

R.br.	Naziv naselja	Broj kućanstva	Broj kućanstva	Indeks kretanja broja kućanstva (2001-2011)	Prosječna veličina kućanstva /prosječan broj osoba u kućanstvu
		- Popis 2001.	- Popis 2011.*		
1	Beder	38	30	0,79	
2	Bobovica	73	79	1,08	
3	Braslovje	101	94	0,93	
4	Bratelji	3	5	1,67	
5	Bregana	799	840	1,05	
6	Breganica	16	19	1,19	
7	Brezovac Žumberački	8	10	1,25	
8	Budinjak	6	4	0,67	
9	Bukovje Podvrško	18	11	0,61	
10	Celine Samoborske	66	75	1,14	
11	Cerje Samoborsko	118	120	1,02	
12	Cerovica	3	3	1,00	
13	Dane	12	7	0,58	
14	Dolec Podokički	20	21	1,05	
15	Domaslovec	222	287	1,29	
16	Draganje Selo	27	31	1,15	
17	Dragonoš	13	10	0,77	
18	Drežnik Podokički	71	82	1,15	
19	Dubrava Samoborska	51	75	1,47	
20	Falaščak	39	38	0,97	
21	Farkaševac Samoborski	105	115	1,10	
22	Galgovo	204	224	1,10	
23	Golubići	10	11	1,10	



SLUŽBENE VIJESTI GRADA SAMOBORA

R.br.	Naziv naselja	Broj kućanstva	Broj kućanstva	Indeks kretanja broja kućanstva (2001-2011)	Prosječna veličina kućanstva /prosječan broj osoba u kućanstvu
		- Popis 2001.	- Popis 2011.*		
24	Gornja Vas	19	17	0,89	
25	Gradna	112	154	1,38	
26	Grdanjci	104	85	0,82	
27	Gregurić Breg	45	48	1,07	
28	Hrastina Samoborska	218	251	1,15	
29	Jarušje	35	35	1,00	
30	Javorek	33	29	0,88	
31	Kladje	197	320	1,62	
32	Klake	95	85	0,89	
33	Klokočevac Samoborski	100	110	1,10	
34	Konščica	82	92	1,12	
35	Kostanjevec Podvrški	19	27	1,42	
36	Kotari	26	18	0,69	
37	Kravljak	9	5	0,56	
38	Lug Samoborski	238	307	1,29	
39	Mala Jazbina	112	139	1,24	
40	Mala Rakovica	201	240	1,19	
41	Mali Lipovec	31	40	1,29	
42	Manja Vas	30	28	0,93	
43	Medsave	60	60	1,00	
44	Molvice	156	186	1,19	
45	Noršić Selo	44	41	0,93	
46	Novo Selo Žumberačko	13	12	0,92	
47	Osredok Žumberački	6	5	0,83	
48	Osunja	9	7	0,78	
49	Otruševac	77	82	1,06	
50	Pavučnjak	153	161	1,05	
51	Petkov Breg	69	81	1,17	
52	Podgrađe Podokičko	60	59	0,98	
53	Podvrh	148	158	1,07	
54	Poklek	18	18	1,00	
55	Prekrižje Plešivičko	9	7	0,78	
56	Rakov Potok	293	319	1,09	
57	Rude	360	349	0,97	
58	Samobor	4.980	5.626	1,13	
59	Samoborski Otok	157	155	0,99	
60	Savršćak	46	51	1,11	
61	Selce Žumberačko	3	3	1,00	
62	Sječevac	7	7	1,00	
63	Slani Dol	64	61	0,95	
64	Slapnica	8	8	1,00	
65	Slavagora	23	27	1,17	
66	Smerovišće	35	36	1,03	
67	Stojdraga	39	22	0,56	
68	Sveti Martin pod Okićem	66	78	1,18	
69	Šimraki	4	4	1,00	
70	Šipački Breg	17	15	0,88	
71	Tisovac Žumberački	5	2	0,40	
72	Velika Jazbina	56	59	1,05	
73	Velika Rakovica	116	147	1,27	
74	Veliki Lipovec	36	35	0,97	
75	Višnjavec Podvrški	13	14	1,08	

R.br.	Naziv naselja	Broj kućanstva	Broj kućanstva	Indeks kretanja broja kućanstva (2001-2011)	Prosječna veličina kućanstva /prosječan broj osoba u kućanstvu
		- Popis 2001.	- Popis 2011.*		
76	Vratnik Samoborski	29	31	1,07	3,06
77	Vrbovec Samoborski	81	78	0,96	
78	Vrhovčak	92	123	1,34	
<b>Ukupno:</b>		<b>11.081</b>	<b>12.286**</b>	<b>1,11</b>	

Izvor podataka: Državni zavod za statistiku, Popis stanovništva 2011. god., Popis stanovništva 2001. god.

Broj kućanstva povećao se za 11%. Prosječan broj članova kućanstva 2001. godine je bio 3,27, a 2011. se smanjio na 3,06.

Tablica 37. Stanovi prema načinu korištenja na području Grada Samobora

Godina	Stanovi za stalno stanovanje				Stanovi koji se koriste povremeno		Stanovi u kojima se samo obavljala djelatnost	Broj stanova ukupno
	nastanjeni	privremeno nenastanjeni	napušteni	ukupno	za odmor i rekreaciju	u vrijeme sezonskih radova u poljoprivredi		
2001.	10.803	1.051	290	12.144	2.330	81	37	14.592
2011.	12.148	1.780	425	14.353	2.229	196	86	16.864

Izvor podataka: Državni zavod za statistiku, Popis stanovništva 2011. god., Popis stanovništva 2001. god.

### 6.1.2. Socijalno-gospodarska struktura

Tablica 38. Ekonomski razvoj

	Vrijednosti osnovnih pokazatelja					Vrijednosti standardiziranih pokazatelja u odnosu na nacionalni prosjek					Indeks razvijenosti i skupine		
	Prosječni dohodak per capita	Prosječni izvorni prihodi per capita	Prosječna stopa nezaposlenosti	Kretanje stanovništva	Udio obrazovanog stanovništva u stanovništvu 16-65 godina	Prosječni dohodak per capita	Prosječni izvorni prihodi per capita	Prosječna stopa nezaposlenosti	Kretanje stanovništva	Udio obrazovanog stanovništva u stanovništvu 16-65 godina	Indeks razvijenosti	Skupine	
	2010.-2012.	2010.-2012.	2010.-2012.	2010.-2001.	2011.	2010.-2012.	2010.-2012.	2010.-2012.	2010.-2001.	2011.			
Samobor	37.742	3.440	9,5%	105,5	80,96 %	141,5%	117,2%	116,7 %	110,4 %	107,0%	120,57 %	100-125 %	IV.
Republika Hrvatska	28.759	2.969	16,0%	99,4	77,74 %	100%	100%	100%	100%	100%	100%		
max.	42.175	10.115	54,8%	247,8	90,4 %								
min.	7.105	223	4,5%	41,3	31,7 %								

Izvor podataka: Ministarstvo regionalnoga razvoja i fondova Europske unije

Prema podacima o ocjenjivanju i razvrstavanju jedinica lokalne samouprave prema razvijenosti, odnosno Odluci o razvrstavanju jedinica lokalne i područne (regionalne) samouprave prema stupnju razvijenosti (*Narodne novine br. 158/13*), Grad Samobor razvrstan je u IV. skupinu jedinica lokalne samouprave čija je vrijednost indeksa razvijenosti između 100% i 125% prosjeka Republike Hrvatske.

**6.2. Struktura naselja i područja za razvoj izvan naselja**
**6.2.1. Obilježja sustava naselja**
**Tablica 39. Struktura naselja i područja za razvoj izvan naselja**

2		STRUKTURA NASELJA I PODRUČJA ZA RAZVOJ IZVAN NASELJA				
2.1	OBILJEŽJA SUSTAVA NASELJA	Razmještaj, gustoća naselja i naseljenosti	1	Broj naselja	79	DZS
			2	Gustoća naselja	0.315 / km <sup>2</sup>	
			3	Gustoća naseljenosti	150,08 / km <sup>2</sup>	
2.2	KORIŠTENJE ZEMLJIŠTA U NASELJIMA	A. Površina naselja	1	Površina naselja	1.936,60 ha	PPUG
		B. Građevinska područja (GP)	1	Površina GP naselja – ukupno planirana	3.187,99	PPUG
			2	Udio GP u odnosu na ukupnu površinu	12,71 %	
			3	Udio izgrađenog GP u odnosu na ukupnu površinu	7,73	
			4	Udio neuređenog GP u odnosu na ukupno GP	39,28	
			5	Broj stanovnika / ukupna površina GP	11,81	
			6	Broj stanovnika/ izgrađena površina GP	19,90	
.3	IZDVOJENA GRAĐEVINSKA PODRUČJA (IZVAN NASELJA)	Izdvojena građevinska područja (IGP)	1	Površina izdvojenog građevinskog područja izvan naselja – ukupno – planirana	509.27 458.74	PPUG,
			2	Površina i udio površine IGP pojedine namjene u odnosu na ukupnu	509.27 / 2.05 %	
			2a	Ugostiteljsko-turistička namjena	16.1 – 2.56 %	
			2b	Gospodarska namjena – ukupna - proizvodna, - poslovna, - infrastrukturna	63.9 – 12.55 % 18.8 – 3.69 % 3.6 – 0.70 %	
			2c	Sport i rekreacija	309.7 - 60.81%	
			2d	Područja posebne namjene	14.7 – 3.16 %	
			2e	Površina groblja	25.9 – 5.10 %	
			3	Ukupni planirani smještajni kapacitet u TRP	20 ležaja po turističkom punktu	

Tablica 40. Razmještaj, gustoća naselja i naseljenosti

R.br.	Naziv naselja	Broj stanovnika	Površina	Gustoća naseljenosti	Gustoća naselja
		- Popis 2011.	km <sup>2</sup>	st/km <sup>2</sup>	naselja/1000km <sup>2</sup>
1	Beder	83	4,02	20,65	
2	Bobovica	285	1,76	161,93	
3	Braslovje	345	3,19	108,15	
4	Bratelji	17	1,89	8,99	
5	Bregana	2.440	2,81	868,33	
6	Breganica	65	1,54	42,21	
7	Brezovac Žumberački	23	6,48	3,55	
8	Budinjak	11	2,2	5,00	
9	Bukovje Podvrško	31	0,65	47,69	
10	Celine Samoborske	292	0,94	310,64	
11	Cerje Samoborsko	381	2,29	166,38	
12	Cerovica	5	1,61	3,11	
13	Dane	14	1,98	7,07	
14	Dolec Podokički	84	0,39	215,38	
15	Domaslovec	949	1,76	539,20	
16	Draganje Selo	83	1,26	65,87	
17	Dragonoš	21	4,91	4,28	
18	Drežnik Podokički	253	4,09	61,86	
19	Dubrava Samoborska	244	1,57	155,41	
20	Falaščak	136	2,2	61,82	
21	Farkaševac Samoborski	454	1,52	298,68	
22	Galgovo	686	5,49	124,95	
23	Golubići	17	8,57	1,98	
24	Gornja Vas	36	3,29	10,94	
25	Gradna	541	1,21	447,11	
26	Grđanjci	307	4,26	72,07	
27	Gregurić Breg	118	3,67	32,15	
28	Hrastina Samoborska	837	1,39	602,15	
29	Jarušje	72	6,98	10,32	
30	Javorek	73	2,16	33,80	
31	Kladje	829	4,09	202,69	
32	Klake	237	5,07	46,75	
33	Klokočevac Samoborski	364	1,43	254,55	
34	Konščica	289	1,78	162,36	
35	Kostanjevec Podvrški	89	4,95	17,98	
36	Kotari	63	0,97	64,95	
37	Kravljak	15	4,83	3,11	
38	Lug Samoborski	981	0,7	1401,43	
39	Mala Jazbina	484	1,36	355,88	
40	Mala Rakovica	745	2,14	348,13	
41	Mali Lipovec	122	2,88	42,36	
42	Manja Vas	80	0,92	86,96	
43	Medsave	242	1,92	126,04	
44	Molvice	642	5,85	109,74	
45	Noršić Selo	135	11,82	11,42	
46	Novo Selo Žumberačko	24	4,15	5,78	
47	Osredek Žumberački	22	2,09	10,53	
48	Osunja	14	2,87	4,88	
49	Otruševac	303	2,17	139,63	
50	Pavučnjak	569	5,81	97,93	
51	Petkov Breg	279	3,39	82,30	
52	Podgrađe Podokičko	162	1,79	90,50	

R.br.	Naziv naselja	Broj stanovnika	Površina	Gustoća naseljenosti	Gustoća naselja
		- Popis 2011.	km <sup>2</sup>	st/km <sup>2</sup>	naselja/1000km <sup>2</sup>
53	Podvrh	562	1,91	294,24	
54	Poklek	35	3,47	10,09	
55	Prekrižje Plešivičko	18	2,45	7,35	
56	Rakov Potok	1.134	6,82	166,28	
57	Rude	1.131	6,99	161,80	
58	Samobor	15.956	16,42	974,74	
59	Samoborski Otok	600	5,64	106,38	
60	Savršćak	199	3,23	61,61	
61	Selce Žumberačko	4	3,07	1,30	
62	Sječevac	14	4,47	3,13	
63	Slani Dol	208	3,93	52,93	
64	Slapnica	16	2,41	6,64	
65	Slavogora	74	1,79	41,34	
66	Smerovišće	116	1,16	100,00	
67	Stojdraga	52	5,72	9,09	
68	Sveti Martin pod Okićem	258	1,31	196,95	
69	Šimraki	5	2,03	2,46	
70	Šipački Breg	44	2,22	19,82	
71	Tisovac Žumberački	4	1,9	2,11	
72	Velika Jazbina	258	0,24	1075,00	
73	Velika Rakovica	502	1,63	307,98	
74	Veliki Lipovec	85	2,4	35,42	
75	Višnjevci Podvrški	42	3,58	11,73	
76	Vratnik Samoborski	108	2,28	47,37	
77	Vrbovec Samoborski	271	3,1	87,42	
78	Vrhovčak	344	1,49	230,87	
	<b>Ukupno:</b>	<b>37.633</b>	<b>250,74</b>	<b>150,09</b>	<b>311,08</b>

Izvor podataka: Državni zavod za statistiku, Popis stanovništva 2011. god.

Prema podacima iz tablice 38. vidljivo je da je najmanja gustoća naseljenosti (većinom 10% ili manje) u naseljima na području Parka prirode Žumberak – Samoborsko gorje. Najveća gustoća naseljenosti je u Samoboru i susjednim naseljima (Hrastina Samoborska, Velika Jazbina, Lug Samoborski i Bregana).

### 6.2.2. Korištenje zemljišta u naseljima

Tablica 41. Površina naselja i građevinska područja– prema Izmjenama i dopunama PPUG Samobora (Službene vijesti Grada Samobora br. 3/14)

Naselja	Površina naselja (ha)	Broj stanovnika	Građevinska područja naselja			Udio GP u odnosu na površinu Grada (%)	Udio izgrađenog GP u odnosu na površinu Grada (%)	Udio neizgrađenog GP u odnosu na ukupno GP (%)	Broj stanovnika / ukupna površina GP	Broj stanovnika / izgrađena površina GP
			Izgrađeni dio (ha)	Neizgrađen i dio (ha)	Ukupno GP (ha)					
Beder	402	83	5,36	1,34	6,70	0,027	0,021	20,00	12,39	15,48
Bobovica	178	285	15,05	6,27	21,32	0,085	0,060	29,41	13,36	18,93
Braslovje	319	345	17,64	7,56	25,20	0,100	0,070	30,00	13,69	19,55
Bratelji	189	17	1,75	0,75	2,50	0,010	0,007	30,00	6,80	9,71
Bregana	281	2.440	31,37	13,28	45,19	0,180	0,125	29,39	53,99	77,78
Breganica	154	65	6,00	2,55	8,55	0,034	0,010	29,82	7,60	10,83
Brezovac Žumberački	648	23	6,02	2,58	8,60	0,034	0,010	30,00	2,67	3,82
Budinjak	220	11	4,95	2,11	7,06	0,028	0,020	29,89	1,56	2,22



SLUŽBENE VIJESTI GRADA SAMOBORA

Naselja	Površina naselja (ha)	Broj stanovnika	Građevinska područja naselja			Udio GP u odnosu na površinu Grada (%)	Udio izgrađenog GP u odnosu na površinu Grada (%)	Udio neizgrađenog GP u odnosu na ukupno GP (%)	Broj stanovnika / ukupna površina GP	Broj stanovnika / izgrađena površina GP
			Izgrađeni dio (ha)	Neizgrađeni dio (ha)	Ukupno GP (ha)					
Bukovje Podvrško	65	31	5,04	2,16	7,20	0,028	0,020	30,00	4,31	6,15
Celine Samoborske	94	292	17,57	7,53	25,10	0,100	0,070	30,00	11,63	25,23
Cerje Samoborsko	229	381	33,92	16,36	50,28	0,200	0,135	32,53	7,58	11,23
Cerovica	161	5	1,68	0,82	2,52	0,010	0,006	32,54	1,98	2,97
Dane	198	14	4,62	1,98	6,60	0,026	0,018	30,00	2,12	3,03
Dolec Podokički	39	84	3,00	1,71	4,71	0,018	0,011	36,30	17,83	28,00
Domaslovec	176	949	35,60	17,98	53,58	0,213	0,142	33,55	17,71	26,65
Draganje Selo	126	83	10,12	4,53	14,45	0,057	0,040	31,35	5,74	8,20
Dragonoš	491	21	2,66	0,59	3,33	0,013	0,010	17,71	6,31	7,89
Drežnik Podokički	409	253	27,86	15,91	43,77	0,174	0,111	36,35	5,78	9,08
Dubrava Samoborska	157	244	18,10	7,90	26,00	0,100	0,070	30,38	9,38	13,48
Falašćak	220	136	6,56	4,01	10,57	0,042	0,026	37,94	12,86	20,73
Farkaševac Samoborski	152	454	27,15	17,89	45,04	0,180	0,108	39,72	10,08	16,72
Galgovo	549	686	52,94	27,41	80,35	0,320	0,211	34,11	8,57	12,95
Golubići	857	17	7,84	3,36	11,20	0,044	0,031	30,00	1,52	2,16
Gornja Vas	329	36	5,11	2,19	7,30	0,029	0,020	43,15	4,93	7,36
Gradna	121	541	29,37	17,85	47,22	0,188	0,117	37,80	11,45	18,42
Grdanjci	426	307	24,06	15,89	39,95	0,159	0,096	39,77	7,68	16,50
Gregurić Breg	367	118	20,99	9,88	30,87	0,123	0,083	32,00	3,82	5,62
Hrastina Samoborska	139	837	34,46	14,76	49,22	0,196	0,137	29,99	17,01	24,29
Jarušje	698	72	4,00	1,00	5,00	0,020	0,016	20,00	14,40	18,00
Javorek	216	73	5,67	2,43	8,10	0,032	0,022	30,00	9,01	12,87
Kladje	409	829	58,59	38,35	96,94	0,387	0,234	39,56	8,55	14,15
Klake	507	237	31,49	18,76	50,25	0,200	0,126	37,33	4,72	7,52
Klokočevac Samoborski	143	364	19,56	8,38	27,94	0,111	0,078	30,00	13,03	18,61
Konščica	178	289	23,02	13,19	36,21	0,144	0,092	36,42	7,98	12,55
Kostanjevec Podvrški	495	89	9,03	3,87	12,90	0,051	0,036	30,00	6,90	9,85
Kotari	97	63	7,91	3,39	11,30	0,045	0,031	30,00	5,58	7,96
Kravljak	483	15	2,50	0,90	3,40	0,013	0,010	26,47	4,41	6,00
Lug Samoborski	70	981	4,23	1,85	6,08	0,024	0,017	30,42	161,35	231,91
Mala Jazbina	136	484	22,54	12,34	34,88	0,139	0,090	35,37	13,88	21,47
Mala Rakovica	214	745	34,22	18,21	52,43	0,209	0,136	34,73	14,21	21,77
Mali Lipovec	288	122	12,57	6,50	19,07	0,076	0,050	34,08	6,40	9,70
Manja Vas	92	80	10,35	4,68	15,03	0,060	0,041	31,14	5,32	7,73
Medsave	192	242	14,78	6,55	21,33	0,085	0,059	30,71	11,34	16,37
Molvice	585	642	61,36	34,61	95,97	0,382	0,245	36,06	6,69	10,46
Noršić Selo	1.182	135	8,69	3,81	12,70	0,050	0,035	30,00	10,70	15,53
Novo Selo Žumberačko	415	24	5,11	2,20	7,31	0,030	0,020	30,01	3,38	5,70

SLUŽBENE VIJESTI GRADA SAMOBORA

Naselja	Površina naselja (ha)	Broj stanovnika	Građevinska područja naselja			Udio GP u odnosu na površinu Grada (%)	Udio izgrađenog GP u odnosu na površinu Grada (%)	Udio neizgrađenog GP u odnosu na ukupno GP (%)	Broj stanovnika / ukupna površina GP	Broj stanovnika / izgrađena površina GP
			Izgrađeni dio (ha)	Neizgrađeni dio (ha)	Ukupno GP (ha)					
Osredok Žumberački	209	22	1,72	0,73	2,45	0,010	0,007	29,80	8,98	12,79
Osunja	287	14	4,13	1,77	5,90	0,023	0,016	30,00	2,75	3,39
Otruševac	217	303	20,47	10,59	31,44	0,125	0,082	33,68	9,64	14,80
Pavušnjak	581	569	52,92	22,88	75,60	0,302	0,211	30,26	7,53	10,75
Petkov Breg	339	279	14,67	6,28	20,95	0,084	0,058	29,98	13,32	19,02
Podgrađe Podokičko	179	162	19,93	8,53	28,46	0,113	0,079	29,98	5,69	8,13
Podvrh	191	562	29,06	13,01	42,47	0,170	0,116	30,63	13,23	19,34
Poklek	347	35	14,91	8,13	23,04	0,092	0,059	35,28	1,52	2,34
Prekrižje Plešivičko	245	18	5,39	2,30	7,69	0,031	0,021	29,90	2,34	3,35
Rakov Potok	682	1.134	81,25	39,08	120,33	0,480	0,324	32,47	9,42	13,95
Rude	699	1.131	72,24	36,48	108,72	0,433	0,288	33,55	10,40	15,65
Samobor	1.642	15.956	11,51	4,29	16,43	0,065	0,046	26,11	18,41	27,30
Samoborski Otok	564	600	38,12	22,47	60,59	0,242	0,152	37,08	9,90	15,74
Savršćak	323	199	11,41	5,06	16,47	0,065	0,045	30,72	12,08	17,44
Selce Žumberačko	307	4	1,19	0,51	1,70	0,007	0,006	30,00	2,35	3,36
Sječevac	447	14	2,73	1,62	4,35	0,017	0,010	37,24	3,22	5,12
Slani Dol	393	208	13,02	5,57	18,59	0,074	0,052	29,96	11,19	16,75
Slapnica	241	16	3,40	1,45	4,85	0,019	0,013	29,90	3,30	4,70
Slavagora	179	74	8,45	4,59	13,04	0,052	0,033	35,20	5,67	8,75
Smerovišće	116	116	5,75	2,54	8,29	0,033	0,023	30,63	13,99	20,17
Stojdraga	572	52	10,68	4,57	15,25	0,061	0,042	29,96	3,41	4,78
Sveti Martin pod Okićem	131	258	21,93	9,99	31,92	0,127	0,087	31,29	8,08	11,76
Šimraki	203	5	5,32	2,89	8,21	0,033	0,022	35,20	0,61	0,93
Šipački Breg	222	44	8,20	3,51	11,71	0,047	0,032	29,97	3,76	5,36
Tisovac Žumberački	190	4	2,10	0,80	2,90	0,012	0,008	27,58	1,42	1,90
Velika Jazbina	24	258	9,00	4,13	13,13	0,052	0,036	31,45	19,65	28,67
Velika Rakovica	163	502	40,45	20,25	60,70	0,242	0,161	33,36	8,27	12,41
Veliki Lipovec	240	85	8,73	3,73	12,46	0,050	0,035	29,93	6,82	9,74
Višnjavec Podvrški	358	42	6,40	2,00	8,40	0,033	0,026	23,81	5,00	6,56
Vratnik Samoborski	228	108	6,87	2,94	9,81	0,039	0,027	29,96	11,01	15,72
Vrbovec Samoborski	310	271	13,26	9,59	22,85	0,091	0,053	41,92	11,86	20,43
Vrhovčak	149	344	25,19	15,33	40,59	0,162	0,100	37,77	8,47	13,65
<b>GUP Samobor</b>			573,19	542,64	1.115,83	4,45	2,29	48,63	-	-
<b>UKUPNO</b>	<b>25.074</b>	<b>37.633</b>	<b>1.935,59</b>	<b>1.252,39</b>	<b>3.187,98</b>	<b>12,71</b>	<b>7,72</b>	<b>39,28</b>	<b>11,80</b>	<b>19,44</b>

Izvor podataka: Izmjene i dopune PPUG Samobor (Službene vijesti Grada Samobora br. 3/14)

**6.2.3. Izdvojena građevinska područja (izvan naselja)**

**Tablica 42. Izdvojena građevinska područja prema Izmjenama i dopunama PPUG Samobora (Službene vijesti Grada Samobora br. 3/14)**

Namjena	Površina	Udio pojedine namjene u odnosu na ukupnu površinu	Odnos površine i broja stanovnika
	(ha)	%	ha/st.
Ugostiteljsko-turistička namjena	16,11	0,064	0,000
Gospodarska namjena – ukupna (proizvodna i poslovna)	82,71	0,330	0,002
Sport i rekreacija	309,73	1,235	0,008
Područja posebne namjene	0,54	0,000	0,000
Površina groblja	25,96	0,103	0,001
<b>Ukupno</b>	<b>435,05</b>	<b>100,00</b>	<b>0,011</b>

Izvor podataka: Izmjene i dopune PPUG Samobor (Službene vijesti Grada Samobora br. 3/14)

**Tablica 43. Smještajni kapacitet u Gradu Samoboru**

Red.br.	Naziv smještajnog kapaciteta	broj ležaja
1	Hotel Livadić	50
2	Golubić	11
3	Hotel Lavica	70
4	Hostel	82
5	Pansion Medved	10
6	Divlje vode	14
7	Pansion Novoselić	4
8	GOGO	8
9	Seljački turizam Pavlin	8
10	Sobe Špigelski	4
11	Apartman Filipec	2
12	Apartman Samobor	5
13	Apartman Novoselić	2
14	Etno kuća pod Okićem	2
<b>UKUPNO</b>		<b>272</b>

Izvor podataka: Grad Samobor

### 6.3. Postojeća infrastrukturna opremljenost

#### 6.3.1. Prometna infrastruktura

Tablica 44. Postojeća infrastrukturna opremljenost – prometna infrastruktura

3		POSTOJEĆA INFRASTRUKTURNA OPREMLJENOST				
1	PROMETNA INFRASTRUKTURA	A. Cestovni promet	1	Duljina cesta po vrstama	Autocesta 7.1 km Državna 16.3 km Županijska 14.7,4 km Nerazvrstane 306.4 km	HAC, HC, PPUG
			2	Udio pojedinih vrsta cesta	Autocesta 2.1 % Državna 4,7 % Županijska 4,3 % Nerazvrstane 88,9 %	
			3	Cestovna gustoća (duljina cesta/površina područja)	1.28 km / km <sup>2</sup>	
2	PROMETNA INFRASTRUKTURA	B. Željeznički promet	1	Duljina pruge prema vrsti	Željeznička pruga od značaja za međunarodni promet 1,3 km	HŽ
			2	Udio pojedinih vrsta željezničkih pruga	Željeznička pruga od značaja za međunarodni promet 100%	
			3	Gustoća željezničkih pruga (duljina/površina područja)	0,48 km / km <sup>2</sup>	
		C Riječni promet	1	Skele	1	
		D. Elektroničke komunikacije	2	Broj postojećih baznih stanica na 100 stanovnika	29 / 100 st. 0.29	HAKOM

#### A. Cestovni promet

Tablica 45. Iskaz kategoriziranih cestovnih prometnica

	Autoceste	Državne	Nerazvrstane		Ukupno
			bivše Županijske	bivše Lokalne	
Duljina (km)	7,1	4,6	82,49	101,29	195,48
Udio (%)	3,63	2,35	42,20	51,82	100,00

Izvor podataka: Odluka o razvrstavanju javnih cesta (NN 66/13), Hrvatske ceste i Odluka o cestama na području velikih gradova koje prestaju biti razvrstane u javne ceste (*Narodne novine br. 44/12*)

Cestovna gustoća kategoriziranih prometnica iskazanih u tablici 44. iznosi **0,78** km/km<sup>2</sup>.

#### B. Željeznički promet

Tablica 46. Duljine i udjeli željezničkih pruga prema vrsti

	Željeznička pruga od značaja za međunarodni promet	Ukupno
Duljina (km)	1,3	1,3
Udio (%)	100,00	100,00

Izvor podataka: Izmjene i dopune PPUG Samobora (*Službene vijesti Grada Samobora br. 3/14*)

Gustoća željezničkih pruga iskazanih u tablici 45. iznosi **0,005** km/km<sup>2</sup>.

#### C. Riječni promet

Na području Grada Samobora u naselju Medsave je prijelaz skelom preko rijeke Save prema drugoj obali. Na taj način povezuje se Grad Samobor sa Gradom Zaprešićem.

### D. Elektroničke komunikacije

Na području Grada Samobora postoji 29 baznih stanica, što na 100 stanovnika iznosi 0,08 baznih stanica.

### 6.3.2. Energetska infrastruktura

Tablica 47. Postojeća infrastrukturna opremljenost – energetska infrastruktura, opremljenost vodom, odvodnja otpadnih voda, gospodarenje otpadom

3		POSTOJEĆA INFRASTRUKTURNA OPREMLJENOST				
3.2	ENERGETSKA INFRASTRUKTURA	A. Opskrba električnom energijom	1	Duljina elektroopskrbnih vodova	400 kV - 10.7km 110 kV -22.5 km 10 (20)kV- 213.7 km	HEP PPUG
			2	Udio i duljina elektroopskrbnih vodova prema vrsti	400 kV - 4.4 % km 110 kV -9.8 % km 10 (20)kV - 85.8 % km	
		B. Opskrba plinom	1	Duljina plinovoda	Visokotlačni 8.47 km Nisko i srdenjetlačni 159.52 km	Energometan
			2	Udio prema vrsti plinovoda	Prirodni - 100%	
3.3	OPSKRBA VODOM I ODVODNJA OTPADNIH VODA	A. Opskrba pitkom i tehnološkom vodom	1	Duljina javne vodoopskrbne mreže	Magistralni 46.5 km Opskrbni 243.9 km Priključni 38.3 km	HRV.VODE lok.distr.
			2	Potrošnja pitke vode	l/stanovniku	
		B. Pročišćavanje otpadnih voda	1	Duljina kanalizacijske mreže	Glavni 0.242 km Tlačni 1338 km Ostali 124.3 km	HRV.VODE lok.distr.
			2	Uređaji za pročišćavanje otpadnih voda – broj i kapacitet	1/ od 2006 nije u funkciji/ 20.000 ES	
3.4.	GOSPODARENJE OTPADOM	Odlagališta otpada	1	Broj i površina odlagališta prema vrsti	Trebež -zatvoreno odlagalište, priprema saniranja - 43,8, ha	AZO
			2	Sanacija neuređenih odlagališta (broj, površina)	4 – 3,35 ha	

### A. Opskrba električnom energijom

Tablica 48. Duljine i udjeli elektroenergetskih vodova prema vrsti i naponskoj razini

	Naponska razina voda (kV)				Ukupno
	Dalekovod		Kabel ili dalekovod		
	400	110	30 (20)	10 (20)	
Duljina (km)	10,74	22,53	4,65	209,03	246,95
Udio (%)	4,35	9,12	1,88	84,65	100,00

Izvor podataka: Izmjene i dopune PPUG Samobora (Službene vijesti Grada Samobora 3/14)

### B. Opskrba plinom

Tablica 49. Duljine i udjeli plinovoda prema vrsti

Tlačni razred	Lokalni plinovodi			Ukupno
	VT	ST	NT	
Duljina (km)	8,472	153,344	6,184	168,00
Udio (%)	5,04	91,28	3,68	100,00

Izvor podataka: Energo metan



### 6.3.3. Opskrba vodom i odvodnja otpadnih voda

#### A. Opskrba pitkom i tehnološkom vodom

Prema podacima iz Strateškog programa razvoja Grada Samobora 2013. - 2020. (Službene vijesti Grada Samobora br. 03/13) duljina javne vodoopskrbne mreže na području Grada Samobora je oko 350 km.

#### B. Pročišćavanje otpadnih voda

Prema podacima iz dokumentacije Zavoda za prostorno uređenje Zagrebačke županije duljina javne odvodnje na području Grada je 154 km. Postoji jedan uređaj za pročišćavanje na lokaciji Gradna, kapaciteta 20.000 ES, koji trenutno nije u funkciji. U tijeku je izrada projektne dokumentacije za novi uređaj.

### 6.3.4. Gospodarenje otpadom

Tablica 50. Službena odlagališta na području Grada Samobora (podaci se odnose na kraj 2012.g)

Naziv odlagališta	Naselje	Status operativnosti	Status sanacije	Procijenjene količine odloženog otpada (m <sup>3</sup> )	Upravitelj
Trebež	Vrbovec Samoborski	Zatvoreno	Priprema	555 000	Komunalac d.o.o. Samobor

Izvor podataka: Agencija za zaštitu okoliša

## 6.4. Korištenje i zaštita značajnih prostora

### 6.4.1. Korištenje prirodnih resursa

Tablica 51. Postojeća Korištenje i zaštita značajnih prostora

4 KORIŠTENJE I ZAŠTITA ZNAČAJNIH PROSTORA							
4.1	KORIŠTENJE PRIRODNIH RESURSA	A. Poljoprivreda	1	Ukupna površina poljoprivrednog zemljišta	2.294,41 ha	PPŽ, PPUG,	
			2	Udio poljoprivrednog zemljišta	9.15 %		
			3	Površina poljoprivrednog zemljišta po stanovniku	0.061 ha/st.		
		A B. Šumarstvo	1	Ukupna površina šumskog zemljišta	18.451 ha		
			2	Udio šumskog zemljišta	74,26%		
			3	Površina šumskog zemljišta po stanovniku	0,4903 ha/st		
		C. Vode	1	Površine površinskih voda prema vrsti (jezero, ribnjak, umjetni bazeni, more ...)	Sava 61,11 ha		
			2	Udio površina površinskih voda u odnosu na površinu JLS / županije / države	Sava 0.2 %		
			3	Duljina vodotoka	Potoci - 425.74 km Sava - 6.50 km		
		E. Mineralne sirovine	1	Broj i površina eksploatacijskih polja po vrstama mineralnih sirovina	koncesija		
					4 - 96,67 ha sanacija 4 - 31,19 ha		
		4.2	ZAŠTIĆENE PRIRODNE VRIJEDNOSTI	Zaštićena područja prirode	1		Broj i površina zaštićenih zaštićenih područja
2	Područja ekološke mreže, prema vrsti				3 -10.378, ha		

4 KORIŠTENJE I ZAŠTITA ZNAČAJNIH PROSTORA						
4.3	KULTURNA DOBRA	Struktura registriranih kulturnih dobara	1	Broj zaštićenih nepokretnih kulturnih dobara	52 zaštićena 6 preventivno zaštićena	MK
			2	Broj ili udio obnovljenih kulturnih dobara	broj, %	
			3	Broj ili udio ugroženih kulturnih dobara	13 - 25, %	
4.4	PODRUČJA** POSEBNIH KARAKTERISTIKA	Područja potencijalnih prirodnih i drugih nesreća	1	** opisati u tekstualnom dijelu Izvješća		

### A. Poljoprivreda

Tablica 52. Zastupljenost poljoprivrednih površina

	Oznaka	Ukupno (ha)	% površine	% od površine Grada	površina poljoprivrednog zemljišta po stanovniku (ha/stanovnik)
osobito vrijedno obradivo tlo	P1	962,54	41,95	3,84	0,03
vrijedno obradivo tlo	P2	222,45	9,69	0,89	0,00
ostala obradiva tla	P3	1.109,42	48,36	4,42	0,03
<b>Poljoprivredne površine ukupno</b>	<b>P</b>	<b>2.294,41</b>	<b>100,00</b>	<b>9,15</b>	<b>0,06</b>

Izvor podataka: Izmjene i dopune PPUG Samobora (*Službene vijesti Grada Samobora 3/14*)

### B. Šumarstvo

Tablica 53. Zastupljenost šumskih površina

	Oznaka	Ukupno (ha)	% površine	% od površine Grada	površina šumskog zemljišta po stanovniku (ha/stanovnik)
šuma gospodarske namjene	Š1	13.758,84	97,52	54,87	0,36
šuma posebne namjene	Š3	349,63	2,48	1,89	0,01
<b>Šumske površine ukupno</b>	<b>Š</b>	<b>14.108,47</b>	<b>100,00</b>	<b>56,26</b>	<b>0,37</b>

Izvor podataka: Izmjene i dopune PPUG Samobora (*Službene vijesti Grada Samobora 3/14*)

Tablica 54. Zastupljenost poljoprivrednih i šumskih površina

	Oznaka	Ukupno (ha)	% površine	% od površine Grada	površina poljoprivrednog zemljišta po stanovniku (ha/stanovnik)
Poljoprivredne površine	P	2.294,41	11,45	9,15	0,06
Šumske površine	Š	14.108,47	70,45	56,26	0,37
Ostalo poljoprivredno tlo, šume i šumsko zemljište	PŠ	3.622,93	18,10	14,45	0,10
<b>Sveukupno poljoprivredne i šumske površine</b>		<b>20.025,81</b>	<b>100,00</b>	<b>79,86</b>	<b>0,52</b>

Izvor podataka: Izmjene i dopune PPUG Samobora (*Službene vijesti Grada Samobora 3/14*)

### C. Vode

Prema Prostornom planu uređenja Grada Samobora duljina toka rijeke Save na području Grada Samobora je oko 5,4 km. Ukupna duljina ostalih vodotoka je od oko 430 km.

Prema podacima iz Objedinjenog izvještaja za Zagrebačku županiju (Hrvatske vode, 2009.), na području Grada Samobora postoje dva legalna ribnjaka koji su u smislu korištenja voda u svemu usklađeni sa Zakonom o vodama (*Narodne novine br. 153/09, 63/11, 130/11, 56/13, 14/14*). Lokacija ribnjaka je na potoku Bregana i potoku Breganica, a ukupna površina prema koncesiji im je 3,5 ha.

#### 6.4.2. Zaštićene prirodne vrijednosti

Tablica 55. Broj i površina zaštićenih objekata prirodnih vrijednosti prema vrsti

Redni broj	Kategorija zaštite	Naziv područja	Godina proglašenja
1.	Posebni rezervat – šumske vegetacije	Japetić	1975.
2.	Posebni rezervat - ornitološki	Sava - Strmec	1970.
3.	Posebni rezervat - floristički	Brežuljak kod Smerovišća	1963.
4.	Park prirode	Žumberak – Samoborsko gorje	1999.
5.*	Spomenik prirode - geomorfološki	Otruševačka spilja	1974.
6.	Park-šuma	Okić-grad	1970.
7.	Park-šuma	Stražnik	1970.
8.	Park-šuma	Tepec-Palačnik	1970.
9.*	Spomenik parkovne arhitekture – pojedinačno stablo	Samobor - tisa	1963.
10.	Spomenik parkovne arhitekture - park	Lug Samoborski – park oko dvorca	1964.
11.	Spomenik parkovne arhitekture - park	Samobor – park u Langovoj 39	1962.
12.	Spomenik parkovne arhitekture - park	Samobor – park Bistrac	1969.
13.	Spomenik parkovne arhitekture - park	Samobor – park Mojmir	1976., 2011.
<b>UKUPNO: 10.375,21 ha**</b>			

\* točkasti lokalitet

\*\* površina je dobivena izuzimanjem zona preklapanja pojedinih zaštićenih područja

Izvor podataka: DZZP, Ministarstvo zaštite okoliša i prirode

Tablica 56. Područja ekološke mreže RH (EU Ekološke mreže NATURA 2000)

Redni broj	Naziv područja	Oznaka
1.*	Područja očuvanja značajna za vrste i stanišne tipove – POVS (Predložena Područja od značaja za Zajednicu – pSCI)	Vugrinova spilja
2.		Žumberak - Samoborsko gorje
3.		Potok Bregana
<b>UKUPNO: 10.378 ha</b>		

\* točkasti lokalitet

Izvor podataka: DZZP, Ministarstvo zaštite okoliša i prirode

#### 6.4.3. Kulturna dobra

Tablica 57. Popis nepokretnih kulturnih dobara upisanih u Registar kulturnih dobara

Red. br.	Naselje	Kulturno dobro	Broj zaštite
1.	Brezovac Žumberački	Zaseoci Brezovac i Pavkovići	Z-5257
2.	Samobor	Kulturno-povijesna cjelina grada Samobora	Z-4467
3.	Braslovje	Kapela Presvetog Trojstva	Z-1466
4.	Bregana	Kurija Kiepac	Z-1779
5.	Budinjak	Kapela sv. Petronile	Z-1583
6.	Budinjak	Arheološko nalazište Budinjak	Z-1584
7.	Galgovo	Kapela sv. Roka	Z-1469
8.	Golubići	Tradicijska okućnica, Golubići 9	Z-5510
9.	Kotari	Franjevački samostan i crkva sv. Leonarda	Z-1876
10.	Kravljak	Stari grad Tuščak	Z-1137
11.	Noršić Selo	Ž. crkva sv. Duha	Z-1589
12.	Otruševac	Kapela sv. Križa	Z-1463
13.	Otruševac	Vapnenica-tradicijska peč za pečenje kamena od kojeg se dobiva vapno	Z-5811
14.	Rude	Ž. crkva sv. Barbare	Z-1465
15.	Samobor	Zgrada, Tomislavov trg 15	RZG-0639-1974.

Red. br.	Naselje	Kulturno dobro	Broj zaštite
16.	Samobor	Zgrada, Tomislavov trg 7	RZG-0642-1974.
17.	Samobor	Zgrada, Trg Matice hrvatske 1	RZG-0646-1974.
18.	Samobor	Kurija Praunsperger - Bošnjak, Gornji Kraj 34	Z-1417
19.	Samobor	Franjevački samostan s crkvom Uznesenja Blažene Djevice Marije	Z-1418
20.	Samobor	Kapela Sv. Mihalja (u zoni je i Taborec 3)	Z-1460
21.	Samobor	Ž. crkva sv. Anastazije	Z-1461
22.	Samobor	Kapela sv. Jurja	Z-1462
23.	Samobor	Kapela sv. Ane	Z-1464
24.	Samobor	Dvorac Reiser, Langova 20	Z-1467
25.	Samobor	Kurija Mirnovec	Z-1468
26.	Samobor	Dvorac Livadić, Livadićeva 7 (R-653)	Z-1721
27.	Samobor	Stari Grad Samobor (R-21)	Z-3834
28.	Samobor	Zgrada, Tomislavov trg 6 R-641	Z-4667
29.	Samobor	Zgrada, Tomislavov trg 11 (kuća Kleščić) R-620	Z-4668
30.	Samobor	Vila Allnoch, Starogradska 12 R-655	Z-4669
31.	Samobor	Zgrada, Trg kralja Tomislava 3 R-659	Z-4722
32.	Samobor	Zgrada, Trg kralja Tomislava 9 R-637	Z-4723
33.	Samobor	Zgrada, Trg kralja Tomislava 10 (prije br.16) R-619	Z-4724
34.	Samobor	Zgrada, Trg kralja Tomislava 12 (prije br.18) R-621	Z-4725
35.	Samobor	Zgrada, Trg kralja Tomislava 13 (prije br.19) R-647	Z-4726
36.	Samobor	Zgrada, Trg kralja Tomislava 14 (prije br. 20) R-638	Z-4727
37.	Samobor	Vila Šojka, Giznik 2 R-649	Z-4728
38.	Samobor	Zgrada, Klešćićeva 1 R-657	Z-4729
39.	Samobor	Zgrada, Šmidhenova 5 R-662	Z-4730
40.	Samobor	Vila Wagner, Langova 39 R-651	Z-4731
41.	Samobor	Zgrada, Starogradska 15 R-656	Z-4732
42.	Lug Samoborski	Balagovi dvori (Dvorac Lug)	Z-4733
43.	Samobor	Zgrada, Trg kralja Tomislava 2 R-660	Z-4734
44.	Samobor	Zgrada, Trg kralja Tomislava 5, vijećnica R-661	Z-4735
45.	Samobor	Kurija Špigelski, Livadićeva 16 R-654	Z-4736
46.	Samobor	Zgrada, Tomislavov trg 1	Z-4737
47.	Samobor	Kurija Levičar, Gajevo 16 R-648	Z-5339
48.	Samobor	Zgrada, Langova 14 R-650	Z-5343
49.	Sječevac	Kuća, Sječevac 2	Z-6035
50.	Sveti Martin Pod Okićem	Ž. crkva sv. Martina pod Okićem	Z-1454
51.	Sveti Martin Pod Okićem	Stari grad Okić	Z-3835
52.	Vrhovčak	Crkva sv. Vida	Z-1590

Izvor podataka: Ministarstvo kulture, Uprava za zaštitu kulturne baštine, Konzervatorski odjel u Zagrebu

**Tablica 58. Popis Preventivno zaštićena kulturna dobra**

Red. br.	Naselje	Kulturno dobro	Broj zaštite
1.	Bregana	Dvojni kozlac (sjenik), Ulica Ante Starčevića 1	P-3881
2.	Brezovac Žumberački	Dvije tradicijske okućnice, Brezovac Žumberački 1 i 2	P-3885
3.	Poklek	Arheološko nalazište Drmići Grandovica	P-2763
4.	Rude	Mlin vodenica	P-4687
5.	Samobor	Tradicijska kuća, drvena katnica, Fabkovićevo 8	P-3908
6.	Samobor	Kapela sv. Filipa i Jakova, Samobor (Gradišće)	P-4490

Izvor podataka: Ministarstvo kulture, Uprava za zaštitu kulturne baštine, Konzervatorski odjel u Zagrebu

Skupini ugroženih kulturnih dobara pripadaju:

- povijesna cjelina Grada Samobora, posebno područje Starogradske ulice i Taborca;
- stari gradovi: Samobor, Okić, Tuščak, Lipovec; kurije Bregana, Bistrac, Mirnovec, Taborec, Podolje;
- vila Allnoch i Wagner te gradske kuće Starogradska 15 i Šmidhenova 5.

U ugroženu kulturnu baštinu lokalnog značaja ubraja se tradicijsko graditeljstvo: drvene stambene i gospodarske kuće.

Sakralne građevine: župna crkva sv. Anastazije, župna crkva sv. Martina pod Okićem, sklop samostana i crkve BD Marije, kapela sv. Mihalja te kapela sv. Vida i Stari Grad Samobor obnavljaju se sredstvima iz Programa zaštitnih radova Ministarstva kulture, Zagrebačke županije i Grada Samobora.

## 6.5. Dokumenti prostornog uređenja

### 6.5.1. Pokrivenost prostornim planovima

Tablica 59. Dokumenti prostornog uređenja

5. DOKUMENTI PROSTORNOG UREĐENJA						
5.1	POKRIVENOST PROSTORNIM PLANOVIMA	A Pokrivenost PP prema razini planova i izvješća	1	Ukupna površina poljoprivrednog zemljišta	ha	PPŽ, PPGZ, PPUG/O, GUP, UPU
			2	Udio poljoprivrednog zemljišta	br	
			3	Površina poljoprivrednog zemljišta po stanovniku	ha	
5.2.	PROVEDBA PROSTORNIH PLANOVA		1	UO za prostorno uređenje	h br	UO za prostorno uređenje
5.3	URBANA PREOBRAZBA		2	Broj PP ili pojedinačnih zahvata	br	PU
			3	Površina	ha	
5.4	URBANA SANACIJA		1	Broj izdanih rješenja o ozakonjenju	br	UO za prostorno uređenje, AZONIZ ZPU
			2	Planovi sanacije, izmjene i dopune PP	br	
5.5	NADZOR		1	Nadzor nad planovima (broj rješenja)	br	MGIPU
			2	Nadzor građevinske inspekcije (broj rješenja)	br	

Hrvatski sabor na sjednici 17. listopada 2014. godine donio je Odluku o donošenju Prostornoga plana Parka prirode Žumberak – Samoborsko gorje (*Narodne novine br. 125/14*).

Tablica 60. Broj donesenih prostornih planova, izmjena i dopuna te prostornih planova u izradi

Redni broj	Naziv Plana	Doneseni prostorni planovi Odluka o donošenju Objava (službeno glasilo, broj)	Donesene izmjene i dopune prostornih planova Odluka o donošenju izmjena i dopuna Objava (službeno glasilo, broj)	Prostorni planovi u izradi Odluka o izradi Objava (službeno glasilo, broj)	Prostorni planovi koji su prestali važiti Odluka o prestanku važenja Objava (službeno glasilo, broj)
<b>PPŽ</b>					
1	Prostorni plan Zagrebačke županije	<i>Glasnik Zagrebačke županije 03/02, 06/02 - ispravak</i>	<i>Glasnik Zagrebačke županije 08/05, 08/07, 04/10, 10/11, 14/12 – pročišćeni tekst</i>	Odluka o izradi V. Izmjena i dopuna PPŽŽ – <i>Glasnik Zagrebačke županije 10/11, 18/11</i>	



Redni broj	Naziv Plana	Doneseni prostorni planovi  Odluka o donošenju  Objava (službeno glasilo, broj)	Donesene izmjene i dopune prostornih planova Odluka o donošenju izmjena i dopuna Objava (službeno glasilo, broj)	Prostorni planovi u izradi  Odluka o izradi  Objava (službeno glasilo, broj)	Prostorni planovi koji su prestali važiti  Odluka o prestanku važenja Objava (službeno glasilo, broj)
<b>Prostorni plan Parka prirode</b>					
1	Prostorni plan Parka prirode Žumberak – Samoborsko gorje	<i>Narodne novine</i> 125/14			
<b>PPUG</b>					
1	Prostorni plan uređenja Grada Samobora	<i>Službene vijesti Grada Samobora</i> 07/06, 07/07 - ispravak	<i>Službene vijesti Grada Samobora</i> 03/14,		
<b>GUP</b>					
1	Generalni urbanistički plan Grada Samobora	<i>Službene vijesti Grada Samobora</i> 01/07	<i>Službene vijesti Grada Samobora</i> 06/11, 08/11 – ispravak, 01/12 - ispravak		
<b>UPU</b>					
1	Urbanistički plan uređenja Istočno naselje I.	<i>Službene vijesti Grada Samobora</i> 07/07			
2	Urbanistički plan uređenja Starogradska – Vugrinščak	<i>Službene vijesti Grada Samobora</i> 07/07			
3	Urbanistički plan uređenja Sitnice I.	<i>Službene vijesti Grada Samobora</i> 05/08			
4	Urbanistički plan uređenja Gornji Kraj	<i>Službene vijesti Grada Samobora</i> 02/09			
5	Urbanistički plan uređenja Stražnik	<i>Službene vijesti Grada Samobora</i> 08/09	<i>Službene vijesti Grada Samobora</i> 11/10		
6	Urbanistički plan uređenja radne zone Celine – istok	<i>Službene vijesti Grada Samobora</i> 09/09			
7	Urbanistički plan uređenja Širi centar Samobor	<i>Službene vijesti Grada Samobora</i> 03/10			
8	Urbanistički plan uređenja Centar I.	<i>Službene vijesti Grada Samobora</i> 03/11			
9	Urbanistički plan uređenja sportsko-rekreacijske zone Savršćak			<i>Službene vijesti Grada Samobora</i> 08/07, 03/12	
10	Urbanistički plan uređenja Istočno naselje III			<i>Službene vijesti Grada Samobora</i> 02/08	
11	Urbanistički plan uređenja Hrastina I			<i>Službene vijesti Grada Samobora</i> 04/08	
12	Urbanistički plan uređenja Južni Giznik IV			<i>Službene vijesti Grada Samobora</i> 07/08	
13	Urbanistički plan uređenja Sportski park Šmidhen			<i>Službene vijesti Grada Samobora</i> 03/09	

Redni broj	Naziv Plana	Doneseni prostorni planovi  Odluka o donošenju  Objava (službeno glasilo, broj)	Donesene Izmjene i dopune prostornih planova Odluka o donošenju Izmjena i dopuna Objava (službeno glasilo, broj)	Prostorni planovi u izradi  Odluka o izradi  Objava (službeno glasilo, broj)	Prostorni planovi koji su prestali važiti  Odluka o prestanku važenja Objava (službeno glasilo, broj)
14	Urbanistički plan uređenja Šmidhen II			<i>Službene vijesti Grada Samobora 03/09</i>	
15	Urbanistički plan uređenja Kristal			<i>Službene vijesti Grada Samobora 11/11</i>	
16	Urbanistički plan uređenja Križnice			<i>Službene vijesti Grada Samobora 01/12</i>	
<b>DPU</b>					
1	Detaljni plan uređenja sanacije Trebež	<i>Službene vijesti Grada Samobora 07/07, 09/13 (ispravak)</i>			
2	Detaljni plan uređenja Gradskog groblja Otruševac	<i>Službene vijesti Grada Samobora 03/08</i>			
3	Detaljni plan uređenja Šmidhen I.	<i>Službene vijesti Grada Samobora 04/08</i>			
4	Detaljni plan uređenja naselja Lug II	<i>Službene vijesti Grada Samobora 11/10</i>			
5	Detaljni plan uređenja Giznik	<i>Službene vijesti Grada Samobora 03/13</i>			
6	Detaljni plan uređenja naselja Perivoj u Samoboru	<i>Službene vijesti Grada Samobora 04/07</i>			<i>Službene vijesti Grada Samobora 06/11*</i>
7	Detaljni plan uređenja Autobusnog kolodvora u Samoboru	<i>Službene vijesti Grada Samobora 04/96</i>	<i>Službene vijesti Grada Samobora 04/04, 03/06, 05/07</i>		<i>Službene vijesti Grada Samobora 06/11*</i>
8	Detaljni plan uređenja dijela područja Stražnika	<i>Službene vijesti Grada Samobora 07/04</i>			<i>Službene vijesti Grada Samobora 06/11*</i>
9	Detaljni plan uređenja kamenolom Lanište			<i>Službene vijesti Grada Samobora 01/08</i>	
10	Detaljni plan uređenja Sveta Helena I			<i>Službene vijesti Grada Samobora 04/08</i>	
11	Detaljni plan uređenja Otok - Bobovica			<i>Službene vijesti Grada Samobora 04/08</i>	

\* Planovi su stavljeni van snage Odlukom o izmjenama i dopunama Odluke o donošenju Generalnog urbanističkog plana Grada Samobora (*Službene vijesti Grada Samobora br. 06/11*)

Izvor podataka: Grad Samobor, Upravni odjel za razvoj grada

## 6.5.2. Provedba prostornih planova

U tablicama 57. – 59. detaljno je prikazan broj izdanih akata prema vrsti i godinama izdavanja u periodu od 2007. do 2013. godine.

**Tablica 61. Broj izdanih akata čije se izdavanje temelji na odredbama Zakona o prostornom uređenju i gradnji (Narodne novine br. 76/07, 38/09, 55/11, 90/11, 50/12, 55/13 i 80/13)**

Akt	Lokacijska dozvola	Rješenje o utvrđ. građ. čestice	Rješenje o uvjetima gradnje	Potvrda glavnog projekta	Rješenje o izvedenom stanju	Potvrda izvedenog stanja	Uporabna dozvola	Dozvola za uklanjanje	Uvjerenje o vremenu gradnje	Uvjerenje za uporabu	UKUPNO
Odredbe propisa	103.	121.	213.	223.	241.	244.	257.	273.	330.	333.	
01.10.07.-01.10.08.	107	4	39	123	5	4	6	2	3	83	376
01.01.09.-31.12.09.	185	23	94	96	14	4	15	-	2	41	474
01.01.10.-31.12.10.	105	15	110	73	38	10	35	-	6	31	423
01.01.11.-31.12.11.	91	16	103	48	36	7	41	-	5	40	387
01.01.12.-30.06.12.*	39	4	47	32	27	7	12	-	1	24	193*
01.01.13.-30.06.13.	24	16	34	28	10	1	10	1	1	28	153
<b>Ukupno</b>	<b>551</b>	<b>78</b>	<b>427</b>	<b>400</b>	<b>130</b>	<b>33</b>	<b>119</b>	<b>3</b>	<b>18</b>	<b>247</b>	<b>2006</b>

\* Za potrebe izrade Izvješća nisu dobiveni podaci za drugu polovicu 2012. godine, a prema Izvješću o stanju u prostoru Zagrebačke županije 2008. – 2012. godine ukupni broj izdanih akata u 2012. godini je 386  
Izvor podataka: Grad Samobor, Upravni odjel za provođenje dokumenata prostornog uređenja i gradnju

**Tablica 62. Broj izdanih akata čije se izdavanje temelji na odredbama Zakona o postupanju i uvjetima gradnje radi poticanja ulaganja (Narodne novine br. 69/09, 128/10, 136/12, 76/13 i 153/13)**

Akt	Rješenje za gradnje
Odredbe propisa	2.
25.06.09.- 31.12.09.	4
01.01.10.- 31.12.10.	1
01.01.11.- 31.12.11.	-
01.01.12.- 30.06.12.*	1
01.01.13.- 30.06.13.	1
<b>Ukupno</b>	<b>7</b>

\* Za potrebe izrade Izvješća nisu dobiveni podaci za drugu polovicu 2012. godine  
Izvor podataka: Grad Samobor, Upravni odjel za provođenje dokumenata prostornog uređenja i gradnju

**Tablica 63. Broj izdanih akata čije se izdavanje temelji na odredbama starog Zakona o prostornom uređenju (Narodne novine br. 30/94, 68/98, 61/00, 32/02 i 100/04) i Zakona o gradnji (NN 175/03 i 100/04) jer je postupak započeo prije 01.10.2007.g.**

Akt	Lokacijska dozvola	Izvod iz prostornog plana	Građevinska dozvola	Potvrđeni projekt	Uporabna dozvola	Dozvola za uklanjanje građevina
Odredbe propisa	34.	34.3.1*	34.3.2**	84.	118.	145.1
01.01.09.-31.12.09.	38	-	32	6	-	-
01.01.10.-31.12.10.	4	-	5	2	1	-
<b>Ukupno</b>	<b>42</b>	<b>-</b>	<b>37</b>	<b>8</b>	<b>1</b>	<b>-</b>

\* Područje za koje je donesen Detaljni plan uređenja

\*\* Pravilnik o određivanju zahvata u prostoru za koje se ne izdaje lokacijska dozvola (Narodne novine br. 86/04)

Izvor podataka: Grad Samobor, Upravni odjel za provođenje dokumenata prostornog uređenja i gradnju

Prema podacima Upravnog odjela za prostorno uređenje, gradnju i zaštitu okoliša Zagrebačke županije – Odsjek za prostorno uređenje i gradnju, koji su nadležni za izdavanje akata za zahvate u prostoru koji su planirani na području dviju ili više jedinica lokalne samouprave Zagrebačke županije, izdana je:

- **1** lokacijska dozvola (2009. godine) i
- **1** potvrda glavnog projekta (2011. godine).

Prema podacima Ministarstva graditeljstva i prostornoga uređenja na području Grada Samobora zaprimljeno je 6.000 zahtjeva za donošenje rješenja o izvedenom stanju, a do 31. prosinca 2014. godine je riješeno 2200 zahtjeva (45,21%).

### **6.5.3. Inspekcijski nadzor**

Broj izdanih rješenja (za razdoblje od 2009. g. do 5. prosinca 2013. g.):

- **Urbanistička inspekcija** donijela je ukupno **2** rješenja (2009. g. – jedno rješenje i 2010. g. – jedno rješenje) te je sukladno članku 293. Zakona u provedbi inspekcijskog nadzora na prijedlog urbanističkog inspektora, rješenjem Ministarstva graditeljstva i prostornoga uređenja, 2010.g. poništena jedna lokacijska dozvola;
- **Građevinska inspekcija** donijela je ukupno 147 rješenja.

Izvor podataka: Ministarstvo graditeljstva i prostornoga uređenja  
Uprava za inspekcijske poslove – Sektor urbanističke inspekcije

### III. ANALIZA IZRADA I PROVEDBE DOKUMENATA PROSTORNOGA UREĐENJA

#### 1. IZRADA DOKUMENATA PROSTORNOGA UREĐENJA

U tablici 56. naveden je popis izrađenih dokumenata prostornog uređenja na prostoru Grada Samobora.

##### ***Prostorni plan Parka prirode Žumberak – Samoborsko gorje***

Park prirode Žumberak – Samoborsko gorje obuhvaća dijelove područja dviju županija: Zagrebačke i Karlovačke. U okviru Zagrebačke županije unutar granica Parka je cijela općina Žumberak, dijelovi općina Klinča Selo i Krašić te dijelovi područja Gradova Samobor i Jastrebarsko. U okviru Karlovačke županije je unutar granica Parka dio područja Grada Ozlja. Područje Žumberka i Samoborskog gorja proglašeno je Parkom prirode 1999. godine. Ukupna površina Parka prirode je cca 333 km<sup>2</sup>, od toga oko 103 km<sup>2</sup> na području Grada Samobora.

Za zaštitu i očuvanje temeljnih vrijednosti područja parka prirode Žumberak – Samoborsko gorje najvažnije je donošenje i provedba njegovog prostornog plana parka prirode i plana upravljanja<sup>4</sup>.

Prostorni plan parka prirode je prostorni plan državne razine i donosi ga Hrvatski sabor. Obveza izrade Plana određena je "Zakonom o zaštiti prirode" (*Narodne novine 80/13*). Ministarstvo graditeljstva i prostornoga uređenja kao nositelj izrade Prostornog plana Parka prirode Žumberak - Samoborsko gorje povjerilo je izradu Plana Županijskom zavodu za prostorno uređenje Zagrebačke županije koji izrađuje Nacrt prijedloga Plana u suradnji s Urbanističkim zavodom grada Zagreba d.o.o.

Zadatak ovog prostornog plana je ocijeniti stanje u prostoru i kvalitetu postojeće planske dokumentacije te dodatnom revalorizacijom prostora i njegovih sastavnica predložiti koncept koji će trajno osigurati racionalno korištenje prostora i prirodnih izvora, odnosno skladniji odnos između prirode i njezinih vrijednosti i potreba stanovništva (korisnika različitih sklonosti, potreba i mogućnosti), ali sve u okvirima kriterija održivosti. Zaštićujući prostor parka prirode, štiti se prirodno bogatstvo ovog kraja, kao vrlo vrijedan ali i osjetljiv prirodni, socijalni, gospodarski i kulturni sustav, ali i omogućuje razvoj i normalan život stanovništva što živi u Parku, kako bi se spriječila daljnja demografska degradacija.

U razdoblju do 2007. godine provedene su sljedeće aktivnosti na izradi ovog Plana:

1. Izrađen je elaborat Pripremni radovi u kojem su prikupljeni i obrađeni svi važeći dokumenti prostornog uređenja, sva dostupna izrađena dokumentacija o prostoru, kao i podaci od državnih i drugih tijela i pravnih osoba državne, županijske i lokalne razine koji su na temelju posebnih propisa nadležni za održavanje podataka i upravljanje određenim resursima ili područjem. U okviru pripremnih

---

<sup>4</sup> "Zakon o zaštiti prirode" (Narodne novine 80/13) propisuje obavezu izrade planova upravljanja zaštićenim područjima. Upravljanje svim zaštićenim područjima, sukladno članku 138. "Zakona o zaštiti prirode", provodi se temeljem plana upravljanja. Plan upravljanja određuje ciljeve upravljanja i aktivnosti za njihovo postizanje te pokazatelje učinkovitosti upravljanja. Donosi se za razdoblje od 10 godina, uz mogućnost izmjene/dopune nakon 5 godina, a provodi se kroz godišnje programe zaštite, očuvanja, korištenja i promicanja zaštićenog područja. Pravne i fizičke osobe koje obavljaju djelatnosti u zaštićenom području dužne su se pridržavati plana upravljanja.



radova pribavljene su i topografske podloge, a prikupljeni podaci kartirani i tematski obrađeni.

2. Izrađena je Studija lokacija sportsko-rekreacijskih i turističkih aktivnosti u Parku prirode Žumberak - Samoborsko gorje, kao podloga za daljnju izradu Plana.
3. Izrađen je (prvi) Nacrt prijedloga Plana za prethodnu raspravu.
4. Održane su tri prethodne rasprave: Prva prethodna rasprava održana je 13.10.2005. godine i u njoj su sudjelovala tijela i subjekti čija je djelatnost vezana na teme zaštite prirode, šume, vode, ekologiju i turizam. Druga prethodna rasprava održana je 12.07.2006. godine i u njoj su sudjelovali predstavnici nadležnih ministarstava i državnih tijela. Treća prethodna rasprava održana je 17.01.2007. godine i u njoj su sudjelovali predstavnici Zagrebačke i Karlovačke županije, kao i predstavnici jedinica lokalne samouprave.
5. O prethodnim raspravama izrađeno je Izvješće s popisom primjedaba i njihovom prihvaćanju ili razlozima neprihvaćanja. Prihvaćene promjene uvrštene su u elaborat.

Od kraja 2007. do kraja 2010. godine, zbog nastalih objektivnih okolnosti (nove zakonske obveze po kojoj se daljnja izrada Plana uvjetuje stručnom podlogom zaštite prirode), radovi na izradi Nacrta prijedloga Plana bili su u prekidu. Krajem 2010. godine, kad su ispunjeni uvjeti za nastavak, Urbanistički zavod Grada Zagreba d.o.o. i Zavod za prostorno uređenje Zagrebačke županije, sada ustrojen kao javna ustanova, preuzeli su ugovorene obveze u nastavku izrade Nacrta prijedloga Plana.

1. U prvoj polovici 2011. godine provedene su organizacijske i financijske pripreme i dogovori s Ministarstvom zaštite okoliša, prostornog uređenja i graditeljstva oko načina nastavka radova i ispunjenja preostalih obaveza.
2. Prikupljeni su podaci kojima je, zbog promjena nastalih za vrijeme prekida rada, potrebno izvršiti ažuriranje ranije izrađenog elaborata nacrta prijedloga Plana. Riječ je o podacima prema donesenim novim izmjenama prostornih planova (županijskih i općinskih/gradskih), novim i izmijenjenim drugim dokumentima nadležnih tijela državne, županijske i lokalne razine, promjenama u propisima koje su nastupile od 2007. godine do sada i novim podacima iz Popisa stanovništva iz 2011. godine.
3. Obrađeni su podaci iz Stručne podloge zaštite prirode, izrađene krajem 2010. godine sukladno Zakonu o zaštiti prirode prema kojem se izrada prostornog plana parka prirode treba temeljiti na stručnoj podlozi zaštite prirode.
4. Ovako pripremljeni i obrađeni podaci iz prethodnih točaka implementirani su, krajem 2011. i tijekom 2012. godine, u Nacrt prijedloga prostornog plana. U drugoj polovini 2012. godine dovršena je izrada Nacrta prijedloga prostornog plana te je isti predan nadležnom Ministarstvu.
5. Nakon izvršenog pregleda navedenog elaborata od strane Ministarstva, Nacrt prijedloga Plana dostavljen je izrađivaču Plana na korekcije prema zahtjevima Ministarstva.
6. U listopadu 2012. godine, Ministarstvo je sklopilo sa Zavodom novi Ugovor o izradi elaborata Prostornog plana Parka prirode Žumberak – Samoborsko gorje, kojim se utvrđuje da će Zavod obavljati i daljnje aktivnosti na izradi Plana.
7. Održana je prethodna rasprava 18.06.2013. godine.
8. Provedena je javna rasprava od 06.12.2013. do 07.01.2014. godine.
9. Hrvatski sabor na sjednici 17. listopada 2014. godine donio je Odluku o donošenju Prostornoga plana Parka prirode Žumberak – Samoborsko gorje (*Narodne novine br. 125/14*).

**Prostorni plan uređenja Grada Samobora**

Grad Samobor 2006. g. usvojio je Prostorni plan uređenja Grada Samobora (*Službene vijesti Grada Samobora br. 07/06*). Iduće godine donesen je Zaključak o ispravci i usklađenju grafičkih prikaza s Odlukom o donošenju Prostornog plana uređenja Grada Samobora (*Službene vijesti Grada Samobora br. 07/07*). Usklađenjem s Odlukom o donošenju Prostornog plana uređenja Grada Samobora izvršila se ispravka greške na kartografskim prikazima, od kojih se dio odnosi na neusklađenost naziva detaljnijih planova upisanih na kartografskim prikazima sa nazivima u tekstu Odluke, a na tri lokacije prihvaćene primjedbe iz II. javne rasprave u postupku donošenja plana nisu bile na odgovarajući način ucrtane u kartografske prikaze.

2008 g. donesena je Odluka o izradi Izmjena i dopuna Prostornog plan uređenja Grada Samobora (*Službene vijesti Grada Samobora br. 01/08*). U području Grada Samobora te sa time povezanim doseljavanjem novih stanovnika na područje Grada, proizlazi da će na određenim područjima Grada Samobora kapaciteti postojećih škola, vrtića i ostalih javnih ustanova u skoroj budućnosti biti dodatno pod pritiskom, te je postojeća komunalna infrastruktura potencijalno ugrožena odnosno nedostatna. Također, utvrdilo se da je zbog dodatne urbanizacije na području Grada Samobora koja je u tijeku i nastavno će se odvijati u budućnosti, objektivno ugroženo zatečeno stanje vrijednih dijelova prirode, okoliša, šumskog područja i vodotokova, uključujući i područje Parka prirode Žumberak-Samoborsko gorje. Zbog gore navedenih razloga izradom i donošenjem Izmjena i dopuna Prostornog plana uređenja Grada Samobora potrebno je napraviti dodatnu analizu i revalorizaciju načina na koji je ova problematika regulirana u Planu.

Grad Samobor 2014. g. usvojio je Izmjene i dopune Prostornog plan uređenja Grada Samobora (*Službene vijesti Grada Samobora br. 03/14*).

**Generalni urbanistički plan Grada Samobora**

Grad Samobor 2007. g. usvojio je Generalni urbanistički plan Grada Samobora (*Službene vijesti Grada Samobora br. 01/07*). Generalni urbanistički plan je donesen za dio područja Grada Samobora i obuhvaća njegovo gradsko područje veličine oko 1143 ha, uključujući dijelove naselja Samobor, Bregana, Lug Samoborski, Velika Jazbina, Podvrh, Klokočevac, Bobovica i Mala Rakovica.

Prema ciljevima i programskim polazištima iz Odluke o izradi Izmjene i dopune Odluke o donošenju Generalnog urbanističkog plana Grada Samobora - GUP (*Službene vijesti Grada Samobora 01/08*) u Izmjenama i dopunama Generalnog urbanističkog plana Grada Samobora (*Službene vijesti Grada Samobora 06/11*):

- ponovno je analizirana mreža lokacija i veličina prostora potrebnog za gradnju građevina društvene i javne namjene na prostoru cijelog obuhvata Plana;
- ponovno je analizirana veličina obuhvata i tip propisanih detaljnijih prostornih planova te preciznije propisane propozicije koje se moraju ugraditi u detaljnije prostorne planove;
- omogućene su bolje pretpostavke za realizaciju projekata javnih parkirališnih prostora odnosno realizaciju gradnje podzemnih parkirališta u gradskim projektima i projektima od gradskog značaja;
- analiziran je promet i nedostatna komunalna infrastruktura u Gradu Samoboru;
- analiziran je i revaloriziran postojeći razmještaj djelatnosti u prostoru kao i njihovo međusobno razgraničenje te uvjeti gradnje.

Nakon utvrđivanja pogrešaka u Odluci o donošenju Generalnog urbanističkog plana objavljeni su Ispravak i II. Ispravak Odluke o izmjenama i dopunama Odluke o donošenju Generalnog urbanističkog plana Grada Samobora (*Službene vijesti Grada Samobora br. 08/11 i 01/12*).

### **Urbanistički planovi uređenja**

Od zadnjeg Izvješća o stanju u prostoru za 2005. - 2006. pokrenuta je izrada i doneseno je nekoliko Urbanističkih planova uređenja:

- **Urbanistički plan uređenja Istočno naselje I** čiju je Odluku o donošenju donijelo Gradsko vijeće Grada Samobora na sjednici održanoj 08.11.2007. (*Službene vijesti Grada Samobora br. 07/07*);
- **Urbanistički plan uređenja Starogradska - Vugrinščak** čiju je Odluku o donošenju donijelo Gradsko vijeće Grada Samobora na sjednici održanoj 08.11.2007. (*Službene vijesti Grada Samobora br. 07/07*);
- **Urbanistički plan uređenja Sitnice I** čiju je Odluku o donošenju donijelo Gradsko vijeće Grada Samobora na sjednici održanoj 23.09.2008. (*Službene vijesti Grada Samobora br. 05/08*);
- **Urbanistički plan uređenja Gornji Kraj** čiju je Odluku o donošenju donijelo Gradsko vijeće Grada Samobora na sjednici održanoj 12.02.2009. (*Službene vijesti Grada Samobora br. 02/09*);
- **Urbanistički plan uređenja Stražnik** čiju je Odluku o donošenju donijelo Gradsko vijeće Grada Samobora na sjednici održanoj 15.10.2009. (*Službene vijesti Grada Samobora br. 08/09*), a Odluku o izmjeni i dopuni Odluke o donošenju 22.12.2010. (*Službene vijesti Grada Samobora br. 11/10*);
- **Urbanistički plan uređenja radne zone Celine - istok** čiju je Odluku o donošenju donijelo Gradsko vijeće Grada Samobora na sjednici održanoj 24.11.2009. (*Službene vijesti Grada Samobora br. 09/09*);
- **Urbanistički plan uređenja Širi centar Samobor** čiju je Odluku o donošenju donijelo Gradsko vijeće Grada Samobora na sjednici održanoj 30.03.2010. (*Službene vijesti Grada Samobora br. 03/10*);
- donesen je **Urbanistički plan uređenja Centar I** (*Službene vijesti Grada Samobora br. 03/11*);
- za **Urbanistički plan uređenja Istočno naselje III** donesena je Odluka o izradi (*Službene vijesti Grada Samobora br. 02/08*);
- za **Urbanistički plan uređenja Hrastina I** donesena je Odluka o izradi (*Službene vijesti Grada Samobora br. 04/08*);
- za **Urbanistički plan uređenja Južni Giznik IV** donesena je Odluka o izradi (*Službene vijesti Grada Samobora br. 07/08*);
- za **Urbanistički plan uređenja Sportski park Šmidhen** donesena je Odluka o izradi (*Službene vijesti Grada Samobora br. 03/09*) i održana prethodna rasprava 31.01.2011. godine, izrada UPU-a je stala;
- za **Urbanistički plan uređenja Šmidhen II** donesena je Odluka o izradi (*Službene vijesti Grada Samobora br. 03/09*) i održana prethodna rasprava, izrada UPU-a je stala;
- za **Urbanistički plan uređenja Kristal** donesena je Odluka o izradi (*Službene vijesti Grada Samobora br. 11/11*);
- za **Urbanistički plan uređenja Križnice** donesena je Odluka o izradi (*Službene vijesti Grada Samobora br. 01/12*).

### **Detaljni planovi uređenja**

Od zadnjeg Izvješća o stanju u prostoru za 2005. - 2006. pokrenuta je izrada i doneseno je nekoliko Detaljnih planova uređenja:

- **Detaljni plan uređenja sanacije Trebež**, čiju je Odluku o donošenju donijelo Gradsko vijeće Grada Samobora na sjednici održanoj 08.11.2007. (*Službene vijesti Grada Samobora br. 07/07, 09/13-ispravak*), definirao je obuhvat sanacije, dao je detaljno tehničko rješenje načina i metode sanacije te je odredio namjenu prostora na području bivšeg odlagališta; uz manju površinu poslovne namjene određene za pretovarnu stanicu komunalnog otpada i reciklažno dvorište, planom su predviđene tri površine sportsko-rekreacijske namjene;
- **Detaljni plan uređenja Gradskog groblja Otruševac**, čiju je Odluku o donošenju donijelo Gradsko vijeće Grada Samobora na sjednici održanoj 17.06.2008. (*Službene vijesti Grada Samobora br. 03/08*), detaljno je definirao građevinsku i sadržajnu strukturu groblja odnosno način uređenja parcela groblja, definirao je hortikulturno uređenje groblja te etapnost u uređivanju groblja;
- **Detaljni plan uređenja Šmidhen I**, čiju je Odluku o donošenju donijelo Gradsko vijeće Grada Samobora na sjednici održanoj 22.07.2008. (*Službene vijesti Grada Samobora br. 04/08*), definirao je infrastrukturne koridore i uvjete uređenja i revitalizacije ŠRC Šmidhen u turističko-rekreativnu i sportsku zonu;
- **Detaljni plan uređenja naselja Lug II**, čiju je Odluku o donošenju donijelo Gradsko vijeće Grada Samobora na sjednici održanoj 22.12.2010. (*Službene vijesti Grada Samobora br. 11/10*), utvrdio je infrastrukturne koridore i dao preduvjete za uređenje i kvalitetno unaprjeđenje građevinske strukture te dogradnju četvrti stambenom i mješovitom izgradnjom;
- **Detaljnim planom uređenja Giznik**, čiju je Odluku o donošenju donijelo Gradsko vijeće Grada Samobora na sjednici održanoj 04.04.2013. (*Službene vijesti Grada Samobora br. 03/13*), utvrdio je infrastrukturne koridore i dao preduvjete za uređenje i kvalitetnu izgradnju zone stambene namjene sa obiteljskom izgradnjom;
- za **Detaljni plan uređenja kamenoloma Lanište** donesena je Odluka o izradi (*Službene vijesti Grada Samobora br. 01/08*);
- za **Detaljni plan uređenja Sveta Helena I** donesena je Odluka o izradi (*Službene vijesti Grada Samobora br. 04/08*);
- za **Detaljni plan uređenja Otok - Bobovica** donesena je Odluka o izradi (*Službene vijesti Grada Samobora br. 04/08*).

Na području Grada Samobora posebno je izraditi sljedeće dokumente prostornog uređenja čija je obaveza izrade utvrđena Prostornim planom uređenja Grada Samobora:

- Izmjene i dopune Generalnog urbanističkog plana Grada Samobora te
- Izmjene i dopune UPU Radne zone Celine - zapad
- Izmjene i dopune UPU Radne zone Celine – istok
- Izmjene i dopune UPU Radne zone Celine - jug
- UPU Poslovno-uslužne zone Klokočevac Samoborski
- UPU Gospodarske zone Bobovica
- UPU Gospodarske zone Bobovica 2
- UPU Gospodarske zone Otok Bobovica
- UPU gospodarske zone Rakov Potok 1
- UPU gospodarske zone Rakov Potok 2

- Izmjene i dopune UPU dijela naselja Domaslovec 1
- Izmjene i dopune UPU dijela naselja Domaslovec 2
- UPU naselja Farkaševac 1
- UPU Farkaševac 2
- UPU Hrastina 1
- UPU Hrastina 2
- UPU Hrastina 3
- UPU Braslovje
- UPU Gradna
- UPU Gradna 2
- UPU Centar Kladje
- UPU Centar Mirnovec Rakovica
- UPU Centar Rakovica
- UPU Samoborski otok 1
- UPU Samoborski otok 2
- UPU Grdanci
- UPU Grdanci 1
- UPU Vrhovščak 1
- UPU Vrhovščak 2
- UPU Vrbovec
- UPU Savrščak
- UPU Medsave
- UPU Poklek
- UPU Petekov Breg
- UPU Galgovo
- UPU centar Rakova Potoka
- UPU Rakov Potok 3
- UPU Sportsko rekreacijske zone Savrščak
- UPU sanacije Trebež
- UPU Samoborsko polje
- UPU sanacije Kamenoloma "Kamen Samobor" u Smerovišču
- UPU sanacije Kamenoloma "Gradna" u Smerovišču
- UPU Kamenoloma Lipovec
- UPU sanacije Kamenoloma Lanište
- UPU sanacije kamenoloma Mala Rakovica
- UPU Kamenoloma Škrobotnik.
- UPU Gradskog groblja "Otruševac"
- UPU SRC Golf
- UPU SRC Mali Lipovec
- UPU SRC Stojdraga
- UPU SRC Petekov Breg
- UPU SRC Rakov Potok
- UPU SRC Pavučnjak
- UPU SRC Trebež



Dokumenti prostornog uređenja čija je obaveza izrade utvrđena Generalnim urbanističkim planom Grada Samobora su:

- UPU Bistrac
- UPU Chromos
- UPU Gornji Kraj – Hamor
- UPU Imes
- UPU Istočno naselje II
- UPU Istočno naselje III
- UPU Istočni ulaz
- UPU Kristal
- UPU Križnice
- UPU Naselja Lug
- UPU Samoborka
- UPU Sitnice II
- UPU Sportski park Šmidhen
- UPU Sveta Helena – I
- UPU Sveta Helena – II
- UPU Taborec
- UPU Šmidhen II
- UPU Šmidhen III
- UPU Turističko rekreacijske zone Bobovica
- UPU Vugrinščak
- UPU Centar II
- UPU Gajeva
- UPU Grabernica
- UPU Gospodarska zona Bobovica I
- UPU Gospodarska zona Bobovica II
- UPU Naselja Lug I.

S obzirom na odredbe članka 201. Zakona o prostornom uređenju kojima se određuje da u roku od 12 mjeseci od stupanja na snagu Pravilnika kojim se određuje sadržaj prostornih planova (Čl. 56. Zakona) treba planirati izmjene PPUG-a koje se odnose na određivanje neuređenih dijelova građevinskih područja i područja planiranih za urbanu preobrazbu za koje je obavezna izrada UPU-a.

Do tada će se neuređenim dijelom građevinska područja smatrati neizgrađeni dijelovi građevinskog područja određeni važećim PPUG-om.

Izmjene i dopune PPUG-a treba planirati i radi usklađenja sa projektom zaštitnog nasipa rijeke Save.

Za nekoliko planova su donešene odluke o izradi. Njih bi trebalo preispitati te planove donijeti ili odluke staviti van snage. To su:

1. UPU Istočno naselje II - *(Službene vijesti Grada Samobora br. 02/08)*
2. UPU Hrastina I - *(Službene vijesti Grada Samobora br. 06/08)*
3. UPU Južni Giznik - *(Službene vijesti Grada Samobora br. 07/08)*
4. UPU Južni Giznik II - *(Službene vijesti Grada Samobora br. 07/08)*
5. UPU Sportski park Šmidhen - *(Službene vijesti Grada Samobora br. 03/09)*
6. UPU Sportski park Šmidhen II - *(Službene vijesti Grada Samobora br. 03/09)*
7. UPU Kristal - *(Službene vijesti Grada Samobora br. 11/12)*

8. UPU Križnice - (*Službene vijesti Grada Samobora br. 01/12*)
9. DPU Kamenoloma Lanište - (*Službene vijesti Grada Samobora br. 01/08*)
10. DPU Sveta Helena I - (*Službene vijesti Grada Samobora br. 04/08*)
11. DPU Otok - Bobovica I - (*Službene vijesti Grada Samobora br. 04/08*)

## 2. PROVEDBA DOKUMENATA PROSTORNOGA UREĐENJA

### **Lokacijske dozvole**

Lokacijske dozvole su do 01.10.2007. godine izdavane temeljem Zakona o prostornom uređenju (*Narodne novine br. 30/94, 68/98, 61/00, 32/02 i 100/04*), a od 01.10.2007. izdavane su temeljem Zakona o prostornom uređenju i gradnji (*Narodne novine br. 76/07, 38/09, 55/11, 90/11, 50/12, 55/12 i 80/13*). Lokacijska dozvola se izdaje za sve građevine osim za zgrade čija građevinska (bruto) površina nije veća od 400 m<sup>2</sup>, zgrade za obavljanje isključivo poljoprivrednih djelatnosti čija građevinska (bruto) površina nije veća od 600 m<sup>2</sup> te građevine, radove i druge zahvate u prostoru određene Pravilnikom o jednostavnim građevinama i radovima (*Narodne novine br. 21/09, 57/10, 126/10, 48/11 i 81/12*).

Ministarstvo graditeljstva i prostornog uređenja izdaje lokacijske dozvole za zahvate u prostoru određene Uredbom o određivanju zahvata u prostoru i građevina za koje Ministarstvo zaštite okoliša, prostornog uređenja i graditeljstva izdaje lokacijsku i/ili građevinsku dozvolu (*Narodne novine br. 116/07 i 56/11*) te za zahvate u prostoru koji su planirani na području dviju ili više županija, odnosno Grada Zagreba, ako Zakonom nije propisano drukčije. Upravni odjel za prostorno uređenje, gradnju i zaštitu okoliša Zagrebačke županije izdaje lokacijske dozvole za zahvate u prostoru koji su planirani na području dviju ili više jedinica lokalne samouprave Zagrebačke županije. Za sve ostale zahvate u prostoru lokacijske dozvole izdaje Upravni odjel za provođenje dokumenata prostornog uređenja i gradnju Grada Samobora.

Prema podacima Upravnog odjela za provođenje dokumenata prostornog uređenja i gradnju Grada Samobora u periodu od 01.10.2007. do 30.06.2013. izdana je 551 lokacijska dozvola prema Zakonu te 42 lokacijske dozvole prema starom Zakonu o prostornom uređenju. Najviše (223) ih je izdano 2009. godine.

Prema podacima Upravnog odjela za prostorno uređenje, gradnju i zaštitu okoliša Zagrebačke županije – Odsjeka za prostorno uređenje i gradnju izdana je jedna lokacijska dozvola (2009. godine) za građenje kabelskog voda 20 kV 4 TS Zdenčina - 3 TS Kalinovica, dionica: Rakov Potok - Kalinovica.

Podaci o broju lokacijskih dozvola koje je izdalo Ministarstvo graditeljstva i prostornog uređenja na području Grada Samobora nisu dostupni.

### **Građevinske dozvole**

Građevinske dozvole su do 01.10.2007. godine izdavane temeljem Zakona o gradnji (*Narodne novine br. 175/03 i 100/04*), a od 01.10.2007. izdavane su temeljem Zakona o prostornom uređenju i gradnji (*Narodne novine br. 76/07, 38/09, 55/11, 90/11, 50/12, 55/12 i 80/13*). Građevinske dozvole se izdaju za zahvate u prostoru određene Uredbom o određivanju zahvata u prostoru i građevina za koje Ministarstvo zaštite okoliša, prostornog uređenja i graditeljstva izdaje lokacijsku i/ili građevinsku dozvolu (*Narodne novine br. 116/07 i 56/11*) te za zahvate u prostoru koji su planirani na području dviju ili više županija, odnosno Grada Zagreba, ako Zakonom nije propisano drukčije.

Građevinske dozvole izdaje Ministarstvo graditeljstva i prostornog uređenja. Prema podacima Upravnog odjela za provođenje dokumenata prostornog uređenja i gradnju Grada Samobora izdano je 8 građevinskih dozvola za postupke koji su započeli temeljem Zakona o gradnji. Podaci o broju građevinskih dozvola koje je izdalo Ministarstvo graditeljstva i prostornog uređenja na području Grada nisu dostupni.

#### ***Rješenje o uvjetima građenja***

Izdavanje rješenja o uvjetima građenja započelo je 01.10.2007. godine tj. stupanjem na snagu Zakona o prostornom uređenju i gradnji. Rješenje o uvjetima građenja izdaje se za građenje zgrade čija građevinska (bruto) površina nije veća od 400 m<sup>2</sup> i zgrade za obavljanje isključivo poljoprivrednih djelatnosti čija građevinska (bruto) površina nije veća od 600 m<sup>2</sup>.

Rješenja o uvjetima građenja izdaje Upravni odjel za provođenje dokumenata prostornog uređenja i gradnju Grada Samobora. Prema podacima Upravnog odjela za provođenje dokumenata prostornog uređenja i gradnju Grada Samobora u periodu od 01.10.2007. do 30.06.2013. izdano je 427 rješenja o uvjetima građenja, a od toga najviše 2010. godine (110).

Upravni odjel za prostorno uređenje, gradnju i zaštitu okoliša Zagrebačke županije izdaje rješenja o uvjetima građenja za zahvate u prostoru koji su planirani na području dviju ili više jedinica lokalne samouprave Zagrebačke županije. Prema podacima Upravnog odjela za prostorno uređenje, gradnju i zaštitu okoliša Zagrebačke županije – Odsjeka za prostorno uređenje i gradnju nije izdano niti jedno rješenje o uvjetima građenja.

#### ***Potvrda glavnog projekta***

Izdavanje potvrde glavnog projekta započelo je 01.10.2007. godine tj. stupanjem na snagu Zakona o prostornom uređenju i gradnji. Potvrda glavnog projekta izdaje se za građenje građevina za koje se ne izdaje građevinska dozvola, niti rješenje o uvjetima građenja.

Potvrde glavnog projekta izdaje Upravni odjel za provođenje dokumenata prostornog uređenja i gradnju Grada Samobora. Prema podacima Upravnog odjela za provođenje dokumenata prostornog uređenja i gradnju Grada Samobora u periodu od 01.10.2007. do 30.06.2013. izdano je 400 potvrda glavnog projekta, a od toga najviše u periodu od stupanja Zakona na snagu do kraja 2008. godine (123).

Upravni odjel za prostorno uređenje, gradnju i zaštitu okoliša Zagrebačke županije izdaje potvrde glavnog projekta za zahvate u prostoru koji su planirani na području dviju ili više jedinica lokalne samouprave Zagrebačke županije. Prema podacima Upravnog odjela za prostorno uređenje, gradnju i zaštitu okoliša Zagrebačke županije – Odsjeka za prostorno uređenje i gradnju izdana je jedna potvrda glavnog projekta (2011. godine) za građenje građevine SN kabelski vod 20 kV 4 TS Zdenčina - 3 TS Kalinovica, dionica: Rakov Potok – Kalinovica.

#### ***Rješenje za građenje***

Prema podacima Upravnog odjela za provođenje dokumenata prostornog uređenja i gradnju Grada Samobora u periodu od 25.06.2009. do 30.06.2013. izdano je 7 rješenja za građenje, a od toga najviše 2009. godine (4).

### **Rješenje o izvedenom stanju i potvrda izvedenog stanja**

Izdavanje rješenja o izvedenom stanju i potvrde izvedenog stanja započelo je 01.10.2007. stupanjem na snagu Zakona o prostornom uređenju i gradnji Rješenje o izvedenom stanju izdavalo se za zgradu čija građevinska (bruto) površina nije veća od 400 m<sup>2</sup> i zgradu za obavljanje isključivo poljoprivrednih djelatnosti čija građevinska (bruto) površina nije veća od 600 m<sup>2</sup> izgrađenu bez rješenja o uvjetima građenja. Potvrda izvedenog stanja izdavala se za građevinu za koju se prema Zakonu o prostornom uređenju i gradnji izdaje potvrda glavnog projekta i koja je izgrađena bez te potvrde.

Rješenja o izvedenom stanju i potvrde izvedenog stanja izdavao je Upravni odjel za provođenje dokumenata prostornog uređenja i gradnju Grada Samobora. Prema podacima Upravnog odjela za provođenje dokumenata prostornog uređenja i gradnju Grada Samobora u periodu od 01.10.2007. do 30.06.2013. izdano je 130 rješenja o izvedenom stanju i 33 potvrde izvedenog stanja prema Zakonu.

Od srpnja 2011. godine, kad je donesen Zakon o postupanju s nezakonito izgrađenim zgradama izdaju se samo rješenja o izvedenom stanju, a potvrde izvedenog stanja se više ne izdaju. U međuvremenu donesen je novi Zakon o postupanju s nezakonito izgrađenim zgradama (*Narodne novine br. 86/12 i 143/13*) kojim je stavljen van snage Zakon o postupanju s nezakonito izgrađenim zgradama (*Narodne novine br. 90/11*). Donošenjem rješenja o izvedenom stanju ozakonjuje se nezakonito izgrađena zgrada. Rješenja o izvedenom stanju donosi Upravni odjel za provođenje dokumenata prostornog uređenja i gradnju Grada Samobora.

Prema podacima Ministarstva graditeljstva i prostornoga uređenja do 10.02.2010. na području Grada Samobora zaprimljeno je 6.000 zahtjeva za donošenje rješenja o izvedenom stanju. Državnoj agenciji je dostavljeno 500 zahtjeva, a 5.500 zahtjeva rješava Upravni odjel u Samoboru. Do 11.02.2015. g. Rješeno je 2.360 (42%) zahtjeva.

U tablicama 57. – 59. detaljno je prikazan broj izdanih akata prema vrsti i godinama izdavanja u periodu od 2007. do 2013. godine.

Za vrijeme izrade ovog Izvješća doneseni su novi zakoni: Zakon o prostornom uređenju (*Narodne novine 153/13*) i Zakon o gradnji (*Narodne novine 153/13*) tako da se od 01.01.2014. dokumenti prostornog uređenja provode u skladu sa njima.

### **3. PROVEDBA DRUGIH RAZVOJNIH I PROGRAMSKIH DOKUMENATA**

**U Strateškom programu razvoja Grada Samobora 2013. - 2020.** (*Službene vijesti Grada Samobora br. 03/13*; u daljnjem tekstu Strateški program razvoja) dana je detaljna analiza stanja na području Grada Samobora, struktura i ocjena upravljanja razvojem, definirane su strateške odrednice razvoja Grada Samobora u razdoblju idućih 7 godina, posebni razvojni ciljevi i mjere za njihovo ostvarenje te način provedbe, praćenja i vrednovanja Strateškog programa razvoja.

Opći razvojni cilj u idućih 7 godina, prema Strateškom programu razvoja, je prevladati posljedice gospodarske krize, postići da samoborsko gospodarstvo primjenjuje suvremene tehnologije i ostvaruje održivi rast uz punu zaposlenost te dostići zadovoljavajuću razinu infrastrukture društvenih djelatnosti. Opći razvojni cilj u razdoblju 2013. – 2020. izveden je iz posebnih razvojnih ciljeva koji su pak izvedeni iz razvojnih problema uočenih u samoborskom gospodarstvu, društvenim djelatnostima, prostornom

uređenju i zaštiti okoliša te u institucijama razvojnog upravljanja. Posebni razvojni ciljevi svrstani su u četiri skupine:

1. Ciljevi gospodarskog razvoja
2. Ciljevi razvoja društvenih djelatnosti
3. Ciljevi uređenja prostora i zaštite okoliša
4. Ciljevi institucija za upravljanje razvojem.

Za svaki posebni cilj određeno je: što je do sada obavljeno, daljnje mjere, prioritet, izvršitelji, osposobljenost izvršitelja i izvori za podmirenje troškova. Neki od posebnih ciljeva uređenja prostora sa prioritetom I. su:

- uređene poslovne zone atraktivne za smještaj industrije koja je trenutno u centru grada,
- otvoreni: Dom za stare i nemoćne, Dom veterana Domovinskog rata i Centar za osobe s invaliditetom,
- objekti obrazovnih ustanova dostatni za daljnji razvoj,
- prostori za kulturne djelatnosti dostatni za daljnji razvoj,
- Samoborsko zdravstvo zadovoljava potrebe stanovništva na cijelom području Grada,
- učinkovito upravljanje sustavom vodoopskrbe na području Samobora,
- izgrađen sustav odvodnje i pročišćavanja otpadnih voda,
- uređen sustav zaštite od visokog vodostaja Save,
- sanirano odlagalište otpada Trebež i neuređena odlagališta,
- utvrđena dopuštena razina eksploatacije šljunka i kamena i uspostavljen odgovarajući nadzor,
- nova razvojna područja uz prometna čvorišta i međunarodnu prometnicu svrhovito se planiraju,
- uspostavljena željeznička veza sa Zagrebom.

Svake godine, pred donošenje proračuna trebat će novelirati Strateški program. Vizija, misija i razvojni ciljevi ostajat će neizmijenjeni. Dio o mjerama, poslovima i zadaćama svaki put će biti umanjen za ono što je obavljeno i uvećan za ono što je sljedeće na redu.

Izvješće o stanju okoliša propisano je Zakonom o zaštiti okoliša (*Narodne novine br. 80/13*). U Izvješću o stanju okoliša Zagrebačke županije (*Glasnik Zagrebačke županije br. 22/10*) opširno se obrađuju svi elementi stanja okoliša. Kao ključni problemi u zaštiti okoliša na području Grada Samobora navedeni su: otpad i njegovo zbrinjavanje, sanacija šljunčara i divlja odlagališta otpada. Projekti, aktivnosti i mjere poduzete vezano za te probleme su:

- zatvoreno je odlagalište otpada Trebež te je donesen plan sanacije;
- u planu je izgradnja centralnog pročišćavača otpadnih voda i pokretanje projekta energetske učinkovitosti.

**Akcijski plan energetske održivosti razvoja Grada Samobora** (*Službene vijesti Grada Samobora br. 02/12*, dalje: Akcijski plan) predstavlja temeljni dokument koji na bazi prikupljenih podataka o zatečenom stanju identificira te daje precizne i jasne odrednice za provedbu projekata i mjera energetske učinkovitosti i korištenja obnovljivih izvora energije na gradskoj razini, a koji će rezultirati smanjenjem emisije CO<sub>2</sub> za više od 20% do 2020. godine. Glavni ciljevi izrade i provedbe Akcijskog plana su:

- smanjiti emisije CO<sub>2</sub> iz svih sektora provedbom mjera energetske učinkovitosti,



korištenjem obnovljivih izvora energije, upravljanjem potrošnjom, edukacijom i drugim mjerama;

- u što većoj mjeri pridonijeti sigurnosti i diverzifikaciji energetske opskrbe grada;
- smanjiti energetske potrošnje u sektorima zgradarstva, prometa i javne rasvjete;
- povećati udio energije proizvedene iz obnovljivih izvora;
- omogućiti transformaciju urbanih u ekološki održiva područja.

Gradska uprava Grada Samobora se odgovorno opredijelila za energetske održiv razvitak grada na načelima energetske učinkovitosti, održive gradnje i korištenja obnovljivih izvora energije. Od važnijih projekata koje Grad provodi, sigurno treba spomenuti sudjelovanje u IEE projektu Intense: *Mjere uštede energije u stambenim objektima na lokalnoj razini u Srednjoj i Istočnoj Europi*. Nadalje, Grad Samobor je pristupio projektu *Sustavno gospodarenje energijom u gradovima i županijama u Republici Hrvatskoj (SGE)*. Donošenjem Odluke o smanjenju komunalne naknade za izgradnju nisko energetske i pasivne građevine, Gradska je uprava vrlo jasno pokazala svoju spremnost i odlučnost za izgradnju energetske održive Samobora.

Od 2007. do 2014. izrađeni su i sljedeći dokumenti:

- Studija utjecaja na okoliš za zatvaranje odlagališta komunalnog otpada Trebež (Elektroprojekt d.d. Zagreb, 2005.);
- Program zaštite okoliša Zagrebačke županije (*Glasnik Zagrebačke županije br. 20/03, 05/05, 14/07, 33/07*);
- Elaborat o zaštitnim zonama izvorišta Velika Gorica, Strmec, Šibice, Bregana i Slapnica (Rudarskogeološki-naftni fakultet, 2008.);
- Odluka o zonama sanitarne zaštite izvorišta "Gornja Draga I", "Gornja Draga II", "Srednja Draga" i "Perlić Mlin" (*Glasnik Zagrebačke županije br. 6/09*),
- Odluka o zonama sanitarne zaštite izvorišta "Sopote I", "Sopote II" i "Sopote III" (*Glasnik Zagrebačke županije br. 6/09*),
- Odluka o zonama sanitarne zaštite izvorišta "Hrašće" (*Glasnik Zagrebačke županije br. 6/09*),
- Projekt inventarizacije područja eksploatacije mineralnih sirovina na području Zagrebačke županije (HALAMIĆ et al., 2009.);
- Prostorno-prometna studija cestovno-željezničkog sustava šireg područja grada Zagreba – konačna verzija (Institut građevinarstva Hrvatske d.d., Zavod za studije i projekte, Zagreb, Sveučilište u Zagrebu, Građevinski fakultet, Zavod za prometnice, Zagreb, Sveučilište u Zagrebu, Arhitektonski fakultet, Zavod za arhitekturu, Zagreb, Sveučilište u Zagrebu, Fakultet prometnih znanosti, Zagreb, Institut prometa i veza, Zagreb, Željezničko projektno društvo d.d., Zagreb, 2009.);
- Odluka o organizaciji i načinu naplate parkiranja (*Službene vijesti Grada Samobora br. 10/09, 01/10 i 04/10*);
- Strategija održivog korištenja energije Zagrebačke županije (Regionalna energetska agencija Sjeverozapadne Hrvatske, 2009.);
- Stručna podloga za zaštitu prirode za Prostorni plan područja posebnih obilježja Park prirode Žumberak – Samoborsko gorje (Državni zavod za zaštitu prirode, 2010.);
- Plan gospodarenja otpadom za Grad Samobor u razdoblju od 2010. - 2017. godine (*Službene vijesti Grada Samobora br. 07/10*);
- Komunikacijska strategija za podizanje svijesti javnosti o uštedama energije u Gradu Samoboru (*Službene vijesti Grada Samobora br. 05/11*);

- Procjena ugroženosti stanovništva, materijalnih i kulturnih dobara i okoliša od katastrofa i velikih nesreća na području Zagrebačke županije (*Glasnik Zagrebačke županije br. 19/11*);
- Plan zaštite i spašavanja Zagrebačke županije (*Glasnik Zagrebačke županije br. 36/11*);
- Plan civilne zaštite Zagrebačke županije (*Glasnik Zagrebačke županije br. 36/11*);
- Procjena ugroženosti od požara i tehnološke eksplozije za Zagrebačku županiju (*Glasnik Zagrebačke županije br. 31-III/12*);
- Plan zaštite od požara za Zagrebačku županiju (*Glasnik Zagrebačke županije br. 31-III/12*);
- Strategija razvoja športa Grada Samobora 2012. – 2020. (Samoborski športski savez, 2012.g.);
- Godišnji plan i program zaštite, održavanja, očuvanja, promicanja i korištenja zaštićenih područja i drugih zaštićenih prirodnih vrijednosti na području Zagrebačke županije za 2013. godinu (Javna ustanova za upravljanje zaštićenim područjima i drugim zaštićenim prirodnim vrijednostima na području Zagrebačke županije, 2012. g.);
- Izvješće o stanju u prostoru Zagrebačke županije 2008. – 2012. godine (*Glasnik Zagrebačke županije br. 22/13*).
- Izmjene i dopune PPUG Samobor (*Službene vijesti Grada Samobora br. 03/14*).
- Izmjene i dopune GUP-a Grada Samobora (*Službene vijesti Grada Samobora br. 03/14*).
- PPPPU Žumberak – Samoborsko gorje (*Narodne novine br. br. 125/14*).

#### 4. PROVEDBA ZAKLJUČAKA, SMJERNICA I PREPORUKA IZ PRETHODNOG IZVJEŠĆA O STANJU U PROSTORU JEDINICE LOKALNE SAMOUPRAVE

Zadnji Program mjera za unapređenje stanja u prostoru 2005.-2008. godine usvojen je 17. veljače 2005. godine (*Službene vijesti Grada Samobora br. 02/05*), a njegove izmjene i dopune usvojene su 28. veljače 2007. godine (*Službene vijesti Grada Samobora 02/07*). Na istoj sjednici Gradsko vijeće Grada Samobora donijelo je i zadnje izrađeno **Izvješće o stanju u prostoru za 2005. - 2006.** (*Službene vijesti Grada Samobora br. 02/07*).

##### 4.1. Program mjera za unapređenje stanja u prostoru 2005.-2008. godine

Gradsko vijeće Grada Samobora na temelju Izvješća o stanju u prostoru za razdoblje 2003-2004. (*Službene vijesti Grada Samobora br. 02/05*), donijelo je četverogodišnji Program mjera za unapređenje stanja u prostoru (u daljnjem tekstu: Program mjera).

Program mjera odredio je potrebu izrade novih, odnosno izmjenu i dopunu postojećih dokumenata prostornog uređenja te potrebu pribavljanja podataka i stručnih podloga za njihovu izradu i druge mjere od značenja za izradu i donošenje tih dokumenata. Programom mjera utvrdila se potreba uređenja zemljišta, razina uređenja zemljišta, izvori za financiranje njegovog uređenja, te rok u kojem je određeno zemljište potrebno urediti za planiranu namjenu.

Program mjera u poglavlju *II. PROSTORNI PLANOVI* odredio je potrebu izrade novih, odnosno izmjenu i dopunu postojećih dokumenata prostornog uređenja i to:

- utvrdio je obavezu dovršetka izrade i donošenja Prostornog plana Parka prirode Žumberak – Samoborsko gorje,
- omogućio je izmjene i dopune PPUG Samobora koji je donesen 28.12.2006.,
- omogućio je izmjene i dopune GUP-a Grada Samobora koji je donesen 28.02.2007.,
- utvrdio je obavezu izrade izmjena i dopuna važećih Urbanističkih i Detaljnih planova uređenja unutar područja obuhvata PPU-a i GUP-a Grada Samobora,
- utvrdio je obavezu izrade novih Urbanističkih i Detaljnih planova uređenja unutar područja obuhvata PPUG Samobora,
- utvrdio je obavezu izrade novih Urbanističkih i Detaljnih planova uređenja unutar područja obuhvata GUP-a Grada Samobora.

Program mjera u poglavlju *III. STRUČNE PODLOGE* odredio je potrebu izrade geodetskih podloga, studija, programa i analiza za potrebe izrade gore navedenih prostornih planova kao i za potrebe realizacije određenih zahvata u prostoru te izrade tehničke dokumentacije za te zahvate.

Na području Grada Samobora na dijelu područja ranijih katastarskih općina Klokočevac Samoborski, Podvrh i Otruševac provedena je nova geodetska izmjera. Nakon provedenog postupka nove izmjere i osnivanja novih zemljišnih knjiga, katastar i zemljišne knjige odražavaju stvarnu veličinu i oblik nekretnina i njihovo vlasništvo. Ovakve postupke treba provesti i u ostalim katastarskim općinama u kojima stvarno stanje većim dijelom odstupa od stanja u zemljišnim knjigama i katastru nekretnina.

Zavod za prostorno uređenje Zagrebačke županije u proteklom razdoblju kontinuirano je pribavljao digitalne rasterske kartografske podloge, tako da je područje Zagrebačke županije u potpunosti prekriveno topografskim kartama TK25 (M 1: 25 000), TK100 (M 1: 25 000), kao i digitalnim ortofotom (M 1: 5 000).

U poglavlju *IV. PROGRAM UREĐENJA GRAĐEVINSKOG ZEMLJIŠTA* određuje se potreba izrade tehničke dokumentacije za sve zahvate u prostoru koji su planirani ovim Programom mjera što se odnosi na sve planirane investicije kako iz oblasti visokogradnje tako i niskogradnje odnosno komunalne infrastrukture. Program definira završetak već naručene projektne dokumentacije kao i potrebu za izradom nove projektne dokumentacije.

Program mjera utvrdio je potrebu izrade projektne dokumentacije za sljedeće kapitalne objekte u Gradu:

- izrada projektne dokumentacije za izgradnju željezničke pruge Podsused tvornica - Sv. Nedelja -Samobor – Bregana
- izrada projektne dokumentacije za izgradnju obilaznice Grada Samobora
- izrada projektne dokumentacije za sjevernu obilaznicu Grada Samobora
- izrada projektne dokumentacije za pročistač otpadnih voda u Gradni
- izgradnja novog autobusnog kolodvora
- sanacija deponije Trebež
- ostali objekti (plinifikacija kotlovnica HEP-Toplinarstva d.o.o. na području Grada Samobora (Matoševa, Južno naselje) s ciljem smanjenja štetnih učinaka na okoliš i preseljenjem kotlovnice iz Matoševe na novu lokaciju kod nove dvorane srednjih škola u Hebrangovoj ulici, preseljenje Policijske postaje Samobor na novu lokaciju uz Ulicu grada Wirgesa te preseljenje profesionalne vatrogasne jedinice na novu lokaciju).

U tijeku je izrada tehničke dokumentacije za dobivanje građevinske dozvole za novu željezničku prugu od značaja za lokalni promet Podsused - Sveta Nedelja - Samobor - Bregana.

Obilaznica Grada Samobora izvodi se za potrebe preuzimanja prometa koji se odvija kroz gradsku jezgru. Definirana je Prostornim planom Zagrebačke županije i Prostorno planskom dokumentacijom Grada Samobora. Do sad je izgrađena dionica od Ludvića do Otruševca, ukupne dužine 2,7 km. Preostala je izgradnja dionice kroz naselje Velika Jazbina, dužine oko 450 m. Kroz Veliku Jazbinu projektirana je nova trasa rubom naselja. Potrebno je u narednom periodu riješiti imovinsko-pravne odnose, otkupiti zemljište po novoj lokacijskoj dozvoli i otpočeti radove na dionici kroz Veliku Jazbinu do ulice Bistrac.

U svrhu izmještanja prometa iz užeg gradskog područja i aktiviranja novih radnih zona između Bobovice i Samobora, projektirana je dionica sjeveroistočne obilaznice Grada Samobora. Na dijelu od čvora Bobovica do Ulice grada Wirgesa u Samoboru, projektirana je izgradnja četvertračne prometnice ukupne dužine 4,4 km. Ishođena je lokacijska dozvola. Potrebno je započeti s izradom glavnog projekta po etapama.

Uređaj za pročišćavanje otpadnih voda u Gradni nije u funkciji od 2006. godine. U tijeku je izrada projektne dokumentacije za novi uređaj.

U srpnju 2011. godine otvoren je novi autobusni kolodvor smješten uz Ulicu grada Wirgesa.

Donesen je DPU sanacije Trebež (*Službene vijesti Grada Samobora 07/07 i 09/13 – ispravak*). Projektom sanacije odlagališta Trebež predviđeno je instaliranje pogona pretovarne stanice i sortirnice otpada. 2007. godine zatvoreno je odlagalište otpada Trebež.

U tijeku radova na Sportskoj dvorani Samobor u Hebrangovoj ulici realizirano je preseljenje kotlovnice iz Matoševе ulice u kotlovnicu kod dvorane. 2011. godine završen je projekt plinifikacije kotlovnice u Južnom naselju u Samoboru. Početkom 2014. godine Policijska postaja Samobor preselila je iz samog središta grada u novu zgradu na prostoru bivše Vojarne Taborec u Mirnovečkoj ulici. Uskoro se očekuje i preseljenje VZG Samobor u nove prostorije, na prostoru bivše vojarnе.

Predviđena je izrada projektne dokumentacije i komunalno opremanje izgradnjom prometnica, vodovoda, odvodnje, plinifikacije, DTK-a kanalizacije i elektroenergetskih objekata sljedećih radnih zona:

- Radna zona Samobor
- Radna zona Bobovica (DIV, INOPLAST)
- Poslovno stambena zona Gradna.

Prema Strateškom programu razvoja Grada Samobora 2013. – 2020). Radna zona Samobor opremljena je komunalnom infrastrukturom 100%, a Radna zona Bobovica 40%.

Program mjera predvidio je izradu projektne dokumentacije i realizaciju čitavog niza prometno-komunalnih i infrastrukturnih projekata te uređenje groblja i dogradnja građevina javne i društvene i sportsko-rekreacijske namjene.

Grad Samobor svake godine donosi:

- Program gospodarenja i upravljanja gradskom imovinom i usmjeravanja prostornog razvoja,
- Program održavanja komunalne infrastrukture i
- Plan gradnje komunalnih vodnih građevina i Program gradnje objekata i uređaja komunalne infrastrukture u Gradu Samoboru

Zaključak je da su zaključci, smjernice i preporuke iz Programa mjera u velikoj mjeri provedeni ili su poduzeti određeni koraci da se oni provedu.

#### **4.2. Izvješće o stanju u prostoru Grada Samobora za 2005 - 2006.**

U Izvješću o stanju o prostoru za 2005 – 2006. analizirano je stanje u prostoru u odnosu na Program mjera za unapređenje stanja u prostoru za razdoblje 2005.- 2008. godine prvenstveno sa aspekta stanja u prostoru u periodu donošenja novog Prostornog plana uređenja (PPU) Grada Samobora i novog Generalnog urbanističkog plana (GUP) Grada Samobora te postojeće i planirane pokrivenosti prostora detaljnijim dokumentima prostornog uređenja.

U poglavljima *V. POKRIVENOST PROSTORA DETALJNIJIM DOKUMENTIMA PROSTORNOG UREĐENJA (PROSTORNIM PLANOVIMA) i VII. OCJENA PROVEDENIH MJERA I NJIHOVA UČINKOVITOST NA SVRHOVITO GOSPODARENJE PROSTOROM, ZAŠTITU VRIJEDNOSTI PROSTORA I OKOLIŠA* navedeno je da je u postupku izrade i donošenja Prostornog plana uređenja Grada Samobora i Generalnog urbanističkog plana Grada Samobora prevladao stručni stav da je na području Grada Samobora umjesto većih planova bolje imati obvezu izrade i donošenja više manjih detaljnijih prostornih planova. Razlog tomu je jer se u budućnosti očekuje veći financijski angažman privatnih investitora kojima će biti u interesu izrada i donošenje propisanih detaljnijih prostornih planova, kako na Grad Samobor ne bi pao cjelokupni teret izrade ovakvih planova i dalje provedbe planova. Danas Zakon omogućuje izmjenu granice obuhvata prostornog plana određenu prostornim planom šireg područja, ali tada to nije bio slučaj.

Analizirana je obveza izrade i donošenja detaljnijih prostornih planova propisanih Programom mjera te PPU Grada Samobora i GUP-om Grada Samobora. Detaljniji planovi propisani su za gospodarsko-poslovne zone te sportsko-rekreacijske zone u Klokočevcu Samoborskom, Bobovici, Otoku Samoborskom, Celinama, Savršćaku, Rakovom Potoku, Pavučnjaku, Gradu Samoboru i ostalim naseljima. Propisana je izrada i donošenje DPU Trebež te nakon toga realizacija projekta sanacije. Za dio okolnog prostora na Trebežu planirana je transformacija prostora u SRC Trebež putem izrade DPU-a. PPU Grada Samobor za svaki kamenolom propisuje obvezu izrade i donošenja DPU-a. Obveza izrade i donošenja detaljnijih prostornih planova odnosi se i na neka područja gdje se očekuje pojačana stanogradnja, kao npr. na području Giznika. U dijelovima nekih prigradskih naselja kao što su Hrastina, Domaslovec i Farkaševac također postoje zone sa obvezom izrade i donošenja detaljnijih prostornih planova kako bi se i ti dijelovi naselja dalje razvijali planski.

U poglavlju *III. ANALIZA IZRADA I PROVEDBE DOKUMENATA PROSTORNOGA UREĐENJA točki 1. Izrada dokumenata prostornoga uređenja* ovog Izvješća detaljno su opisani izrađeni dokumenti prostornog uređenja na prostoru Grada Samobora u periodu od 2007. do 2013. godine.



## **IV. PREPORUKE ZA UNAPRJEĐENJE ODRŽIVOG RAZVOJA U PROSTORU S PRIJEDLOGOM PRIORITETNIH AKTIVNOSTI**

### **1. POTREBE, MOGUĆNOSTI I OGRANIČENJA DALJNJEG ODRŽIVOG RAZVOJA U PROSTORU GRADA SAMOBORA OBZIROM NA OKOLNOSTI, SEKTORSKA OPTEREĆENJA I IZAZOVE**

Kako je naprijed izviješteno, Grad Samobor je jedan od gospodarski razvijenijih gradova u Republici Hrvatskoj, s indeksom razvijenosti između 100–125% prosjeka Republike Hrvatske. Tome doprinosi i dobar geoprometni položaj, blizina Grada Zagreba i blizina granice sa Slovenijom.

Osnovne potrebe Grada u cilju daljnjeg održivog razvoja su u osnovi kvalitetan sustav komunalne infrastrukture (opskrba energijom, opskrba pitkom vodom te napose sustav odvodnje otpadnih voda) te prometni sustav.

#### **1.1. Energetski sustav**

##### ***Opskrba električnom energijom***

Od sustava komunalne infrastrukture ističe se sustav opskrbe primarno električnom energijom na kojeg će se sve više postavljati zahtjevi za fleksibilnošću po pitanju priključaka zgrada i građevina u sklopu kojih su izvedeni lokalni manji sustavi korištenja obnovljivih izvora energije. To je ključno. U cilju održivog razvoja bilo da je riječ o gospodarskim djelatnostima, bilo da je riječ o kućanstvima, preporuka je osigurati prije svega uvjete na nivou sustava, a potom i poticati izgradnju manjih lokalnih sustava korištenja obnovljivih izvora energije kao sastavni dio sustava zgrade/građevine. Ti sustavi ne samo da će za potrebe tih zgrada i građevina rezultirati određenim pozitivnim ekonomskim učincima, oni će u konačnici smanjiti i opterećenje postojećeg sustava opskrbe električnom energijom, te u cjelini pridonijeti manjem štetnom utjecaju na okoliš. Smanjenje opterećenja postojećeg sustava znači smanjenje troškova kroz smanjenu potrebu za izgradnjom novih uređaja, smanjenu cijenu održavanja i popravaka sustava (do kojih dolazi zbog preopterećenja i zastare sustava zbog preopterećenja), itd. Pozitivna praksa zemalja Europske unije koje primjenjuju takav način poticanja lokalne proizvodnje električne energije ukazuju na opravdanost preuzimanja takvih najboljih praksi.

Sukladno Programu energetske učinkovitosti Republike Hrvatske za razdoblje od 2008. - 2016. (Ministarstvo gospodarstva, rada i poduzetništva, 2008.) Grad Samobor je počeo provoditi aktivnu politiku sustavnog gospodarenja energijom na lokalnoj razini. Krajem 2008. godine gradonačelnik je potpisao Energetsku povelju gradonačelnika i župana Republike Hrvatske, čime je prihvaćena europska inicijativa za primjenu direktiva, a u cilju smanjenja potrošnje energije i korištenja energije iz obnovljivih izvora, sve u interesu smanjenja emisije štetnih plinova u našoj atmosferi. Dodatna potvrda takvog opredjeljenja gradske uprave je i pristupanje Grada Samobora Sporazumu gradonačelnika EU – Convenant of Mayors, kojim je preuzeta obaveza doprinosa ostvarenju europskih energetske strateških ciljeva primjenom brojnih mjera energetske učinkovitosti sa ciljem smanjenja emisije CO<sub>2</sub> za više od 20% do 2020. godine. Gradsko vijeće prihvatilo je i Akcijski plan energetske održivog razvitka Grada Samobora (*Službene vijesti Grada Samobora br. 02/12*), kojim su određene mjere za postizanje zadanih ciljeva.

Važan dokument Grada Samobora u svrhu poticaja gradnje nisko - energetske kuća je i Odluka o komunalnom doprinosu (*Službene vijesti br. 11/11*), koji se umanjuje za 25-50%, ukoliko će nova zgrada trošiti manje od 10-25 kWh/m<sup>2</sup> energije godišnje, to jest ako će spadati u A ili A+ razred energetske potrošnje. Grad Samobor u svojim kapitalnim razvojnim projektima zahtjeva primjenu načela energetske učinkovitosti i korištenja alternativnih izvora energije i time omogućuje buduće prijave tih projekata na natječaje za sufinanciranje od strane Fonda za zaštitu okoliša i energetske učinkovitost RH te strukturnih fondova EU, kojima se potiče ušteda energije i smanjenje emisije ugljičnog dioksida. Kao vlasnik nekretnina, Grad Samobor raspolaže znatnim površinama koje se mogu putem zakupa ustupiti zainteresiranim investitorima za izgradnju solarnih ili foto - naponskih elektrana za proizvodnju ekološki čiste energije te time putem zakupnine osigurati dodatni prihod za energetske obnovu javnih zgrada, sukladno mjerama navedenim u Akcijskom planu.

Sukladno obavezama iz Akcijskog plana osnovani su Energetski savjet i Radna grupa za provedbu Akcijskog plana. Energetski savjet će provoditi praćenje dinamike i uspješnosti provedbe Plana mjera i aktivnosti, a Radna grupa za provedbu Akcijskog plana zadužena je prvenstveno za pokretanje i koordinaciju provedbe konkretnih projekata i mjera energetske učinkovitosti, obnovljivih izvora energije i zaštite okoliša u skladu s rasporedom i dinamikom Plana mjera i aktivnosti. Dodatno je u okviru Upravnog odjela za razvoj grada ustrojen Energetski – info ured, gdje građani mogu dobiti informacije o aktivnostima i projektima energetske učinkovitosti.

U okviru Upravnog odjela za razvoj ustrojen je Energetski info - ured i imenovana osoba zadužena za davanje informacija građanima po pitanju energetske učinkovitosti. Jedna od mjera je ugradnja razdjelnika topline u svim stanovima koji se griju preko HEP Toplinarstva d.o.o. Osim u stambenom sektoru, mjere energetske učinkovitosti provode se i u javnoj rasvjeti, koja je uz višestambeni sektor najveći potrošač energije te time ima najveći potencijal za ostvarenje ušteda.

Uz Akcijski plan, Gradsko vijeće prihvatilo je Komunikacijsku strategiju za podizanje svijesti javnosti o uštedama energije u svakodnevnom životu, a u cilju upućivanja šire javnosti na primjenu mjera energetske učinkovitosti. Kako bi se poticala svijest najmlađih naraštaja, izrađena je Energetska slikovnica i do sada je podijeljena dvjema generacijama desetogodišnjaka u svim osnovnim školama Grada Samobora. Do sada su, sukladno Pravilniku o energetske certificiranju javnih zgrada, pored zgrade gradske uprave Grada Samobora, certificirane zgrade tri najveće osnovne škole i tri dječja vrtića u Samoboru. Te su zgrade prijavljene Ministarstvu graditeljstva i prostornog uređenja za plan javne obnove, dok se nastavak certificiranja postojećih javnih zgrada planira tokom 2013. godine i dalje.

Grad Samobor se jasno opredijelio za provedbu nacionalne i europske energetske politike. Intenzitet poduzimanja traženih mjera i ostvarivanje rokova postizanja zadanih ciljeva ovisit će o raspoloživim proračunskim sredstvima.

### **Plinifikacija**

U planskom razdoblju 2013. - 2020. TD Energo metan d.o.o. kao operator distribucijskog sustava prirodnog plina i koncesionar na području Grada Samobora, planira razvijati i proširivati rubne dijelove distribucijskog sustava. Izrađen je, a ove godine i ažuriran Petogodišnji plan razvoja do 2016. godine. U skladu sa Zakonom o energiji (*Narodne novine br. 120/12, 14/14*), Plan je dostavljen Ministarstvu gospodarstva. Izgradnja po ovome planu već je započela, i to sljedećim dionicama - ulicom Baltin Jarek te kroz Molvice i prema Galgovu. U okviru Plana predviđena je izgradnja i dovršenje glavnih distribucijskih pravaca kroz naselja udaljenija od gradskog središta i spojni povezni plinovodi.

Tablica 64. Planirana izgradnja plinovoda na području Grada Samobora u razdoblju 2013. - 2017.

Naziv naselja / ulice	Duljina plinovoda (m)	Profil plinovoda
<b>PLAN za godinu 2013.</b>		
<b>Naselje Galgovo</b>		
Samob. c. Falašćak - Galgovo	2.500	d160
Zagrebačka cesta	1.300	d160
<b>MO Rakov Potok</b>		
Zagrebačka cesta	900	d160
Okička cesta	660	d160
<b>PLAN za godinu 2014.</b>		
<b>MO Rakov Potok</b>		
Samoborska cesta	2.500	d160
<b>MO Rude</b>		
Rudarska Draga	2.200	d160
Rudarska Draga	2.000	d160
<b>PLAN za godinu 2015.</b>		
<b>MO Rude</b>		
Centar do Braslovja	1.400	d110
<b>Naselje Galgovo</b>		
Mirka Bogovića	1.400	d110
Bana Jelačića	900	d110
<b>PLAN za godinu 2016.</b>		
<b>Naselja Pavučnjak i Petkov Breg</b>		
Mirka Bogovića	2.200	d110
Petkov Breg do Karlovačke ceste	1.900	d110
Karlovačka cesta	3.200	d110
<b>PLAN za godinu 2017.</b>		
<b>Drežnik Podokički</b>		
Galgovo - Drežnik Podokički	1.500	d110
Drežnik Podokički	770	d110
<b>Sveti Martin pod Okićem</b>		
Sveti Martin pod Okićem	800	d110

Izvor podataka: Strateški program razvoja Grada Samobora 2013. - 2020

Planirani plinovodi u 2015.							
Redni broj	Naziv plinovoda	Ulica	Naselje	Profil d	Duljina (m)	Radni tlak (bara)	Faza
1	Distribucijski plinovod rubnog distribucijskog sustava Grada Samobora	Okička cesta	Rakov Potok	160, 110	1359,00	3	8
2	Spojni plinovod rubnog distribucijskog sustava Grada Samobora*		Rakov Potok	110	1250,00	3	9
3	Distribucijski plinovod rubnog distribucijskog sustava Grada Samobora**	Samoborska cesta	Rakov Potok	110	2780,00	3	10
4	Distribucijski plinovod rubnog distribucijskog sustava Grada Samobora***	Rude	Rude	160	2005,00	3	12

Izvor podataka: Energometan d.o.o.

Nakon dovršenja glavnih distribucijskih i spojnih pravaca, distribucijska mreža će se širiti u samim naseljima plinifikacijom pokrajnjih ulica koje nisu bile na glavnim pravcima, te okolnih naselja prema iskazanom interesu i mogućnostima. Ovi plinovodi

bit će izgrađeni do kraja 2020. godine. Dinamika izgradnje ovisit će o raspoloživosti sredstava TD Energo metana d.o.o., zainteresiranosti potrošača i planovima razvoja i izgradnje na pojedinim lokacijama.

## **1.2. Vodnogospodarski sustav**

### ***Vodoopskrba***

Područje Grada Samobora zadovoljavajuće je pokriveno sa javnom vodovodnom mrežom (85%). Na području Grada postoje i takozvani "lokalni" vodovodi (33 sustava) kojima ne upravlja Zagrebački holding, Podružnica Vodoopskrba i odvodnja.

Za gradnju komunalnih vodnih građevina za opskrbu pitkom vodom planira se: izrada projektne tehničke dokumentacije, izgradnja magistralnih objekata i uređaja, izgradnja sekundarne vodoopskrbne mreže, te sanacija postojećih vodoopskrbnih objekata i uređaja. Potrebno je riješiti problem neodgovornog upravljanja i nedostatka zdravstvenog nadzora nad 33 "lokalna" vodovoda.

### ***Odvodnja otpadnih voda***

2009. godine izrađen je GIS sustav kanalizacijskog sustava glavnih kolektora i objekata duljine 30 km te je u posljednje 3 godine snimljeno 3 km novoizgrađene mreže. Ostaje problem osiguranja financijskih sredstava za snimanja stare izgrađene kanalizacijske mreže.

Problem odvodnje komunalnih otpadnih voda na području Grada Samobora izrazitiji je u odnosu na problematiku izgradnje objekata vodoopskrbe. Naime, znatno veći broj stanovnika priključen je na vodoopskrbnu mrežu, a da istovremeno nije građena kanalizacijska mreža. To se u prvom redu odnosi na naselja u nizinskom području Grada Samobora i to: Domaslovec, Medsave i Otok te naselja u jugoistočnom dijelu Grada Samobora - Mala Rakovica, Velika Rakovica i Kladje. Da bi se moglo pristupiti izgradnji sustava odvodnje potrebno je prethodno izraditi projektne dokumentaciju i ishodi lokacijske dozvole i potvrde glavnog projekta, nakon čega se mogu provoditi nadmetanja za izbor najpovoljnijih izvoditelja magistralnih kolektora, te sekundarne kanalizacijske mreže. Prioritet u rješavanju odvodnje daje se naseljima u vodozaštitnom području crpilišta Strmec.

Sustav odvodnje i pročišćavanja Grada Samobora nalazi se na Indikativnoj listi projekata za sufinanciranje sredstvima EU, i to među 13 projekata prvog prioriteta. Nominiranim projektom osigurala bi se bespovratna doznaka sredstava iz strukturnih fondova EU za rekonstrukciju i razvoj sustava odvodnje i izgradnju planiranog uređaja za pročišćavanje, i to do 80% iznosa ukupnih prihvatljivih troškova projekta. Samim nominiranjem projekta od strane Vlade RH i Hrvatskih Voda početkom 2008. godine, započela je izrada projektne - studijske dokumentacije dugoročnog razvoja sustava odvodnje i pročišćavanja otpadnih voda Grada Samobora. Investitor ovog projekta je TD Komunalac d.o.o., a projektne dokumentaciju izrađuje projektantska tvrtka PRONING DHI IZ Zagreba, a u cijelosti ju financiraju Hrvatske vode. Grad Samobor se obvezao riješiti imovinsko - pravne odnose.

U sklopu ovog projekta do sada je učinjeno sljedeće:

- Noveliran je idejni projekt dugoročnog razvoja sustava odvodnje i pročišćavanja otpadnih voda. Stručni tim Hrvatskih voda, Grada Samobora i TD Komunalac d.o.o. odabrao je optimalno rješenje za podsustav Samobor i podsustav Bregana, a Gradsko vijeće i gradonačelnik su ga prihvatili. Novelacijom su evidentirani i postojeći problemi sustava odvodnje. Sustav odvodnje je projektiran i građen kao mješoviti primarni sustav odvodnje, ali je širenjem Samobora postao preopterećen i više ne može prihvatiti sve strane vode. Na području Bregane izgrađen je razdjelni sustav, ali su uglavnom građeni samo sanitarni kolektori. Sustav oborinskih voda priključen je naknadno što je dovelo do povećanja tlaka i poplavlivanja kod svake veće oborine.
- Izrađena je Studija izvodljivosti projekta dugoročnog razvoja sustava odvodnje koju je prihvatilo Gradsko vijeće.
- Pribavljeno je mišljenje Ministarstva zaštite okoliša, prostornog uređenja i graditeljstva prema kojem nije potrebno provesti postupak procjene utjecaja na okoliš, jer su Studijom utjecaja na okoliš iz 2002. godine obuhvaćene sve i danas postojeće okolnosti koje uključuju tehnologiju pročišćavanja, lokaciju i sam recipijent, izuzev zadnjeg povećanja kapaciteta uslijed vremenskog odmaka izrade projektne dokumentacije i duljeg planiranog razdoblja od onog na koje se Studija odnosi. Studija je planirala opterećenje do 2020. godine za 40.000 ES, a projekt novelacije opterećenje do 2035. godine za 49.750 ES. No kako je postojeća lokacijska dozvola za UPOV istekla, treba izraditi novi idejni projekt UPOV - a, a time i novu studiju utjecaja na okoliš. Treba riješiti i imovinsko - pravne odnose koji su preduvjet realizacije ovog projekta.
- Izrađeni su idejni projekti i glavni projekti za objekte sustava prikupljanja i odvodnje otpadnih voda s područja aglomeracije Samobor te su ishođene sve lokacijske dozvole i 8 potvrda glavnog projekta. U tijeku je ishođenje još 2 potvrde glavnog projekta te rješavanje imovinsko - pravnih odnosa od strane Grada Samobora. To su sljedeći projekti:
  - izmještanje i rekonstrukcija južnog kolektora Grada Samobora dužine 4.703 m,
  - izgradnja novog sjevernog kolektora u Samoboru dužine 1.025 m,
  - izgradnja sustava odvodnje naselja Mala i Velika Rakovica i Kladje u dužini 10.496 m s 5 crpnih stanica,
  - izgradnja transportnog kolektora od preljeva GOK do uređaja za pročišćavanje i rekonstrukcija dijela odvodnog kanala Samobor u dužini 1.531 m,
  - zacjevljenje dijela glavnog odvodnog kanala sustava odvodnje Grada Samobora u dužini 1.118 m,
  - izgradnja sustava odvodnje naselja Gradna u Samoboru u dužini 3.285 m,
  - izgradnja sustava odvodnje Mala Jazbina i Lug Samoborski u dužini 3.275 m (rekonstrukcija 148 m, kolektor Mala Jazbina 2.130 m),
  - izgradnja sustava odvodnje naselja Perivoj i Bobovica u dužini 1.736 m,
  - izgradnja retencijskog kanala i preljevnog objekta Bregana,
  - sustav odvodnje naselja Velika Jazbina i Klokočevac dužine 3.215 m.

Izgradnja uređaja za pročišćavanje je prioritet daljnje izgradnje sustava odvodnje u Gradu. Planira se provesti u razdoblju od početka 2013. do konca 2015. godine. U svrhu u koridorima sustava treba riješiti imovinsko - pravne odnose i otkupiti zemljište za UPOV. Treba izraditi Idejni projekt uređaja za pročišćavanje otpadnih voda i Studiju utjecaja na okoliš. Postojeće studije izvodljivosti trebat će novelirati.



### **Zaštita voda**

Kao što je navedeno i u Izvješću o stanju u prostoru Republike Hrvatske 2008. - 2012. (*Narodne novine br. 61/13*), od resursa koji će u budućnosti biti u središtu pažnje globalnih procesa sve važniju ulogu imat će rezerve pitke vode, osobito podzemne. Vode su jedna od najvažnijih prostornih komponenti koja utječe na najviše segmenata korištenja prostora.

### **1.3. Promet**

Osnovni problemi cestovne infrastrukture na području Grada Samobora:

- zagušenost prometa na glavnom prilaznom pravcu Gradu Zagrebu,
- sustav javnog prijevoza koji zbog neatraktivnosti i nedovoljne frekventnosti linija nije šire prepoznat kao kvalitetna alternativa korištenju osobnih vozila,
- loše stanje cestovne mreže u brdskom području Samobora,
- nepostojanje poticaja za korištenje učinkovitih i ekološki prihvatljivih vozila,
- nepostojanje infrastrukture za distribuciju alternativnih goriva na županijskoj razini.

Glavne prometnice (bivše javne ceste) imaju asfaltni zastor. Tek pojedine kraće dionice u Ulici grada Wirgesa imaju betonski kolnik, a s makadamskim kolnikom preostale su samo ceste između Male Rakovice i Cerja te između Budinjaka i Plješevice iznad Jarušja. Stanje nerazvrstanih cesta zadovoljava, na novoobnovljenim dionicama koje povezuju Samobor i Svetu Nedelju sa Zagrebom, tako i na kraćim dionicama drugih cestovnih smjerova i dionica cesta unutar pojedinih naselja. Na znatnom dijelu cesta kolnička konstrukcija je degradirana uslijed nedovoljnog i nepravodobnog održavanja i obnove. Ceste oštećuje prometno preopterećenje i zatvaranje cestovnih jaraka i/ili njihovo pretvaranje u kanale sanitarne odvodnje. U brdsko planinskom dijelu Samobora pojedine dionice cesta imaju osobite tehničke karakteristike, ekstremni uzdužni nagib i suženi poprečni profil, što znatno otežava prometovanje u zimskim uvjetima. Geomorfološke osobine tla očituju se u brojnim klizištima, od Galgovačkog područja do Žumberka. Na dionici bivše županijske ceste, od naselja Grdanjci do Gornje Vasi, evidentirana su čak četiri klizišta i potrebna je obnova dotrajalog asfaltnog zastora u dužini od 18 km. Ovakvo stanje cesta izravno djeluje na sigurnost sudionika u prometu, propusnu moć, a utječe i na okoliš.

Proračunske mogućnosti Grada Samobora i namjenski prihodi Županijske uprave za ceste nisu dovoljni za obnovu nerazvrstanih cesta i gradskih ulica, tako da nije razvidno kad će biti dosegnuti potrebni standardi uslužnosti. Stoga treba analizirati postojeći sustav i pristup održavanju i gospodarenju cestovnom infrastrukturom, a zatim razviti model proaktivnog pristupa gospodarenja s novim tehničkim i ekonomskim parametrima održivosti. Pritom je nužna djelotvorna suradnja nadležnih institucija i upravnih tijela na svim razinama.

Potrebno je izgraditi preostalu dionicu zapadne obilaznice kroz naselje Velika Jazbina, dužine oko 450 m i dionicu sjeveroistočne obilaznice, od čvora Bobovica do Betonske ceste, ukupne dužine 4,4 km. Prometni problem tzv. "Y" ulaza u Samobor planira se riješiti izgradnjom raskrižja kružnog oblika na mjestu postojećeg semaforiziranog raskrižja i usmjerenim vođenjem odvojenih prometnih trakova u smjeru centra grada i Bregane. Poboljšanje razine sigurnosti na raskrižju Karlovačke ceste i Okičke ulice u Rakovom Potoku planira se semaforizacijom postojećeg raskrižja.

U cilju afirmacije područja u zaobalju rijeke Save i povezivanja prekosavskih naselja, planirana je izgradnja novog mosta i prometnice od nadvožnjaka preko autoceste Jankomir – Bregana u Samoborskom Otoku do centra naselja Savski Marof u Općini Brdovec. Sukladno važećoj prostorno planskoj dokumentaciji, izrađen je idejni projekt izgradnje prometnice dužine 7,2 km.

Zaključkom Vlade Republike Hrvatske sa sjednice održane 03.05.2007. godine, Hrvatske ceste d.o.o. su zadužene da u suradnji sa Županijskom upravom za ceste Zagrebačke županije pripreme prijedlog prekategorizacije spojne ceste Brdovec – Samobor – Sveta Nedelja, uključujući i most na rijeci Savi, iz kategorije planirane županijske ceste u kategoriju planirane državne ceste te da realizaciju projekta predvide u četverogodišnjem Programu Hrvatskih cesta d.o.o. do 2013. godine. Temeljem službene informacije Sektora za studije i projektiranje Hrvatskih cesta, priprema se postupak usklađenja izrađene projektne dokumentacije s projektom zadatkom Hrvatskih cesta d.o.o., odnosno zahtjevom da se u zadanom koridoru izgradi cesta državnog značenja.

### **Željeznički promet**

Jedan od kapitalnih projekata u Gradu Samoboru je izgradnja brze gradske željeznice Samobor – Zagreb. HŽ Infrastruktura je s Gradom Samoborom, Gradom Sveta Nedelja i Zagrebačkom županijom izradila idejni projekt širokotračne jednokolosječne pruge Podsused - Sveta Nedelja – Samobor - Bregana, ishođena je lokacijska dozvola te se očekuje izdavanje građevinske dozvole. No projekt je radi prevelikih troškova vraćen na doradu.

S obzirom na to da se projekt željezničke pruge Bregana - Podsused pravac mijenja treba preispitati posljedice na prostoru organizacije i odvijanje prometa u Samoboru. To Grad ne može riješiti bez suradnje sa županijom i HŽ-om.

## **1.4. Prirodna i kulturna baština**

U veljači 2013. godine započela je izrada Krajobrazne studije Zagrebačke županije. Obveza njezine izrade proizlazi iz Strategije prostornog uređenja Republike Hrvatske, Programa prostornog uređenja Republike Hrvatske, Zakona o potvrđivanju Konvencije o europskim krajobrazima (*Narodne novine br. 12/02, 11/04*) te Prostornog plana Zagrebačke županije. Ciljevi izrade Krajobrazne studije Zagrebačke županije jesu: prepoznati krajobrazne tipove i područja, opisati njihova obilježja, ocijeniti vrijednosti i osjetljivost te ih uključiti u procese prostornog, društvenog i gospodarskog planiranja. To ujedno znači stvaranje novog pristupa i novih politika planiranja i upravljanja prostorom koje će uvažavati prepoznata krajobrazna obilježja, mogućnosti i ograničenja te na taj način primjerenije prostorno uređenje. Cilj održivog razvoja jest da se budućim planiranjem prostora ostvare nove kvalitete i time omogućiti kvalitetnija životna sredina stanovnicima i posjetiteljima.

Posebnu vrijednost područja Grada Samobora, ali i određeno ograničenje za buduće korištenje prostora čine prirodne i krajobrazne karakteristike Parka prirode Žumberak - Samoborsko gorje. Samoborski dio Parka zauzima gotovo 103 km<sup>2</sup> (oko dvije petine površine Grada). Potrebno je u narednom razdoblju donijeti Prostorni plan parka prirode Žumberak - Samoborsko gorje. Problem je i stalno smanjivanje broja stanovnika u tom području te loša i nedostatna prometna i komunalna infrastruktura.

U pripremi je niz projekata koji će unaprijediti infrastrukturu i obogatiti ponudu Parka:

- adaptacija i nadogradnja edukativno - informativnog centra u Budinjaku sredstvima Svjetske banke,
- proširenje Staze kneževa s interpretativnim točkama u koje bi bile uključeni i ostaci novootkrivenih kulturnih dobara Kapele sv. Petka i sv. Nedjelje,
- rekonstrukcija kneževskog tumula 139 u kojemu su prilikom arheoloških iskapanja pronađeni vrijedni nalazi,
- nova poučna staza oko Starog grada Okića s desetak točaka,
- izgradnja odmorišta uz glavne prometnice.

U planu su i istraživanja potrebna za kvalitetno upravljanje Parkom. Razvit će se smjernice za projektiranje i izgradnju novih objekata, procijenit će se značajke krajobraza i izraditi karta značajki krajobraza. Posebno će se istražiti invazivne vrste u Parku i prema potrebi razraditi plan za njihovu kontrolu.

Što se tiče kulturne baštine, ističe se Stari Grad Samobor, za čije očuvanje brine Grad Samobor, kao pozitivan primjer konzervacije ruševina starih gradova.

### **1.5. Gospodarenje otpadom**

Najveći problemi, vezano na problematiku gospodarenja otpadom, kako na području Županije, tako i na području Grada Samobora jesu i dalje nepostojanje adekvatnog odlagališnog kapaciteta, nedostatak kapaciteta za obradu i reciklažu građevinskog otpada, nedovoljna financijska sredstva za uspostavu adekvatnog sustava gospodarenja otpadom na razini jedinica lokalne samouprave, nedovoljna razina educiranosti o problematici gospodarenja otpadom kako upravnih struktura tako i žitelja Grada.

Jedino sveobuhvatno rješenje problema otpada kako za Grad Samobor, tako i za ostale jedinice lokalne samouprave na području Zagrebačke županije jest promptna uspostava cjelovitog sustava za gospodarenje otpadom.

Uspostava jedinstvenog sustava gospodarenja otpadom Zagrebačke županije vezana je na izgradnju Županijskog centra za gospodarenje otpadom (ŽCGO) Zagrebačke županije. Kako je u izgradnju uključen i Grad Samobor, do konačnog rješenja komunalni otpad se zbrinjava na zagrebačkom deponiju Jakuševac. Planom gospodarenja otpadom u Gradu Samoboru u razdoblju 2010. - 2017., bila je predviđena izgradnja pretovarne stanice s reciklažnim dvorištem na postojećoj lokaciji Trebež. Pretovarna stanica s reciklažnim dvorištem prihvaća komunalni otpad, uključujući i sve korisne frakcije. Planom je predviđena i izgradnja još jednog reciklažnog dvorišta u naselju Bregana te najmanje 10 "zelenih otoka" s opremom za prihvat papira, stakla i PET ambalaže.

Općenito, iz iskustava drugih zemalja vidljivo je da je nebriga ili pasivan pristup ovoj problematici dugoročno izrazito opasan. Opasan i u ekonomskom / financijskom smislu, ali napose opasan u ekološkom smislu. Tako da je potrebno u suradnji sa regionalnom upravom razraditi metodologiju edukacije, poticanja stanovništva te mjere benefita i sankcioniranja onih koji krše pravila kako bi se reducirale količine otpada koje se transportiraju na odlagalište.

Upravni odjel za prostorno uređenje, gradnju i zaštitu okoliša – Odsjek za zaštitu okoliša Zagrebačke županije izradio je 2010. godine brošuru "Smanji Oporabi Recikliraj". Napravljena je s ciljem edukacije javnosti o postupanju s različitim vrstama otpada, koji svakodnevno nastaje u velikim količinama te predstavlja opasnost za ljude i okoliš. Brošura, kao jedna od mjera unapređenja instrumenata zaštite okoliša prema Programu zaštite okoliša Zagrebačke županije (*Glasnik Zagrebačke županije br. 20/03, 5/05 i 14/07*), ima zadatak senzibilizirati, informirati i uključivati javnost u proces rješavanja problematike okoliša. Udruge za zaštitu okoliša i prirode na području Zagrebačke županije su prepoznale značaj ovakvog oblika javnog djelovanja u smanjivanju količina otpada te su unutar svojih aktivnosti u 2009. i 2010. godini pokrenule projekte edukacije stanovništva i učenika u školama, o načinima i mogućnostima zaštite okoliša na području Zagrebačke županije.

## **2. OCJENA POTREBE IZRADA NOVIH IZMJENA I DOPUNA POSTOJEĆIH DOKUMENATA PROSTORNOGA UREĐENJA NA RAZINI GRADA SAMOBORA**

U narednom razdoblju treba se izmjeniti PPUG, uskladiti sa „Zakonom o prostornom uređenju“ u pogledu opremljenih i neopremljenih (neizgrađenih) te dijelova područja predviđenih za urbanu preobrazbu dijelova građevinskog područja. Za te dijelove će se odrediti obaveze izrade Urbanističkih planova uređenja.

Prostorni plan uređenja Grada Samobora će trebati uskladiti i sa Izmjenama i dopunama Prostornog plana Zagrebačke Županije i prostornim rješenjem za trasu zaštitnog nasipa rijeke Save.

- Generalni urbanistički plan će se mijenjati ako se ukaže potreba za tim
- Odluka o izradi novih urbanističkih planova uređenja, kao i izmjena i dopuna donesenih, donosit će se don u skladu s potrebama Grada Samobora.

PPUG-om i GUP-om je određena obaveza izrade osamdesetak UPU-a. Treba preispitati potrebe za sve njih i izraditi one za koje postoje zakonske obaveze i stvarne razvojne potrebe u bližoj budućnosti.

Kvalitetna priprema, program, ali i izrada i tehnički nivo dokumenata prostornog uređenja koji se izrađuju od izrazite su važnosti za kvalitetu njihove provedbe. Pod kvalitetnom pripremom misli se na potrebu izrade sektorskih studija za kojima se ocjeni potreba (npr. prometna studija), na potrebu sistematiziranja podataka o ishodenim aktima za građenje (u formi digitalne prostorne baze podataka), koji će daleko kvalitetnije ukazati na provedbu postojećih planova i ukazati na potencijalne probleme u provedbi istih.

Krajem 2013. godine donesen je Zakon o prostornom uređenju (*Narodne novine br. 153/13*). Prostorni planovi za koje nije donesena Odluka o izradi radit će se prema odredbama tog Zakona.

Širi kompleks Šmidhena već dugo je devastiran, a velike ambijecije gradnje vodenog, sportskog i zabavnog parka te dvaju hotela visokih kategorija se ne realiziraju.

Treba preispitati buduću namjenu tog prostora te kroz izmjene postojećeg ili nove planove odrediti namjene i način razvoja koji će Samoboru najbolje odgovarati u budućem razvoju.

### 3. PRIJEDLOG MJERA I AKTIVNOSTI ZA UNAPRJEĐENJE ODRŽIVOG RAZVOJA U PROSTORU

#### ***Kontinuirano praćenje stanja u prostoru – geografski informacijski sustav***

Prvi korak je sustavno, usklađeno praćenje stanja u prostoru na način da se vodi evidencija o:

- infrastrukturi (kroz katastar vodova),
- prometnicama (evidencijom stanja, stupnja uređenosti, opremljenosti...),
- izdanim aktima za građenje,
- radovima i investicijama na zgradama javnih institucija,
- drugim investicijama proračunskih sredstava.

S obzirom na to da se sva dokumentacija i općenito funkcioniranje sustava vodi digitalnim putem, prijedlog je utvrditi zajednički standard izrade, pripreme podataka, njihova sistematiziranja i međusobne razmjene. To podrazumijeva suradnju i s nadležnim institucijama na principu aktivne razmjene podataka. Sve to predstavlja osnovu za izradu geografskog informacijskog sustava koji u konačnici putem sistematiziranih podataka omogućuje lako i jednostavno utvrđivanje stanja i potrebe s ciljem preciznog dimenzioniranja aktivnosti, troškova, budućih očekivanih obveza itd. Na takav način se mogu potrebna proračunska sredstva daleko preciznije utvrditi i puno preciznije kontrolirati njihovo trošenje.

#### ***Infrastrukturni sustavi – održavanje, rekonstrukcija, izgradnja***

Postojeće sustave treba nastaviti održavati i po potrebi dalje ih izgrađivati sukladno planskim smjernicama i važećim propisima. Također, potrebno je izvršiti reviziju dijelova sustava koji su u određenim aspektima problematični i o kojima treba povesti posebnog računa. Pod time se misli npr. na vodoopskrbne cjevovode koji su od azbestcementsa ili kojima je nepoznat datum izgradnje ili koji su najstarijeg datuma, itd.

Obvezno treba koordinirati radove na održavanju i izgradnji prometnica i komunalne infrastrukture kako bi se na što učinkovitiji način i uz minimalne troškove realizirali zahvati na njima.

#### ***Obnovljivi izvori energije i energetska učinkovitost***

Gradsko vijeće Grada Samobora donijelo je Akcijski plan energetske održivosti razvitka Grada Samobora (*Službene vijesti Grada Samobora br. 02/12*) sa izrađenim Planom mjera i aktivnosti za postizanje zacrtanih ciljeva smanjenja CO<sub>2</sub> do 2020. godine. Treba provoditi identificirane mjere i aktivnosti prema Planu mjera i aktivnosti u skladu sa definiranim rasporedom i vremenskim okvirom, pratiti i kontrolirati provedbu identificiranih mjera te pripremati izvještaj o realiziranim projektima iz Plana mjera i aktivnosti u vremenskim intervalima od 2 godine.

#### ***Vodozaštitna područja***

Pri izradi dokumenata prostornog uređenja te prilikom provođenja drugih aktivnosti vezanih uz korištenje i zaštitu prostora, osobitu pozornost treba posvetiti zaštiti izvorišta te postojećim i planiranim vodozaštitnim područjima, i to kroz mjere i radove na zaštiti voda od zagađenja i utvrđivanjem učinkovitosti zaštite. S ciljem zaštite izvorišta potrebno je izgraditi sustave odvodnje, sanirati nelegalne šljunčare i odlagališta otpada u vodonosnom području Save, prometnice u vodozaštitnim područjima, uređaje u transportnom sustavu, te velike industrijske pogone – zagađivače, opremajući ih uređajima za predtretman otpadnih voda.



### **Prometni sustav**

Potrebno je proanalizirati kvalitetu vođenja svih vidova prometa kroz naselja - motornih vozila, biciklista i pješaka, utvrditi kritične točke te pokrenuti potrebne radnje za njihovo rješavanje (bilo kroz izradu potrebne projektne dokumentacije za potrebe uređenja, rekonstrukcije / izgradnje (ili kroz korekciju prometne regulacije unutar postojećih prometnih površina).

U suradnji s nadležnom PU, treba razmotriti na kojim mjestima i na koji način sukladno tehničkim pravilima i propisima, a bez potrebe izrade posebne projektne dokumentacije, se može osigurati kvalitetno i sigurno vođenje ne motornih vidova prometa, s obzirom na to da su oni (pješaci i biciklisti) najugroženije kategorije sudionika u prometu.

Potrebno je izraditi prostornu bazu podataka o stanju prometnica u cilju izrade nužnih analiza za potrebe planiranja financijskih sredstava za njihovo održavanje, uređenje, planiranje izgradnje i dr. Isto koordinirati i s drugim nadležnim institucijama (uspostaviti standard sinkroniziranja i usklađivanja podataka).

Nastavit će se sa stupnjem uređenja prometnica u cilju osiguranja većeg stupnja sigurnosti kretanja svih sudionika u prometu.

### **Gospodarenje otpadom**

Treba kreirati strategiju i lokalnu politiku s ciljem odvajanja otpada na mjestu nastanka kao jedine dugoročno održive mjere, te njegovo usmjeravanje i korištenje kao resursa razvoja. Biološki razgradiv otpad (najveće mase) treba odlagati lokalno u kompostane i da ga se iskoristi kao gospodarski resurs (zemlja za cvijeće i dr.). Cilj je smanjenje masa i volumena otpada koji se transportira na odlagalište.

U Planu gospodarenja otpadom za Grad Samobor u razdoblju od 2010. - 2017. godine (*Službene vijesti Grada Samobora br. 07/10*) definirane su mjere gospodarenja otpadom na području Grada Samobora te procjena potrebnih financijskih sredstava i rokovi za provedbu mjera. Mjere gospodarenja otpadom su sljedeće:

1. Sanacija odlagališta Trebež;
2. Unaprijediti sustav odvojenog prikupljanja otpada:
  - uspostava još dva reciklažna dvorišta (na lokacijama uz pretovarnu stanicu Trebež te na području Grada uz MO Bregana i Lug);
  - uspostava reciklažnog dvorišta građevinskog otpada (predložena je lokacija kamenoloma Škrobotnik);
  - izgradnja kompostane;
  - uspostava mreže sabirnih mjesta za odvojeno prikupljanje otpada;
  - unaprjeđenje sustava odvojenog prikupljanja otpada putem zelenih otoka za urbani centar Grada Samobora;
  - postavljanje setova posuda za odvojeno prikupljanje otpada po kućnim brojevima;
  - organizacija (u suradnji sa tvrtkom koncesionarom za odvoz otpada) sustava za prikupljanje i pražnjenje takvih posuda;
3. Edukacija javnosti po pitanju provedenih unaprjeđenja sustava odvojenog prikupljanja otpada;
4. Kontinuirana edukacija javnosti, stručnjaka i upravnih struktura Grada kako o problematici otpada i gospodarenja otpadom, tako i o mogućnostima za sprječavanje onečišćenja okoliša u općenitom smislu (putem organiziranja i održavanja seminara, interneta, oglašavanja, i sl);
5. Sustavna sanacija postojećih divljih odlagališta otpada i sprječavanje nastajanja novih.

## V. IZVORI PODATAKA

U nastavku se daje popis tijela i pravnih osoba koje su, na pisani zahtjev, dostavile podatke za izradu ovog Izvješća, sukladno članku 10. Pravilniku o sadržaju i obveznim prostornim pokazateljima Izvješća o stanju u prostoru (*Narodne novine br. 43/14*). Podaci tijela i pravnih osoba koje nisu dostavile podatke preuzeti su sa službenih Internetskih stranica te objavljenih ili dostavljenih dokumenata, studija i stručnih podloga.

Popis tijela i pravnih osoba koje su dostavile podatke za izradu ovog Izvješća:

- Agencija za zaštitu okoliša, Zagreb,
- Državni zavod za statistiku, Zagreb,
- Energo Metan d.o.o., Samobor,
- Grad Samobor, Upravni odjel za razvoj grada,
- Grad Samobor, Upravni odjel za provođenje dokumenata prostornog uređenja i gradnju,
- Grad Samobor, Upravni odjel za komunalne djelatnosti,
- Grad Samobor, Upravni odjel za društvene djelatnosti,
- Grada Samobor, Upravni odjel za godopodarstvo,
- HEP ODS d.o.o., Elektra Zagreb, Pogon Samobor, Samobor,
- Hrvatska agencija za poštu i elektroničke komunikacije, Zagreb,
- Hrvatske autoceste d.o.o., Zagreb,
- Hrvatske ceste d.o.o., Zagreb,
- Hrvatske šume d.o.o., Zagreb,
- Hrvatski Telekom d.d., Zagreb,
- JADRANSKI NAFTAOVOD d.d., Zagreb,
- Javna ustanova Zeleni prsten Zagrebačke županije, Javna ustanova za upravljanje zaštićenim područjima i drugim zaštićenim prirodnim vrijednostima na području Zagrebačke županije, Samobor,
- Komunalac d.o.o., Samobor,
- Ministarstvo graditeljstva i prostornog uređenja, Uprava za inspekcijske poslove, Zagreb,
- Ministarstvo kulture, Uprava za zaštitu kulturne baštine, Konzervatorski odjel u Zagrebu,
- Ministarstvo regionalnoga razvoja i fondova Europske unije, Zagreb,
- Ministarstvo zaštite okoliša i prirode, Zagreb,
- Plinacro d.o.o., Zagreb,
- Zagrebačka županija, Upravni odjel za prostorno uređenje, gradnju i zaštitu okoliša, Odsjek za prostorno uređenje i gradnju, Zagreb,
- Zavod za prostorno uređenje Zagrebačke županije, Zagreb.

Popis dokumenata korištenih u izradi ovog Izvješća:

- Akcijski plan energetske održivosti razvoja Grada Samobora (*Službene vijesti Grada Samobora br. 02/12*),
- Generalni urbanistički plan Grada Samobora (*Službene vijesti Grada Samobora br. 01/07, 06/11, 08/11 – ispravak, 01/12 – ispravak*),
- Izmjene i dopune PPUG Samobora (*Službene vijesti Grada Samobora br. 03/014*)
- Izvješće o stanju okoliša Zagrebačke županije (*Glasnik Zagrebačke županije 22/10*),

- Izvješće o stanju u prostoru Zagrebačke županije 2008. – 2012. godine (*Glasnik Zagrebačke županije br. 22/13*),
- Izvješće o stanju u prostoru za 2005. - 2006. (*Službene vijesti Grada Samobora br. 02/07*),
- Komunalni otpad i odlagališta otpada (Agencija za zaštitu okoliša, 2012.),
- Nacionalni program željezničke infrastrukture za razdoblje 2008. do 2012. godine (*Narodne novine br. 31/08*),
- Odluka o komunalnom doprinosu (*Službene vijesti br. 11/11*),
- Odluka o organizaciji i načinu naplate parkiranja (*Službene vijesti Grada Samobora br. 10/09, 01/10 i 04/10*),
- Plan civilne zaštite Zagrebačke županije (*Glasnik Zagrebačke županije br. 36/11*),
- Plan gospodarenja otpadom za Grad Samobor u razdoblju od 2010. - 2017. godine (*Službene vijesti Grada Samobora br. 07/10*),
- Plan zaštite i spašavanja Zagrebačke županije (*Glasnik Zagrebačke županije br. 36/11*),
- Plan zaštite od požara za Zagrebačku županiju (*Glasnik Zagrebačke županije br. 31-III/12*),
- Podaci o vrstama, staništima, zaštićenim i evidentiranim područjima i područjima Ekološke mreže RH mreže s prijedlogom mjera zaštite za potrebe izmjena i dopuna Prostornog plana uređenja Grada Samobora (DZZP, 2011.),
- Popis poljoprivrede 2003. godine (Državni zavod za statistiku, 2003.),
- Popis stanovništva, kućanstava i stanova 2001. godine (Državni zavod za statistiku, 2002.),
- Popis stanovništva, kućanstava i stanova 2011. godine (Državni zavod za statistiku, 2011.),
- Procjena ugroženosti od požara i tehnološke eksplozije za Zagrebačku županiju (*Glasnik Zagrebačke županije br. 31-III/12*),
- Procjena ugroženosti stanovništva, materijalnih i kulturnih dobara i okoliša od katastrofa i velikih nesreća na području Zagrebačke županije (*Glasnik Zagrebačke županije br. 19/11*),
- Program mjera za unapređenje stanja u prostoru 2005.-2008. godine (*Službene vijesti Grada Samobora br. 02/05, 02/07*),
- Projekt inventarizacije područja eksploatacije mineralnih sirovina na području Zagrebačke županije (HALAMIĆ et al., 2009.),
- Prostorni plan uređenja Grada Samobora (*Službene vijesti Grada Samobora br. 07/06, 07/07 – ispravak*),
- Prostorni plan Zagrebačke županije, uključivo I., II., III. i IV. Izmjene i dopune (*Glasnik Zagrebačke županije br. 3/02, 8/05, 8/07, 4/10 i 10/11, 14/12 – pročišćeni tekst*),
- Strateški program razvoja Grada Samobora 2013. - 2020. (*Službene vijesti Grada Samobora br. 03/13*).

## VI. POPIS KARTOGRAFSKIH I TABLIČNIH PRIKAZA

### 1. Kartogrami

Kartogram 1.	Park prirode Žumberak – Samoborsko gorje.....	5
Kartogram 2.	Položaj Grada Samobora u Zagrebačkoj županiji .....	7
Kartogram 3.	Prikaz obuhvata prostornih planova iz tablice 1. i obuhvata Prostornog plana Parka prirode Žumberak – Samoborsko gorje na području Grada Samobora .....	9
Kartogram 4.	Struktura planirane namjene površina .....	14
Kartogram 5.	Pregled naselja u Gradu Samoboru .....	19
Kartogram 6.	Naselja prema funkciji .....	22
Kartogram 7.	Raspored izdvojenih građevinskih područja izvan naselja .....	26
Kartogram 8.	Raspored poljoprivrednog, šumskog i ostalog zemljišta.....	30
Kartogram 9.	Razvrstane ceste na području Grada Samobora.....	35
Kartogram 10.	Mreža staza i putova na području Grada Samobora .....	36
Kartogram 11.	Prikaz postojeće mreže elektroničkih komunikacija.....	40
Kartogram 12.	Prikaz postojeće elektroenergetske mreže.....	44
Kartogram 13.	Prikaz postojeće mreže plinovoda .....	45
Kartogram 14.	Prikaz postojeće mreže vodoopskrbnih cjevovoda.....	48
Kartogram 15.	Prikaz postojeće mreže cjevovoda odvodnje sanitarnih otpadnih voda .....	49
Kartogram 16.	Karta zaštićenih područja na području Grada Samobora.....	60
Kartogram 17.	Karta ekološke mreže na području Grada Samobora .....	68

### 2. Tablice

Tablica 1.	Broj i popis izrađenih provedbenih dokumenata prostornog uređenja .....	8
Tablica 2.	Korištenje i namjena površina iz Izmjena i dopuna PPUG Samobor ( <i>Službene vijesti Grada Samobora 3/14</i> ).....	10
Tablica 3.	Struktura namjene površina unutar građevinskog područja naselja po naseljima iz Izmjena i dopuna PPUG Samobor ( <i>Službene vijesti Grada Samobora 3/14</i> ).....	17
Tablica 4.	Broj i udio naselja prema funkciji .....	21
Tablica 5.	Struktura površina gospodarske namjene po naseljima iz Izmjena i dopuna PPUG Samobor .....	25
Tablica 6.	Struktura površina sportsko - rekreacijske namjene po naseljima iz Izmjena i dopuna PPUG Samobor.....	27
Tablica 7.	Struktura površina poljoprivrednog, šumskog i ostalog zemljišta.....	28
Tablica 8.	Površina korištenoga poljoprivrednog i ostalog zemljišta po kategorijama (1. lipnja 2003.).....	28
Tablica 9.	Broj poljoprivrednih kućanstava s korištenim poljoprivrednim zemljištem prema kategorijama, s neobrađenim i šumskim zemljištem (1. lipnja 2003.).....	29
Tablica 10.	Inventarizacija mineralnih sirovina (šljunka, pijeska i kamena) na području Grada Samobora .....	31
Tablica 11.	Inventarizacija mineralnih sirovina (geotermalna energija) na području Grada Samobora .....	31
Tablica 12.	Koncesije za eksploataciju mineralnih sirovina na području Grada Samobora .....	32
Tablica 13.	Iskaz cestovnih prometnica koje su prestale biti razvrstane u javne ceste na području Samobora .....	33
Tablica 14.	Iskaz cestovnih prometnica koje su razvrstane u javne ceste na području Samobora.....	34
Tablica 15.	Elektroničke komunikacije u pokretnoj mreži .....	38
Tablica 16.	Izvedeni plinovodi u 2014 g. ....	43
Tablica 17.	Prosječna potrošnja plina u razdoblju 2010-2013 g. ....	43
Tablica 18.	Kapaciteti najznačajnijih izvorišta na području Grada Samobora .....	46
Tablica 19.	Odvodnja otpadnih voda u Samoboru 2007. g. - Distributivni vodovi .....	50
Tablica 20.	Odvodnja otpadnih voda u Samoboru 2008. g. - Distributivni vodovi .....	51
Tablica 21.	Odvodnja otpadnih voda u Samoboru 2009. g. - Distributivni vodovi .....	51
Tablica 22.	Odvodnja otpadnih voda u Samoboru 2010. g. - Distributivni vodovi .....	52
Tablica 23.	Odvodnja otpadnih voda u Samoboru 2011. g. - Distributivni vodovi .....	52
Tablica 24.	Odvodnja otpadnih voda u Samoboru 2012. g. - Distributivni vodovi .....	53
Tablica 25.	Odvodnja otpadnih voda u Samoboru 2013. g. - Distributivni vodovi .....	53

Tablica 26. Odvodnja otpadnih voda u Samoboru 2007. -2013. g. - Glavni vodovi.....	53
Tablica 27. Podaci o odlagalištu otpada „Trebež“a.....	57
Tablica 28. Značajnije lokacije divljih odlagališta otpada na području Grada Samobora .....	58
Tablica 29. Zaštićene prirodne vrijednosti na području Grada Samobora.....	58
Tablica 30. Natura 2000 .....	59
Tablica 31. Dijelovi prirode koji se štite Prostornim planom Zagrebačke županije .....	59
Tablica 32. Područja ekološke mreže – Važna područja za divlje svojte i stanišne tipove .....	62
Tablica 33. Smjernice za mjere zaštite za područja ekološke mreže .....	66
Tablica 34. Opći pokazatelj razvojnih struktura – demografska struktura .....	72
Tablica 35. Stanovništvo po naseljima .....	72
Tablica 36. Kućanstva po naseljima.....	74
Tablica 37. Stanovi prema načinu korištenja na području Grada Samobora.....	76
Tablica 38. Ekonomski razvoj.....	76
Tablica 39. Struktura naselja i područja za razuvoj izvan naselja.....	77
Tablica 40. Razmještaj, gustoća naselja i naseljenosti.....	78
Tablica 41. Površina naselja i građevinska područja– prema Izmjenama i dopunama PPUG Samobora ( <i>Službene vijesti Grada Samobora 3/14</i> ).....	79
Tablica 42. Izdvojena građevinska područja prema Izmjenama i dopunama PPUG Samobora ( <i>Službene vijesti Grada Samobora 3/14</i> ) .....	82
Tablica 43. Smještajni kapacitet u Gradu Samoboru .....	82
Tablica 44. Postojeća infrastrukturna opremljenost – prometna infrastruktura.....	83
Tablica 45. Iskaz kategoriziranih cestovnih prometnica.....	83
Tablica 46. Duljine i udjeli željezničkih pruga prema vrsti.....	83
Tablica 47. Postojeća infrastrukturna opremljenost – energetska infrastruktura, opremljenost vodom, odvodnja otpadnih voda, gospodarenje otpadom .....	84
Tablica 48. Duljine i udjeli elektroenergetskih vodova prema vrsti i naponskoj razini .....	84
Tablica 49. Duljine i udjeli plinovoda prema vrsti .....	84
Tablica 50. Službena odlagališta na području Grada Samobora (podaci se odnose na kraj 2012.g).....	85
Tablica 51. Postojeća Korištenje i zaštita značajnih prostora .....	85
Tablica 52. Zastupljenost poljoprivrednih površina .....	86
Tablica 53. Zastupljenost šumskih površina .....	86
Tablica 54. Zastupljenost poljoprivrednih i šumskih površina .....	86
Tablica 55. Broj i površina zaštićenih objekata prirodnih vrijednosti prema vrsti.....	87
Tablica 56. Područja ekološke mreže RH (EU Ekološke mreže NATURA 2000).....	87
Tablica 57. Popis nepokretnih kulturnih dobara upisanih u Registar kulturnih dobara .....	87
Tablica 58. Popis Preventivno zaštićena kulturna dobra .....	88
Tablica 59. Dokumenti prostornog uređenja .....	89
Tablica 60. Broj donesenih prostornih planova, izmjena i dopuna te prostornih planova u izradi .....	89
Tablica 61. Broj izdanih akata čije se izdavanje temelji na odredbama Zakona o prostornom uređenju i gradnji ( <i>NN 76/07, 38/09, 55/11, 90/11, 50/12, 55/13 i 80/13</i> ).....	92
Tablica 62. Broj izdanih akata čije se izdavanje temelji na odredbama Zakona o postupanju i uvjetima gradnje radi poticanja ulaganja ( <i>NN 69/09, 128/10, 136/12, 76/13 i 153/13</i> ) .....	92
Tablica 63. Broj izdanih akata čije se izdavanje temelji na odredbama starog Zakona o prostornom uređenju ( <i>NN 30/94, 68/98, 61/00, 32/02 i 100/04</i> ) i Zakona o gradnji ( <i>NN 175/03 i 100/04</i> ) jer je postupak započeo prije 01.10.2007.g. ....	92
Tablica 64. Planirana izgradnja plinovoda na području Grada Samobora u razdoblju 2013. - 2017.....	112



Na temelju članka 39. Statuta Grada Samobora (Službene vijesti Grada Samobora br. 7/12. - pročišćeni tekst i 2/13.) i članka 77. Poslovnika Gradskog vijeća Grada Samobora (Službene vijesti Grada Samobora br. 9/09. - pročišćeni tekst i 2/13.), Gradsko vijeće Grada Samobora na 18. sjednici održanoj 28. svibnja 2015. godine donijelo je sljedeći

## ZAKLJUČAK

### I.

Prihvaća se Izvješće o stanju u prostoru grada Samobora za razdoblje 2007. - 2014. godine, u tekstu kao što je dan u materijalima za sjednicu.

### II.

Tekst Izvješća prilaže se ovom zaključku i njegov je sastavni dio.

KLASA: 021-05/15-01/3

URBROJ: 238-11-04/03-15-4

**PREDSJEDNIK  
GRADSKOG VIJEĆA  
Branimir Šiljak, v.r.**

**3** Na temelju članka 35. Zakona o vlasništvu i drugim stvarnim pravima (Narodne novine br. 91/96., 68/98., 137/99., 22/00., 73/00., 129/00., 114/01., 79/06., 141/06., 146/08., 38/09., 153/09., 143/12. i 152/14.), članka 39. Statuta Grada Samobora (Službene vijesti Grada Samobora br. 7/12. - pročišćeni tekst i 2/13.) i članka 77. Poslovnika Gradskog vijeća Grada Samobora (Službene vijesti Grada Samobora br. 9/09. - pročišćeni tekst i 2/13.), Gradsko vijeće Grada Samobora na 18. sjednici održanoj 28. svibnja 2015. godine donijelo je

## **ODLUKU O KORIŠTENJU JAVNIH POVRŠINA I NEIZGRAĐENOG GRAĐEVINSKOG ZEMLJIŠTA U VLASNIŠTVU GRADA SAMOBORA**

### **I. OPĆE ODREDBE**

#### **Članak 1.**

Ovom odlukom utvrđuju se postupak, način i uvjeti davanja na korištenje javnih površina kojima upravlja Grad Samobor i neizgrađenoga građevinskog zemljišta u vlasništvu Grada Samobora za postavljanje privremenih objekata, reklamnih i oglasnih predmeta te za obavljanje djelatnosti.

#### **Članak 2.**

Pojedini izrazi, u smislu ove odluke imaju sljedeće značenje:

1. Javna površina je površina utvrđena Odlukom o komunalnom redu (Službene vijesti Grada Samobora br. 4/08., 7/08. i 7/09.), a kojom upravlja Grad Samobor.
2. Neizgrađeno građevinsko zemljište je zemljište u vlasništvu Grada Samobora koje nije privedeno namjeni, odnosno na kojem nije sagrađen objekt, kao i ono zemljište na kojem Grad Samobor nije obavio pripremu za gradnju, odnosno radnje na konačnom uređenju prostora.
3. Privremeni objekti:
  - Kiosk je tipski objekt lagane konstrukcije, tlocrtna površine do 15 m<sup>2</sup>, koji se može u cijelosti ili u dijelovima prenositi i postavljati pojedinačno ili u grupi, a služi za obavljanje gospodarske djelatnosti bez pristupa primatelja usluge u građevinu. Kiosk može biti i veće površine od 15 m<sup>2</sup>, s time da za se takav kiosk mora ishoditi sva potrebna dokumentacija sukladno odredbama Zakona o gradnji (Narodne novine br. 153/13.). Kiosci u grupi ili vezani kiosci moraju se postaviti na način da se mogu pojedinačno ukloniti, a kiosci koji ostaju da mogu nastaviti nesmetano raditi.
  - Pokretne naprave su prenosivi objekti koji kad se postave na određenom mjestu služe za prodaju robe, obavljanja usluga i drugog (npr. štandovi, šatori, luna park, ugostiteljske prikolice, stolovi, stolci, klupe, poluotvoreni pultovi, automati za prodaju napitaka, cigareta i slične robe, hladnjaci za sladoled, ambulatna ugostiteljska kolica, peći za pečenje plodina, druge građevine gotove konstrukcije tlocrtna površine do 15 m<sup>2</sup> i druge naprave utvrđene Odlukom o komunalnom redu). Pokretnim napravama ne smatraju se naprave što ih privremeno postavljaju trgovačka društva koja obavljaju komunalnu djelatnost i održavaju javne i nerazvrstane ceste, te skele za uređenje i popravak stambenih i poslovnih objekata.
  - Ugostiteljska terasa je privremeni objekt kojeg čine naprave utvrđene člankom 21. ove Odluke.
4. Reklamni predmeti su predmeti površine do 12 m<sup>2</sup> namijenjeni reklamiranju poslovnih subjekata, njihovih djelatnosti i slično.  
Vrste reklamnih predmeta:
  - osvjetljena reklamna vitrina je ostakljena kutija sa integriranom unutarnjom rasvjetom
  - reklamni uređaj je reklamni predmet na kojem se reklamne poruke mogu izmjenjivati mehaničkim ili elektroničkim putem

- transparent je predmet od tkanine, plastificiranih ili sličnih materijala koji se postavlja iznad prometnica i drugih javnih površina
- reklamna zastava je reklamni predmet koji sadrži reklamni natpis, a postavlja se na samostojeći jarbol
- reklamni putokaz je samostojeći reklamni pano koji se usmjerava na lokaciju poslovnog prostora određenog poslovnog subjekta
- prijenosni reklamni pano
- reklamna površina na konstrukciji na stupu javne rasvjete
- reklamni ormarić je ostakljena kutija namijenjena za reklamiranje proizvoda i usluga
- reklamne ploče na tipskim konstrukcijama i na konstrukcijama koje su u vlasništvu Grada Samobora
- reklamni stup
- reklamni pano - jumbo plakat
- reklamna ograda
- reklama na zaštitnoj ogradi gradilišta
- reklama na zaštitnom platnu na građevinskoj skeli
- oslikana asfaltna površina
- reklamno vozilo u mirovanju ili kretanju (vozilo koje je u određenom konkretnom slučaju namijenjeno isključivo za reklamiranje)
- tenda i suncobran sa reklamnim sadržajem (osim na preklopu suncobrana ili tende)

Za reklamne predmete koji nisu navedeni u ovoj Odluci primjenjuju se kriteriji za najsličniju vrstu reklamnih predmeta.

5. Oglasni predmeti su oglasni ormarić, oglasni stup ili oglasni pano površine do 12 m<sup>2</sup>, namijenjen za isticanje plakata, oglasa i drugih obavijesti.
6. Obavljanjem djelatnosti smatra se skladištenje robe i slično, postavljanje privremenih objekata kao što su gradilišne barake i naprave za organizaciju gradilišta, privremeno obavljanje različitih djelatnosti kao što su: deponiranje građevinskog materijala, održavanje sajмова i izložbi, prodaja ogrjevnog drva i drva za druge potrebe, organiziranje privremenih parkirališnih mjesta, osiguravanje parkirališnih mjesta osim za osobne potrebe, te za druge potrebe po osnovi obavljanja djelatnosti, a koje nisu definirane ovom odlukom.

### **Članak 3.**

O lokacijama i davanju na korištenje javnih površina i neizgrađenog građevinskog zemljišta za postavljanje privremenih objekata, reklamnih i oglasnih predmeta te obavljanje djelatnosti (dalje u tekstu: davanje na korištenje) odlučuje gradonačelnik Grada Samobora, na prijedlog nadležnog upravnog odjela.

## **II. JAVNI NATJEČAJ**

### **Članak 4.**

Davanje na korištenje javnih površina, odnosno neizgrađenoga građevinskog zemljišta provodi se putem javnog natječaja (dalje u tekstu: natječaj), osim u iznimnim slučajevima propisanim ovom odlukom.

### **Članak 5.**

Natječaj za davanje na korištenje raspisuje gradonačelnik.

### **Članak 6.**

Natječaj se objavljuje u tisku i na internet stranici Grada Samobora.  
Tekst natječaja sadrži:

1. oznaku lokacije i površinu nekretnine
2. oznaku predmeta ili privremenog objekta koji će se postaviti te djelatnost koja će se obavljati u/na privremenom objektu
3. početni iznos naknade za korištenje po m<sup>2</sup> ili po jednom mjestu
4. vrijeme trajanja korištenja
5. vrijeme i mjesto javnog otvaranja ponuda
6. iznos jamčevine koju treba položiti svaki ponuditelj
7. rok za podnošenje ponude na natječaj
8. rok u kojem je odabrani ponuditelj dužan sklopiti ugovor o korištenju
9. obvezu korisnika da o svom trošku ishodi lokacijsku dozvolu ili akt kojim se odobrava gradnja, ako su potrebni prema propisima kojima se uređuje gradnja
10. odredbu da na natječaju ne može sudjelovati ponuditelj:
  - koji ne ispunjava ili nije ispunjavao obveze iz sklopljenih ugovora
  - koji je već bio utvrđen najpovoljnijim ponuditeljem za lokaciju koja je predmet natječaja ali nije sklopio ugovor o davanju na korištenje ili je sklopio ugovor i isti raskinuo prije ugovorenog roka
  - koji ima nepodmiren dug prema gradu po bilo kojoj osnovi
11. ostale podatke koji su nužni

#### **Članak 7.**

Na natječaj se podnose pisane ponude.

Pisana ponuda treba sadržavati:

1. podatke o ponuditelju
2. presliku rješenja o upisu u sudski registar za pravne osobe, odnosno obrtni registar za fizičke osobe, rješenje o upisu u registar udruge, političke stranke i slično
3. visinu ponuđene naknade za korištenje
4. dokaz o uplati jamčevine
5. ostalu dokumentaciju koju je ponuditelj obavezan podnijeti sukladno uvjetima iz natječaja

#### **Članak 8.**

Postupak otvaranja ponuda provodi Povjerenstvo.

O otvaranju ponuda vodi se zapisnik.

#### **Članak 9.**

Povjerenstvo se sastoji od predsjednika i dva člana te istog broja zamjenika.

Osobe iz stavka 1. ovog članka imenuje gradonačelnik na vrijeme od 4 godine.

#### **Članak 10.**

Najpovoljnijim ponuditeljem smatra se onaj ponuditelj koji, uz ispunjavanje uvjeta iz natječaja, ponudi najveći iznos naknade za korištenje.

U slučaju da dva ili više ponuditelja, koji ispunjavaju uvjete iz natječaja, ponude isti iznos naknade, pravo prvenstva ima ponuditelj čija ponuda je ranije zaprimljena u pisarnici Grada.

#### **Članak 11.**

Po dovršetku natječajnog postupka gradonačelnik odlučuje o odabiru najpovoljnije ponude.

Najpovoljniji ponuditelj sklapa ugovor s Gradom Samoborom o korištenju nekretnine u roku od 30 dana od donošenja odluke.

#### **Članak 12.**

Sudionici natječaja biti će obaviješteni o izboru najpovoljnijeg ponuditelja najkasnije u roku od 15 dana od dana otvaranja ponuda.

Natjecateljima čije ponude nisu prihvaćene jamčevina će se vratiti nakon dovršenja natječaja, a najkasnije u roku od 15 dana od izbora najpovoljnijeg ponuditelja.

Natjecatelju čija je ponuda utvrđena kao najpovoljnija, uplaćena jamčevina uračunava se u utvrđeni iznos naknade za lokaciju.

Ako natjecatelj čija je ponuda najpovoljnija odustane od sklapanja ugovora, nema pravo na povrat uplaćene jamčevine, a gradonačelnik može izabrati drugu po redu najpovoljniju ponudu, poništiti natječaj za tu lokaciju i/ili raspisati novi natječaj.

### **Članak 13.**

Gradonačelnik može neposredno dodijeliti na korištenje lokaciju na javnoj površini, odnosno neizgrađenom građevinskom zemljištu, koja nakon provedenoga natječaja ostane slobodna, uz obvezu uplate novčane naknade utvrđene natječajem.

### **Članak 14.**

Iznimno od članka 4. ove odluke, bez provedbe javnog natječaja, javna površina i neizgrađeno građevinsko zemljište mogu se dati na korištenje na temelju podnesenog zahtjeva i to:

1. za postavljanje reklamnih ploča na tipskim konstrukcijama propisanim od Grada Samobora
2. za postavljanje privremenih objekata te reklamnih i oglasnih predmeta za vrijeme održavanja blagdanskih, prigodnih i javnih manifestacija koje se odnose na sportska, kulturna i slična događanja te u svrhu prezentacije proizvoda, snimanja reklamnih spotova, filmova i slično
3. za postavljanje transparentata, reklamnih ormarića, reklamnih zastava, prijenosnog reklamnog panoa, reklamnog putokaza, reklamne ograde, reklame na zaštitnoj ogradi gradilišta, reklame na građevinskoj skeli, reklamiranje distribucijom letaka, za reklamna vozila u mirovanju ili kretanju
4. za postavljanje šatora u kojima se obavlja ugostiteljska djelatnost tijekom prigodnih manifestacija, cirkusa, luna - parka, zabavnih radnji, automobila kao lutrijskih zgoditaka, pozornica, naprava za promotivne akcije, spremišta za priručni alat i materijal te slično
5. za isticanje izbornih plakata političkih stranaka i nezavisnih kandidata koji sudjeluju na izborima, u svrhu njihove izborne promidžbe
6. za prodaju robe iz pokretnog vozila, sukladno propisima kojima se uređuje trgovina (pokretna prodaja)
7. za postavljanje štandova, klupa i sličnih naprava radi organiziranja priredbi, humanitarnih i sličnih prigodnih akcija
8. kada se radi o korisniku točno određene lokacije i namjene za točno određenog korisnika jer korištenje nije moguće dati drugom korisniku
9. za postavljanje pokretnih naprava ispred ugostiteljskih, trgovačkih i zanatskih radnji na zahtjev vlasnika radnje
10. kada se daje neizgrađeno građevinsko zemljište za uređenje travnjaka (zelenila) površine do 500 m<sup>2</sup>
11. za privremeno izvođenje građevinskih radova i organizacije gradilišta i deponiranje građevinskog materijala, radi uređenja i popravka stambenih, poslovnih i drugih objekata
12. za organiziranje sajмова i izložbenih postava kada se radi o javnom interesu i interesu Grada Samobora
13. za postavljanje pokretnih naprava, štandova za prodaju sezonskog voća, plodina i sl. kada se zakup daje na maksimalni rok do 90 dana
14. u drugim sličnim slučajevima

### **Članak 15.**

Zahtjev za korištenje podnosi se nadležnom upravnom odjelu.

U zahtjevu je potrebno navesti lokaciju i površinu na koju bi se postavila pokretna naprava, svrhu i rok korištenja, te izvod iz katastarskog plana s ucrtanom mikrolokacijom pokretne naprave.

Uz zahtjev treba priložiti obrtnicu ili izvod iz obrtnog registra za fizičke osobe, odnosno izvod iz sudskog



registra za pravne osobe, rješenje o upisu u registar udruga za udruge, rješenje o upisu u registar za obiteljska gospodarstva, izvod iz registra političkih stranaka i slične dokaze.

Dokaz iz stavka 3. ovog članka potrebno je dostaviti kada se zahtjev postavlja prvi puta.

#### **Članak 16.**

U slučaju korištenja do 90 dana nadležni odjel izdat će odobrenje.

Ukoliko se javna površina i neizgrađeno građevinsko zemljište daje na korištenje na rok duži od 90 dana sklopit će se ugovor.

Zauzimanje javne površine ili zemljišta bez odobrenja ili ugovora smatra se bespravnim.

#### **Članak 17.**

Korištenje nekretnina neće se odobriti podnositelju zahtjeva koji:

- nije ispunjavao obveze iz prethodnog ugovora ili odobrenja temeljem odredbi ove odluke
- ima nepodmiren dug prema Gradu Samoboru po bilo kojoj osnovi

#### **Članak 18.**

Korisnik je dužan postavljenu pokretnu napravu kao i površinu koju ima na korištenje držati čistom, a rad na pokretnoj napravi i korištenje javne površine i zemljišta ne smije ometati odvijanje prometa, ugrožavati sigurnost prometa i drugog, te rad i korištenje drugih pokretnih naprava i drugih subjekata na javnoj površini odnosno zemljištu.

Ako se korisnik ne pridržava odredbi iz stavka 1. ovog članka, nadležni upravni odjel koji obavlja poslove komunalnog redarstva (dalje u tekstu: Komunalno redarstvo) odredit će uklanjanje pokretne naprave sa korištene površine na račun korisnika, a ukoliko korisnik ne postupi po nalogu Komunalnog redarstva, isto će predložiti poništenje odobrenja o privremenom korištenju i raskidanje ugovora uz poduzimanje potrebnih mjera i sankcija.

### **III. UGOSTITELJSKE TERASE**

#### **Članak 19.**

Javna površina i druga nekretnina za postavljanje ugostiteljskih terasa daje se bez provedbe javnog natječaja na temelju podnesenog zahtjeva.

#### **Članak 20.**

Zahtjev za postavljanje ugostiteljske terase na javnoj površini, odnosno neizgrađenom građevinskom zemljištu ispred ugostiteljskih objekata, odnosno u njihovoj neposrednoj blizini, korisnici tih objekata podnose nadležnom upravnom odjelu za kalendarsku godinu.

Ugostiteljske se terase postavljaju ispred ugostiteljskih objekata, zanatskih ili drugih radnji (u pravilu ispred pročelja toga poslovnog prostora), bez mogućnosti postavljanja na lokacijama nasuprot ugostiteljskog objekta ukoliko se posluživanje hrane i pića obavlja prelazeći kolnik.

Nadležno tijelo može korisniku ugostiteljske terase dodijeliti na korištenje javnu površinu koja se nalazi ispred poslovnog prostora druge pravne ili fizičke osobe, pod uvjetom da isti da pisanu izjavu da se ne protivi postavljanju otvorene terase ispred njegova poslovnog prostora.

Ako je za istu javnu površinu za dodjelu ugostiteljskih terasa zainteresirano više korisnika, nadležno tijelo zadržava pravo, da bez obzira na zahtjeve, odobri postavljanje ugostiteljskih terasa proporcionalno površini poslovnih prostora koje koriste ti korisnici.

Zauzimanje površine u svrhu postavljanja ugostiteljskih terasa mora osigurati nesmetano korištenje zgrada i drugih objekata, te ne smije ugroziti sigurnost i redovan protok sudionika u prometu.

Ako se postavlja ograda ugostiteljske terase, vanjski rub odobrene terase je vanjski rub ograde (npr. žardinjere i sl.).

Javna površina može se zauzeti samo za postavljanje opreme terase, bez dodatnih vitrina, ledenica i sl.

Vrijeme korištenja i druge uvjete utvrđuje gradonačelnik zaključkom, za svaku kalendarsku godinu.

#### **Članak 21.**

Opremu ugostiteljske terase čine stolovi, stolci, zaštitne naprave od sunca i atmosferilija, ograda i iznimno pomična montažna podloga (podest) i točionik.

#### **Članak 22.**

Naprava za zaštitu od sunca i atmosferilija ugostiteljske terase su suncobran, tenda na pročelju građevine i montažno demontažna tenda.

#### **Članak 23.**

Suncobran mora imati pomični oslonac na tlu, te mora biti izrađen da se lako sklapa i prenosi.

Suncobran mora biti izrađen od jednobojnog zaštitnog platna, odnosno sličnoga prikladnog prirodnog materijala.

Suncobrani ispred ugostiteljskog objekta moraju biti jednake boje.

Na području plohe Trga kralja Tomislava i u zoni zaštićenog kulturnog dobra zaštitno platno tende i suncobrana mora biti bež ili slične neupadljive boje.

Reklamna poruka proizvoda ili ime ugostiteljskog objekta može se postaviti samo na preklopu tende ili suncobrana.

Postavljen i otvoren suncobran i postavljena i otvorena tenda smije natkrivati samo tlocrtnu površinu odobrene terase.

Bočne vertikalne strane nije dopušteno zatvarati najlonom ili nekim drugim materijalom, odnosno fiksnom konstrukcijom ili napravom, vertikalnim nadovezivanjem na tendu, odnosno postavljanjem ili ugradnjom „zimskog vrta“ na javnoj površini.

### **IV. STUPANJE U PRAVA I OBVEZE DOSADAŠNJEG KORISNIKA**

#### **Članak 24.**

Nasljedniku ili pravnom sljedniku korisnika može se odobriti sklapanje ugovora o davanju na korištenje bez provođenja natječajnog postupka, pod uvjetom da nastavi obavljati djelatnost iz ugovora o davanju na korištenje te podmiri sva dugovanja koja je korisnik imao prema Gradu Samoboru.

### **V. KORIŠTENJE LOKACIJA**

#### **Članak 25.**

Korištenje javnih površina i neizgrađenog građevinskog zemljišta za postavljanje kioska, pokretnih naprava, reklamnih i oglasnih predmeta te za obavljanje djelatnosti, daje se najduže na vrijeme od 5 godina uz mogućnost produženja na sljedećih 5 godina bez javnog natječaja, uz ispunjenje uvjeta:

- da lokacija nije predviđena za drugu namjenu
- da korisnik podnese zahtjev za produženje korištenja prije isteka roka tekućeg korištenja
- da je korisnik ispunjavao sve svoje obveze i pridržavao se odredbi zaključenog ugovora.

#### **Članak 26.**

Korištenje javne površine i neizgrađenog građevinskog zemljišta za postavljanje privremenih objekata, reklamnih i oglasnih predmeta te za obavljanje djelatnosti može se dati bez naknade u sljedećim slučajevima:

- za humanitarna, kulturna, zabavna, politička i slična događanja, te u slučaju ako se radi o javnom interesu ili interesu Grada Samobora i korisniku koji svojom djelatnošću promiče interes Grada Samobora
- po zahtjevu zdravstvenih ustanova u svrhu obavljanja djelatnosti zaštite i očuvanja zdravlja, škola, dječjih vrtića, kulturnih i sportskih udruga i društava, udruga umirovljenika, vjerskih zajednica i

sličnih, kao i trgovačkim društvima koja obavljaju komunalnu djelatnost u svrhu obavljanja radova iz svoje djelatnosti

- za korištenje javne površine za potrebe adaptacije i uređenja postojećih stambenih, poslovnih i drugih objekata za vrijeme izvođenja radova
- za privremeni istovar ogrjevnog drva.

#### **Članak 27.**

Naknada za korištenje javne površine, odnosno neizgrađenoga građevinskog zemljišta određuje se po m<sup>2</sup> ili jednom mjestu, a ovisno o jedinici vremena, zoni u kojoj se postavlja privremeni objekt, odnosno ugostiteljska terasa te s obzirom na djelatnost koja se obavlja.

Pravilnik o visini naknade (cjenik) donosi gradonačelnik.

#### **Članak 28.**

Naknada se u pravilu plaća mjesečno, najkasnije do 10. u mjesecu za tekući mjesec.

Naknada se može plaćati godišnje, tromjesečno i u drugim rokovima utvrđenim ugovorom.

U slučaju privremenog korištenja utvrđenog odobrenjem, naknada se plaća u cijelosti, odmah po izdavanju odobrenja.

#### **Članak 29.**

Privremene objekte koji se postavljaju na javnu površinu, odnosno na neizgrađeno građevinsko zemljište, a koji su u vlasništvu korisnika, isti je dužan o svom trošku nabaviti i postaviti, urediti lokaciju (izgradnja podesta i potrebne komunalne infrastrukture), podmiriti troškove priključivanja na komunalnu infrastrukturu, te ih održavati u ispravnom i urednom stanju.

Na postavljene objekte iz stavka 1. ovoga članka, nije dopušteno dograđivati nadstrešnice, krovista i slično bez odobrenja nadležnoga upravnog tijela.

Korisnik je dužan održavati privremeni objekt i prostor oko njega, a ukoliko prostor oko privremenog objekta ne drži urednim i čistim, Komunalno redarstvo naredit će uređenje prostora na trošak korisnika.

#### **Članak 30.**

Korisnik ne može dodijeljenu lokaciju za postavu privremenog objekta prenijeti na drugu osobu, osim u slučajevima propisanim ovom odlukom.

#### **Članak 31.**

Korisnik ne može promijeniti djelatnost kioska bez suglasnosti gradonačelnika.

## **VI. PRESTANAK KORIŠTENJA**

#### **Članak 32.**

Ugovor o korištenju prestaje:

1. istekom roka utvrđenog ugovorom
2. otkazom
3. sporazumom Grada Samobora i korisnika
4. smrću fizičke osobe, odnosno prestankom pravne osobe korisnika

### Članak 33.

Grad Samobor može otkazati korištenje javne površine i neizgrađenog građevinskog zemljišta i prije isteka roka korištenja ako korisnik:

1. ne postavi privremeni objekt prema aktu nadležnoga upravnog odjela ili ugovora o davanju na korištenje
2. ne obavlja dopuštenu djelatnost na dodijeljenoj lokaciji
3. ne plati zakupninu 3 mjeseca uzastopno ili 3 mjeseca u tijeku kalendarske godine
4. ne pridržava se odredbi ove odluke i ugovora o davanju na korištenje
5. ne započne koristiti nekretninu iz ugovora o davanju na korištenje u ugovorenom roku ili je prestane koristiti na vrijeme duže od 60 dana.

### Članak 34.

Grad Samobor može otkazati ugovor o korištenju i prije isteka roka korištenja:

1. na temelju konačnog rješenja nadležnoga upravnog odjela o uklanjanju kioska, odnosno pokretne naprave s javne površine, odnosno neizgrađenoga građevinskog zemljišta
2. na temelju pravomoćnog rješenja o povratu neizgrađenoga građevinskog zemljišta na kojem se nalazi kiosk, odnosno pokretna naprava prijašnjem vlasniku
3. promjenom stvarnopravnog statusa neizgrađenoga građevinskog zemljišta na kojem je postavljen kiosk, odnosno pokretna naprava
4. u slučaju potrebe uređenja nekretnine koja je predmet korištenja odnosno radi privođenja nekretnine namjeni sukladno odgovarajućim dokumentima prostornog uređenja

Ako Grad Samobor otkáže ugovor o korištenju lokacije iz razloga navedenog u stavku 1. točki 1. ovog članka, korisnik nema pravo tražiti zamjensku lokaciju, niti naknadu štete.

Ako Grad Samobor otkáže ugovor o korištenju iz razloga navedenog u stavku 1. točki 2. ovog članka, korisnik ima pravo na zamjensku lokaciju ukoliko Grad Samobor istom raspolaže.

O otkazu korištenja odlučuje gradonačelnik.

### Članak 35.

Otkaz se daje u pisanom obliku.

Otkazni rok ugovora o korištenju lokacije za postavljanje kioska iznosi 30 dana.

Otkazni rok ugovora o korištenju lokacije za postavu pokretne naprave iznosi 8 dana.

### Članak 36.

Nakon prestanka korištenja javne površine, odnosno neizgrađenoga građevinskog zemljišta, korisnik je dužan u roku od 15 dana ukloniti kiosk, odnosno pokretnu napravu, te druge građevine i instalacije o svom trošku, a javnu površinu, odnosno dio neizgrađenoga građevinskog zemljišta, predati u posjed Gradu Samoboru, slobodnu od osoba i stvari.

Ako vlasnik sam ne ukloni kiosk, odnosno pokretnu napravu, o njegovu će ih trošku, nakon donesenog rješenja nadležnoga upravnog tijela, ukloniti Komunalno redarstvo Grada Samobora.

Vlasnik kioska, odnosno pokretne naprave, obvezuje se da će ih preuzeti u roku od 60 dana od dana uklanjanja, uz predočenje dokaza da je podmirio sva dugovanja i troškove nastale uklanjanjem i čuvanjem, jer će ih se u protivnome smatrati napuštenom stvari.

### Članak 37.

Gradonačelnik će posebnim aktom utvrditi uvjete za postavljanje reklamnih konstrukcija, reklamnih panoa i reklamnih ploča na javnim površinama i neizgrađenom građevinskom zemljištu u vlasništvu Grada.

## VII. PRIJELAZNE I ZAVRŠNE ODREDBE

### **Članak 38.**

Na sve što nije regulirano ovom odlukom primjenjuju se odredbe Odluke o komunalnom redu.

### **Članak 39.**

Pravilnik o visini naknade (cjenik) gradonačelnik će donijeti u roku od 90 dana od stupanja na snagu ove odluke.

### **Članak 40.**

Danom stupanja na snagu ove odluke prestaje važiti Odluka o davanju u zakup javnih površina i neizgrađenoga građevinskog zemljišta za postavljanje kioska (Službene vijesti Grada Samobora 3/98., 1/01. i 8/09.) i Odluka o davanju u zakup javnih površina i neizgrađenoga građevinskog i poljoprivrednog zemljišta za postavljanje pokretnih naprava, za uzgoj poljoprivrednih kultura i obavljanje djelatnosti (Službeni vijesti Grada Samobora br. 3/98., 7/07., 8/07., 6/08., 9/08. i 8/09.), osim odredaba o davanju u zakup poljoprivrednog zemljišta.

### **Članak 41.**

Ova odluka stupa na snagu osmog dana od dana objave u Službenim vijestima Grada Samobora.

KLASA: 021-05/15-01/3

URBROJ: 238-11-04/03-15-6

**PREDSJEDNIK  
GRADSKOG VIJEĆA  
Branimir Šiljak, v.r.**



**4** Na temelju članka 91. stavka 3. točke 1. Zakona o vodama (Narodne novine br. 153/09., 63/11., 130/11., 56/13. i 14/14.), članka 39. Statuta Grada Samobora (Službene vijesti br. 7/12. - pročišćeni tekst i 2/13.) i članka 77. Poslovnika Gradskog vijeća Grada Samobora (Službene vijesti br. 9/09. - pročišćeni tekst i 2/13.), uz prethodnu suglasnost Hrvatskih voda, KLASA: 325-03/14-04/0000092, URBROJ: 374-1-6-15-9, od 03. ožujka 2015. godine, Gradsko vijeće Grada Samobora na 18. sjednici održanoj dana 28. svibnja 2015. godine donijelo je

## **ODLUKU O ZAŠTITI IZVORIŠTA SLAPNICA I LIPOVEC**

### **I. OPĆE ODREDBE**

#### **Članak 1.**

Ovom se Odlukom, u cilju osiguranja zaštite izvorišta Slapnica i Lipovec (u daljnjem tekstu: izvorišta) od onečišćenja ili drugih utjecaja koji mogu nepovoljno utjecati na zdravstvenu ispravnost vode ili njezinu izdašnost, utvrđuju zone sanitarne zaštite izvorišta (u daljnjem tekstu: zone), propisuju mjere zaštite i sanacije izvorišta, određuju sanitarni i drugi uvjeti održavanja kao i druge zaštitne mjere.

Oba izvorišta smještena su na području Parka prirode Žumberak – Samoborsko gorje.

Mjere zaštite i sanacije izvorišta propisuju se radi zaštite podzemne vode od zagađenja ili drugih utjecaja koji mogu nepovoljno djelovati na njihovu izdašnost, kakvoću i zdravstvenu ispravnost vode za piće.

Provođenje mjera zaštite i sanacije od zagađivanja vode za piće u zonama zaštite izvorišta od javnog je interesa i ima prioritet u odnosu na druge mjere i postupke pravnih ili fizičkih osoba na području zona zaštite.

#### **Članak 2.**

Postojeće te planirane građevine, uređaji i zemljišta na području zona mogu se koristiti samo u skladu s ovom Odlukom.

#### **Članak 3.**

Unutar granica zona utvrđenih ovom Odlukom provodi se pasivna i aktivna zaštita izvorišta.

Pasivnu zaštitu izvorišta čine mjere zabrane građenja i smještaja pojedinih građevina i obavljanja određenih djelatnosti unutar utvrđene zone.

Aktivnu zaštitu izvorišta čini redovito praćenje stanja podzemnih voda (kakvoće i količine) na priljevnim područjima izvorišta i poduzimanje mjera za njihovo poboljšanje, a osobito: gradnja vodnih građevina za javnu vodoopskrbu i odvodnju otpadnih voda, uvođenje čistih proizvodnji, organiziranje ekološke poljoprivredne proizvodnje, ugradnja spremnika opasnih i onečišćujućih tvari s dodatnom višestrukom zaštitom i druge mjere koje poboljšavaju stanje voda.

#### **Članak 4.**

Zone sanitarne zaštite izvorišta Slapnica i Lipovec, sanitarni i drugi uvjeti održavanja zona i zaštitne mjere u području zona određene su na temelju prethodnih vodoistražnih radova koji su opisani u Elaboratu o zonama zaštite izvorišta Slapnica i Lipovec, što ga je izradio Rudarsko – geološko - naftni fakultet Sveučilišta u Zagrebu (u daljnjem tekstu: Elaborat), koji je sastavni dio ove Odluke i biti će objavljen na službenoj Internet stranici Grada Samobora.

### **II. ZONE ZAŠTITE IZVORIŠTA**

#### **Članak 5.**

Na osnovi navedenih vodoistražnih radova utvrđeno je da su izvorišta Slapnica i Lipovec vezana za vodonosnike s pukotinskom i pukotinsko - kavernožnom poroznošću za koje se određuju sljedeće zone:

III. zona - zona ograničenja i nadzora

II. zona - zona strogo ograničenja i nadzora

I. odnosno I. A i I. B zona - zona strogo režima zaštite i nadzora

Zone su omeđene graničnim linijama prikazanim na:

- topografskim podlogama u mjerilu 1:25.000 za III. zonu,
  - topografskim podlogama u mjerilu 1: 5.000 za II. zonu,
  - topografskim podlogama u mjerilu 1: 1.000 za I. odnosno I. A i I. B zonu,
- koje su sastavni dio Elaborata.

Prikazi zona pohranjeni su u Zagrebačkoj županiji, Gradu Samoboru, Hrvatskim vodama te kod pravne osobe isporučitelja vodne usluge koja upravlja izvorištima.

## ZONA OGRANIČENJA I NADZORA - III. ZONA

### Članak 6.

Zona ograničenja i nadzora - III. zona obuhvaća područje izvan granica II. zone, a prostire se do granice s koje je moguće tečenje kroz podzemlje do vodozahvata u razdoblju od 1 do 10 dana u uvjetima velikih voda, odnosno područja s kojih su utvrđene prividne brzine podzemnih tečenja od 1 do 3 cm/s, odnosno područje koje obuhvaća pretežiti dio slivnog područja (klasični statističko – hidrogeološki sliv).

### Članak 7.

Granica III. zone za izvorište Slapnica definirana je kako slijedi:

Od točke (1)  $x, y = 429841, 5070207$  nastavno šumskim putem u smjeru sjevera do točke (2)  $x, y = 430515, 5071580$ , nastavno topografskom razvodnicom u smjeru istoka do točke (3)  $x, y = 432526, 5072074$ , nastavno pravolinijski u smjeru juga do točke (4)  $x, y = 432533, 5071798$ , nastavno poljskim putem u smjeru juga do točke (5)  $x, y = 432622, 5071631$ , nastavno u smjeru jugozapada glavnom cestom do točke (6)  $x, y = 432576, 5071584$ , nastavno u smjeru juga topografskom razvodnicom do točke (7)  $x, y = 432366, 5071065$ , nastavno glavnom cestom u smjeru naselja Šipački Breg i oko građevinskog područja do točke (8)  $x, y = 430774, 5070270$ , nastavno topografskom razvodnicom u smjeru zapada do točke (1).

Granica III. zone za I. grupu izvora izvorišta Lipovec definirana je kako slijedi:

Od točke (1)  $x, y = 432728, 5069445$  nastavno topografskom razvodnicom u smjeru jugoistoka do točke (2)  $x, y = 433355, 5069220$  na šumskom putu, nastavno šumskim putem u smjeru jugozapada i nastavno zapada do točke (3)  $x, y = 432705, 5068814$ , nastavno od točke (3) topografskom razvodnicom u smjeru sjevera do točke (1).

Granica III. zone za II. i III. grupu izvora izvorišta Lipovec definirana je kako slijedi:

Od točke (1)  $x, y = 433736, 5071271$  na cesti nastavno oko građevinskog područja u smjeru istoka do točke (2)  $x, y = 433942, 5071302$  na cesti, nastavno topografskom razvodnicom do točke (3)  $x, y = 434061, 5070740$ , nastavno šumskim putem u smjeru juga do točke (4)  $x, y = 434036, 5070404$ , nastavno od točke (4) topografskom razvodnicom u smjeru juga do točke (5)  $x, y = 433749, 5069742$ , nastavno topografskom razvodnicom u smjeru sjevera do točke (6)  $x, y = 433350, 5070436$ , nastavno pravolinijski u smjeru sjeveroistoka do točke (7)  $x, y = 433574, 5070559$ , nastavno u smjeru sjevera do točke (8)  $x, y = 433680, 5070766$ , nastavno šumskim putem u smjeru sjevera do točke (9)  $x, y = 433716, 5070971$ , nastavno u smjeru sjevera do točke (1).

Opisane granice trećih zona izvorišta Slapnica i Lipovec prikazane su u prilogu 1. Elaborata u mjerilu 1: 25 000.

### Članak 8.

Na putevima koji prolaze kroz III. zonu potrebno je označiti granice III. zone sanitarne zaštite jasno uočljivim pločama s utisnutim natpisom: "Naziv izvorišta, III. vodozaštitna zona - Zona ograničenja i kontrole".

Natpisne ploče postavljaju se na lokacijama koje su označene u GIS projektu koji je sastavni dio Elaborata.

### Članak 9.

Na području III. zone zabranjuje se:

- ispuštanje nepročišćenih otpadnih voda,
- građenje postrojenja za proizvodnju opasnih i onečišćujućih tvari za vode i vodni okoliš,
- građenje građevina za oporabu, obradu i odlaganje opasnog otpada,
- uskladištenje radioaktivnih i za vode i vodni okoliš opasnih i onečišćujućih tvari, izuzev uskladištenja količina lož ulja dovoljnih za potrebe domaćinstva, pogonskog goriva i maziva za poljoprivredne strojeve, ako su provedene propisane sigurnosne mjere za građenje, dovoz, punjenje, uskladištenje i uporabu,
- izvođenje istražnih i eksploatacijskih bušotina za naftu, zemni plin kao i izrada podzemnih skladišta
- skidanje pokrovnog sloja zemlje, osim na mjestima izgradnje građevina koje je dopušteno graditi prema odredbama Pravilnika o uvjetima za utvrđivanje zona sanitarne zaštite izvorišta (Narodne novine br. 66/11 i 47/13); (u daljnjem tekstu: Pravilnik),
- građenje prometnica, parkirališta i aerodroma bez građevina odvodnje, uređaja za prikupljanje ulja i masti i odgovarajućeg sustava pročišćavanja oborinskih onečišćenih voda,
- upotreba praškastih (u rinfuzi) eksploziva kod miniranja većeg opsega,
- skladištenje i odlaganje otpada, gradnja odlagališta otpada osim sanacija postojećeg u cilju njegovog zatvaranja, građevina za zbrinjavanje otpada uključujući spalionice otpada, te postrojenja za obradu, oporabu i zbrinjavanje opasnog otpada,
- građenje cjevovoda za transport tekućina koje mogu izazvati onečišćenje voda bez propisane zaštite voda,
- izgradnja benzinskih postaja bez spremnika s dvostrukom stjenkom, uređajem za automatsko detektiranje i dojavu propuštanja te zaštitnom građevinom (tankvanom),
- podzemna i površinska eksploatacija mineralnih sirovina osim geotermalnih i mineralnih voda.

### Članak 10.

Na području III. zone provode se sljedeće mjere zaštite:

1. izgradnja sustava javne odvodnje uz obavezno priključenje svih građevina na taj sustav uz trajnu kontrolu njegove vodonepropusnosti u skladu s propisima,
2. izgradnja javnoga vodoopskrbnog sustava uz obavezno priključenje svih građevina na njega,
3. izgradnja oborinske odvodnje i pročišćavanje otpadnih voda s prometnica prije ispuštanja u najbliži recipijent (prijemnik) ukoliko nije izgrađen javni sustav odvodnje,
4. izgradnja oborinske kanalizacije u sklopu prometnica i priključenje na javni sustav odvodnje, ukoliko postoji,
5. stimuliranje ekološke poljoprivredne proizvodnje,
6. sustavno praćenje stanja podzemnih voda na području zone.

### Članak 11.

Na području III. zone provode se sljedeće mjere sanacije:

1. U naseljima na području III. zone ne postoji izgrađen sustav javne odvodnje. Odvodnja oborinskih i sanitarnih voda iz domaćinstava riješena je septičkim, sabirnim i crnim jamama. Do izgradnje sustava javne odvodnje, potrebna je provjera, tj. testiranje svih jama na propusnost. Ukoliko se utvrdi da su jame propusne, potrebno ih je sanirati, odnosno izgraditi vodonepropusne. Ukoliko je odvodnja otpadnih sanitarnih i oborinskih voda iz domaćinstava riješena upuštanjem u vodonosnik s pukotinskom i pukotinsko - kavernoznom poroznosti, takve aktivnosti treba trenutno zabraniti.
2. Bujični vodotok Slapnicu potrebno je regulirati na način da se onemogući plavljenje kaptaža za što su zadužene Hrvatske vode i Vodoopskrba i odvodnja, d.o.o.
3. Lokalne ceste nemaju riješenu odvodnju oborinskih voda na odgovarajući način. Ne postoji izgrađena nepropusna kanalska mreža, koja bi oborinske vode odvodila izvan utjecajnoga područja izvorišta, čak niti uz cestu koje prolaze neposredno uz izvorišta. Potrebno je asfaltirati dionice još

neasfaltiranih cesta koje prolaze neposredno uz izvorišta, te izgraditi betonske rigolice duž svih lokalnih cesta, uz ispuštanje u najbliži recipijent (prijemnik).

4. Pregledom terena nisu utvrđena divlja odlagališta otpada u okviru zaštitnih zona izvorišta. Međutim, sva divlja odlagališta, koja bi se eventualno mogla nalaziti u okviru vodozaštitnih područja potrebno je trenutačno ukloniti i sanirati.
5. Pregledom terena nije registrirana eksploatacija mineralnih sirovina u okviru zaštitnih zona izvorišta. Međutim, ukoliko se na području zona odvija eksploatacija mineralnih sirovina, takvu aktivnost treba trenutno zabraniti.

## ZONA STROGOG OGRANIČENJA I NADZORA - II. ZONA

### Članak 12.

Zona strogog ograničenja i nadzora - II. zona utvrđuje se radi smanjenja rizika od onečišćenja podzemnih voda patogenim mikroorganizmima i drugih štetnih utjecaja koji se mogu pojaviti tijekom zadržavanja vode u podzemlju.

II. zona obuhvaća područje izvan granice I. zone, odnosno obuhvaća glavne podzemne drenažne smjerove u neposrednom slivu izvorišta, s mogućim tečenjem kroz pukotinski sustav vodonosnika do zahvata vode u trajanju do 24 sata, odnosno područja s kojih su utvrđene prividne brzine podzemnih tečenja, u uvjetima velikih voda, veće od 3,0 cm/s, odnosno unutarnji dio klasičnog priljevnog područja.

### Članak 13.

Vanjske granice II. zone izvorišta Slapnica definirane su kako slijedi:

Od točke (1) x, y = 432533, 5071798 poljskim putem u smjeru juga do točke (2) x, y = 432622, 5071631, nastavno glavnom cestom u smjeru zapada do točke (3) x, y = 432576, 5071584, nastavno topografskom razvodnicom u smjeru juga do točke (4) x, y = 432428, 5071154, nastavno pravolinijski do točke (5) x, y = 432204, 5071168, nastavno po izohipsi 450 m n.m. do točke (6) x, y = 432001, 5071134, nastavno pravolinijski do točke (7) x, y = 431923, 5071237, nastavno u smjeru zapada do točke (8) x, y = 431844, 5071247, nastavno po izohipsi 500 m n.m. do točke (9) x, y = 431732, 5071174, nastavno pravolinijski do točke (10) x, y = 431700, 5071099, nastavno po izohipsi 475 m n.m. do točke (11) x, y = 431552, 5071055, nastavno pravolinijski do točke (12) x, y = 431284, 5070982, nastavno po izohipsi 450 m n.m. do točke (13) x, y = 430860, 5070855, nastavno pravolinijski do točke (14) x, y = 430812, 5070900, nastavno po šumskom putu do točke (15) x, y = 430787, 5070986, nastavno po izohipsi 450 m n.m. do točke (16) x, y = 430897, 5071429, nastavno pravolinijski do točke (17) x, y = 430925, 5071459, nastavno po izohipsi 425 m n.m. do točke (18) x, y = 431310, 5071718, nastavno pravolinijski do točke (19) x, y = 431431, 5071881, nastavno po izohipsi 500 m n.m. do točke (20) x, y = 432206, 5071951, nastavno u smjeru juga do točke (21) x, y = 432241, 5071854, nastavno šumskim putem do točke (22) x, y = 432434, 5071906, nastavno topografskom razvodnicom do točke (1).

Opisana granica prikazana je u prilogu 3 Elaborata u mjerilu 1:5000.

Vanjske granice II. zone I. grupe izvora izvorišta Lipovec definirane su kako slijedi:

Od točke (1) x, y = 432728, 5069445 na sjeveru, nastavno šumskim putem u smjeru istoka do točke (2) x, y = 432828, 5069437, nastavno topografskom razvodnicom do točke (3) x, y = 433178, 5069335, nastavno izohipsom 600 m n.m. do točke (4) x, y = 432719, 5068906, nastavno topografskom razvodnicom u smjeru sjevera do točke (1).

Opisana granica prikazana je u prilogu 7 Elaborata u mjerilu 1:5000.

V anjske granice II. zone II. grupe izvora izvorišta Lipovec definirane su kako slijedi:

Od točke (1) x, y = 433360, 5070447 na šumskoj putu, nastavno topografskom razvodnicom u smjeru sjeveroistoka do točke (2) x, y = 433574, 5070559, nastavno topografskom razvodnicom u smjeru istoka do točke (3) x, y = 433944, 5070520, nastavno šumskom stazom u smjeru jugozapada do točke (4) x, y = 433508, 5070071, nastavno topografskom razvodnicom u smjeru sjevera do točke (1).

Opisana granica prikazana je u prilogu 7 Elaborata u mjerilu 1:5000.

Vanjske granice II. zone III. grupe izvora izvorišta Lipovec definirane su kako slijedi:

Od točke (1) x, y = 433681, 5070762 na šumskom putu, nastavno topografskom razvodnicom u smjeru juga do točke (2) x, y = 433574, 5070559, nastavno topografskom razvodnicom u smjeru istoka do točke (3) x, y = 433944, 5070559, nastavno makadamskim putem u smjeru sjevera do točke (4) x, y = 433974, 5070824, nastavno planinarskom stazom do točke (5) x, y = 433887, 5071222, nastavno cestom u smjeru zapada do točke (6) x, y = 433857, 5071201, nastavno šumskim putem do točke (7) x, y = 433807, 5071194, nastavno topografskom razvodnicom do točke (8) x, y = 433758, 5070989, nastavno šumskom stazom do točke (1).

Opisana granica prikazana je u prilogu 7 Elaborata u mjerilu 1:5000.

#### **Članak 14.**

Granica II. zone za svako izvorište mora biti označena pločama s utisnutim natpisom: "Naziv izvorišta, II. vodozaštitna zona - Zona strogog ograničenja i nadzora".

Natpisne ploče postavljaju se na lokacijama koje su označene u GIS projektu koji je sastavni dio Elaborata. Oznake iz stavka 1. ovog članka postavljaju pravne osobe koje upravljaju izvorištima.

#### **Članak 15.**

Na području II. zone, uz zabrane iz članka 9. ove Odluke, zabranjuje se:

- poljoprivredna proizvodnja, osim ekološke proizvodnje uz primjenu dozvoljenih gnojiva i sredstava za zaštitu bilja prema posebnom propisu,
- stočarska proizvodnja, osim poljoprivrednog gospodarstva odnosno farme do 20 uvjetnih grla uz provedbu mjera zaštite voda propisanih odgovarajućim programom zaštite voda od onečišćenja uzrokovanog nitratima poljoprivrednog podrijetla i načela dobre poljoprivredne prakse,
- gradnja groblja i proširenje postojećih, osim za ukop urni,
- ispuštanje pročišćenih i nepročišćenih otpadnih voda s prometnica,
- građenje svih industrijskih postrojenja koje onečišćuju vode i vodni okoliš,
- građenje drugih građevina koje mogu ugroziti kakvoću podzemne vode,
- sječa šume osim sanitarne sječe.

#### **Članak 16.**

Na području II. zone provode se sljedeće mjere zaštite:

1. izgradnja javnog sustava odvodnje s odvođenjem izvan zone uz trajnu obavezu kontrole vodonepropusnosti u skladu s propisima i obaveza priključenja svih građevina na njega
2. izgradnja javnoga vodoopskrbnog sustava i obaveza priključenja svih građevina na njega
3. izgradnja oborinske odvodnje u sklopu prometnica s odvođenjem izvan II. zone
4. sustavno praćenje stanja podzemnih voda.

#### **Članak 17.**

Na području II. zone provode se sljedeće mjere sanacije:

1. sanacija vodopropusne odvodnje
2. sanacija vodopropusnoga vodoopskrbnog sustava
3. izgradnja ili sanacija oborinske odvodnje u sklopu svih postojećih prometnica s odvođenjem izvan II. zone
4. zamjena postojeće poljoprivredne proizvodnje ekološkom proizvodnjom
5. isključivanje individualne vodoopskrbe iz bušenih i kopanih zdenaca i priključenje na javni vodoopskrbni sustav osim pravnih subjekata koji su stekli pravo korištenja voda
6. uklanjanje propusnih ili nepropisno izvedenih objekata individualne odvodnje (septičke, sabirne, crne jame i sl.) i priključenje unutarnje odvodnje na javni sustav odvodnje.



## ZONA STROGOG REŽIMA ZAŠTITE I NADZORA - I. ZONA

### Članak 18.

Zona strogog režima zaštite i nadzora - I. zona utvrđuje se radi zaštite građevina i uređaja za zahvat vode i njegove neposredne okolice od bilo kakvog onečišćenja, te drugih slučajnih ili namjernih negativnih utjecaja.

### Članak 19.

I. zona obuhvaća neposredno naplavno područje zahvata vode, krški izvor, kaptažu, crpne stanice, postrojenja za preradu vode, građevine za pogon, održavanje i čuvanje, uključivo i mjesta umjetnog napajanja krških vodonosnika bez obzira na udaljenost od zahvata vode.

Kod velikih naplavnih površina na strmim i nepristupačnim stijenskim odsječcima, I. zonu se može podijeliti na I. A i I. B., odnosno I. A zona mora biti ograđena.

Na izvorištu Slapnica izdvojene se I. A i I. B zona.

I. B. zona obuhvaća potok Slapnicu na dionici gdje se kaptaže nalaze na nižoj nadmorskoj visini od potoka zbog čega su plavljene nakon jačih kiša.

I. A zona zaštite za kaptaže S-1 do S-11 izvorišta Slapnica određena je postojećim ogradama kaptaža koje su u skladu s Pravilnikom.

Vanjske granice I. B zone izvorišta Slapnica definirane su kako slijedi:

Od točke (1) x, y = 431587, 5071510 na cesti Slapnica – Smerovišće nastavno cestom u smjeru naselja Smerovišće do točke (2) x, y = 432215, 5071575, nastavno ravnim linijom do točke (3) x, y = 432198, 5071565, nastavno desnom obalom potoka Slapnica uzvodno do točke (4) x, y = 431587, 5071502, nastavno ravnim linijom do točke (1).

Granice I. A i I. B zone izvorišta „Slapnica“ prikazane su u prilogu 2 Elaborata u mjerilu 1:1000.

I. zona zaštite kaptaža L-1, L-2, L-3, L-4, L-5 i L-6 izvorišta Lipovec određena je postojećim ogradama kaptaža. Kaptaža L-4 nema ograde pa je ona predviđena u skladu s Pravilnikom.

Granice I. zone kaptaža L-1 i L-2 prikazane su u prilogu 4, kaptaža L-3 i L-4 u prilogu 5, a kaptaža L-5 i L-6 u prilogu 6 Elaborata u mjerilu 1:1000.

### Članak 20.

Područje I., odnosno I. A zone mora biti ograđeno ogradom visine najmanje 2 metra i označeno pločama s utisnutim natpisom: “Naziv izvorišta, I. vodozaštitna zona - Zona strogog režima zaštite i nadzora, Zabranjen pristup neovlaštenim osobama”, odnosno “Naziv izvorišta, I.A vodozaštitna zona - Zona strogog režima zaštite i nadzora, Zabranjen pristup neovlaštenim osobama”.

Granica I. B zone sanitarne zaštite mora biti označena stupovima, na razmaku od 50 m ili na mjestima gdje I. B zona sanitarne zaštite presijeca ceste i puteve. Oznake za I. B zonu sanitarne zaštite postavljaju se na stupove, a na oznake je potrebno utisnuti natpis: “Naziv izvorišta, I. B vodozaštitna zona - Zona strogog režima zaštite i nadzora, Pristup i kretanje strogo ograničeni”.

Natpisne ploče postavljaju se na lokacijama koje su označene u GIS projektu koji je sastavni dio Elaborata.

Oznake iz stavka 1. ovog članka postavljaju pravne osobe koje upravljaju izvorištima.

### Članak 21.

Pravne osobe koje upravljaju izvorištima moraju biti nositelji stvarnopravnih ovlasti ili vlasnici zemljišta unutar I. zone.

### Članak 22.

Pristup na područja I. odnosno I. A zone dopušten je samo ovlaštenim zaposlenicima pravne osobe koja upravlja izvorištima, te nadležnim inspekcijskim tijelima.

Pristup trećim osobama dopušten je isključivo uz prethodnu najavu i posebno odobrenje pravne osobe koja upravlja izvorištima.

Svaki posjet I., odnosno I. A zoni registrira se u dnevnik koji vodi pravna osoba koja upravlja izvorištima.

### **Članak 23.**

U I., odnosno I. A zoni zabranjuju se sve aktivnosti osim onih koje su vezane uz zahvaćanje, kondicioniranje i transport vode u vodoopskrbni sustav.

U I. B zoni može se dozvoliti građenje nužnih prometnica, uz obaveznu kontroliranu odvodnju oborinskih voda i tehnička rješenja osiguranja prometa.

U I., odnosno I. A zoni zabranjuje se i:

1. izgradnja taložnica, garaža i radionica,
2. skladištenje i korištenje nafte i naftnih derivata, osim za pogon agregata za napajanje električnom energijom,
3. skladištenje i korištenje opasnih i radioaktivnih tvari,
4. skladištenje i korištenje kemijskih sredstava osim onih koja se koriste za kondicioniranje vode za piće,
5. skladištenje i korištenje sredstava za bonifikaciju tla i zaštitu bilja,
6. izgradnja i korištenje stanova za čuvare i njihove obitelji.

### **Članak 24.**

Za fizičko osiguranje građevina i uređaja u I. zoni pravna osoba koja upravlja izvorištima dužna je imenovati odgovorne osobe u roku od tri mjeseca od dana donošenja ove Odluke.

### **Članak 25.**

Pravna osoba koja upravlja izvorištima dužna je zemljište i građevine na području I. zone urediti i redovito održavati na sljedeći način:

1. Prostor unutar ograde mora biti osvijetljen.
2. Površina zemljišta mora biti uređena bez udubina.
3. Prometne površine moraju biti izvedene sa suvremenim kolnikom i vodonepropusnim sustavom za prihvaćanje i odvodnju oborinskih voda izvan granica I. zone.
4. Sanitarne vode potrebno je odvoditi u vodonepropusnu sabirnu jamu bez ispusta i preljeva, ako ne postoji mogućnost priključenja na javni sustav odvodnje.
5. Prostorije u kojima se nalaze električni uređaji moraju imati vodonepropusne tankvane odgovarajućeg volumena radi prihvata ulja u slučaju istjecanja. Električni uređaji koji se koriste na izvorištu ne smiju sadržavati ulja na bazi polikloriranih bifenila.
6. Hortikulturno uređenje provodi se sijanjem trave plitkog korijenja i sadnjom niskog raslinja bez korištenja pesticida, herbicida i fertilizatora.
7. Oboljelo raslinje uklanja se sječom i odvozom.

### **Članak 26.**

Pravna osoba koja upravlja izvorištima dužna je donijeti Pravilnik o provođenju mjera zaštite i uređenju zemljišta unutar I. zone u roku od 12 mjeseci od donošenja ove Odluke.

Pravna osoba koja upravlja izvorištima dužna je voditi evidenciju o količinama i kakvoći vode koja se zahvaća i dostavljati je nadležnim inspeksijskim službama i Hrvatskim vodama.

Pravna osoba koja upravlja izvorištima dužna je po nalogu nadležnih inspeksijskih službi, poduzeti dodatne odgovarajuće mjere zaštite.

## **III. PRAĆENJE STANJA PODZEMNIH VODA (MONITORING)**

### **Članak 27.**

Praćenje stanja podzemnih voda (monitoring) provode Hrvatske vode i provodi se u sklopu aktivne zaštite izvorišta, a obuhvaća praćenje količinskog i kemijskog stanja voda.

Rezultate monitoringa Hrvatske vode analiziraju i interpretiraju u godišnjim izvještajima, koje dostavljaju Gradu Samoboru.

#### IV. PROGRAM MJERA SANACIJE IZVORIŠTA

##### Članak 28.

Ovom se odlukom utvrđuje obaveza izrade Programa mjera sanacije unutar zona sanitarne zaštite izvorišta za postojeće građevine i postojeće djelatnosti (u daljnjem tekstu: Program), koji postaje sastavni dio ove odluke.

Gradonačelnik Grada Samobora imenuje Povjerenstvo za pripremu nacrtu Programa iz prethodnog stavka, sukladno članku 7. Pravilnika.

Povjerenstvo osigurava izradu i predlaže nacrt Programa na donošenje Gradskom vijeću Grada Samobora u roku od 12 mjeseci od donošenja ove odluke za razdoblje od 5 godina.

Gradonačelnik Grada Samobora je dužan podnijeti Izvješće o realizaciji petogodišnjeg Programa Gradskom vijeću Grada Samobora, istovremeno s podnošenjem prijedloga za naredno petogodišnje razdoblje.

##### Članak 29.

Program mora najmanje sadržavati mjere sanacije propisane člankom 7. stavkom 5. Pravilnika.

Pri izradi Programa iz stavaka 1. ovog članka potrebno je voditi računa da se kao prioritet osigura sustavna izgradnja i sanacija zatečenog stanja na području II. zone.

##### Članak 30.

Ostale mjere zaštite i sanacije u II. i III. zoni provode pravne i fizičke osobe prema odredbama u važećim propisima.

#### V. IZVORI I NAČIN FINANCIRANJA

##### Članak 31.

Financijska sredstva potrebna za provođenje mjera zaštite i sanacije unutar I. zone osiguravaju pravne osobe koje upravljaju izvorištima.

##### Članak 32.

Financijska sredstva potrebna za provođenje mjera zaštite i sanacije u II. i III. zoni osigurava vlasnik, odnosno korisnik građevine, zemljišta ili uređaja, osim ako nije drukčije određeno Programom.

##### Članak 33.

Financijska sredstva za sustavno praćenje stanja podzemnih voda na području I. zone osigurava pravna osoba koja upravlja izvorištima.

##### Članak 34.

Sustavno praćenje stanja podzemnih voda i financijska sredstva za sustavno praćenje stanja podzemnih voda na području II. i III. zone, temeljem članka 44. Zakona o vodama, osiguravaju Hrvatske vode i pravne osobe kojima je uvjetovano obvezno praćenje utjecaja građevine na podzemne vode.

##### Članak 35.

Kada su radi zaštite izvorišta u zonama sanitarne zaštite potrebna povećana ulaganja u javni vodoopskrbni sustav i sustav javne odvodnje otpadnih voda, potrebna sredstva za takva ulaganja osiguravaju se iz sredstava naknade za razvoj sukladno Zakonu o financiranju vodnoga gospodarstva (Narodne novine br. 153/09., 90/11., 56/13. i 154/14.) i drugih raspoloživih izvora.

## VI. PRIJELAZNE I ZAVRŠNE ODREDBE

### Članak 36.

Za dokumente prostornog uređenja koji su na snazi na dan stupanja na snagu ove Odluke, postupak usklađenja s odredbama ove Odluke pokrenut će se u roku od godine dana.

Dokumenti prostornog uređenja koji su u procesu donošenja moraju se prije donošenja uskladiti s odredbama ove Odluke.

### Članak 37.

Sve mjere, prava i obveze u zonama sanitarne zaštite koje nisu određene ovom odlukom primjenjuju se odredbe Pravilnika i Odluke o donošenju Prostornog plana Parka prirode Žumberak – Samoborsko gorje (Narodne novine br. 125/14. i 5/15.).

### Članak 38.

Nadzor nad provođenjem ove odluke obavljaju nadležne inspekcije temeljem posebnih propisa.

### Članak 39.

Za nepridržavanje odredbi ove odluke primjenjuju se prekršajne odredbe sukladno propisima o vodama.

### Članak 40.

Ova odluka stupa na snagu osmog dana od dana objave u Službenim vijestima Grada Samobora.

KLASA: 021-05/15-01/3

URBROJ: 238-11-04/03-15-7

**PREDSJEDNIK  
GRADSKOG VIJEĆA  
Branimir Šiljak, v.r.**

**5** Na temelju članaka 17. i 77 stavka 2. Zakona o financiranju vodnoga gospodarstva (Narodne novine br. 153/09., 90/11., 56/13. i 154/14.), članaka 6. Zakona o komunalnom gospodarstvu (Narodne novine br. 26/03. – pročišćeni tekst, 110/04. - Uredba, 178/04., 38/09., 79/09., 153/09., 49/11., 84/11., 90/11., 144/12., 94/13., 153/13., 147/14. i 36/15.), članka 39. Statuta Grada Samobora (Službene vijesti Grada Samobora br. 7/12. - pročišćeni tekst i 2/13.) i članka 77. Poslovnika Gradskog vijeća Grada Samobora (Službene vijesti Grada Samobora br. 9/09. - pročišćeni tekst i 2/13.), Gradsko vijeće Grada Samobora na 18. sjednici održanoj dana 28. svibnja 2015. godine donijelo je

**ODLUKU**  
**O POVJERAVANJU POSLOVA NAPLATE KOMUNALNE NAKNADE**  
**I NAKNADE ZA UREĐENJE VODA TRGOVAČKOM DRUŠTVU**  
**KOMUNALAC D.O.O.**

**Članak 1.**

Ovom odlukom Grad Samobor povjerava poslove naplate komunalne naknade i naknade za uređenje voda trgovačkom društvu Komunalac d.o.o., Ulica 151. Samoborske brigade HV 2, Samobor.

**Članak 2.**

Naplata komunalne naknade u smislu ove odluke obuhvaća poslove izdavanja rješenja o obračunu komunalne naknade, dostavu uplatnica, obradu podataka, izradu rješenja o ovrsi, izradu mjesečnog i godišnjeg izvješća o zaduženjima i naplati te dostavu ostalih podataka po nalogu nadležnog upravnog odjela Grada Samobora.

**Članak 3.**

Naplata naknade za uređenje voda u smislu ove odluke obuhvaća izdavanje rješenja o obračunu naknade za uređenje voda, dostavu uplatnica, obradu podataka, donošenje rješenja o ovrsi, izradu mjesečnog i godišnjeg izvješća o zaduženjima i naplati te dostavu ostalih podataka po nalogu trgovačkog društva Hrvatske vode i nadležnog upravnog odjela Grada Samobora.

**Članak 4.**

Grad Samobor i trgovačko društvo Komunalac d.o.o. sklopiti će poseban ugovor kojim će regulirati način obavljanja poslova naplate komunalne naknade te prava i obveze ugovornih strana.

**Članak 5.**

Hrvatske vode, Vodnogospodarski odjel za slivno područje grada Zagreba i trgovačko društvo Komunalac d.o.o. sklopiti će poseban ugovor kojim će regulirati način obavljanja poslova naplate naknade za uređenje voda te prava i obveze ugovornih strana.

**Članak 6.**

Ova odluka stupa na snagu osmog dana od dana objave u Službenim vijestima Grada Samobora.

KLASA: 021-05/15-01/3  
URBROJ: 238-11-04/03-15-8

**PREDSJEDNIK**  
**GRADSKOG VIJEĆA**  
**Branimir Šiljak, v.r.**



**6** Na temelju članka 7. stavka 2. alineje 4. Uredbe o načinu izračuna iznosa pomoći izravnjanja za decentralizirane funkcije jedinica lokalne i područne (regionalne) samouprave za 2015. godinu (Narodne novine br. 15/15.), točke V. Odluke o minimalnim financijskim standardima za decentralizirano financiranje redovite djelatnosti javnih vatrogasnih postrojbi u 2015. godini (Narodne novine br. 15/15.), članka 39. Statuta Grada Samobora (Službene vijesti Grada Samobora br. 7/12. - pročišćeni tekst i 2/13.) i članka 77. Poslovnika Grada Samobora (Službene vijesti Grada Samobora br. 9/09. - pročišćeni tekst i 2/13.), Gradsko vijeće Grada Samobora na 18. sjednici održanoj 28. svibnja 2015. godine donijelo je

## **ODLUKU O KRITERIJIMA, MJERILIMA I NAČINU FINANCIRANJA DECENTRALIZIRANIH FUNKCIJA JAVNE VATROGASNE POSTROJBE GRADA SAMOBORA U 2015. GODINI**

### **Članak 1.**

Ovom odlukom utvrđuju se kriteriji, mjerila i način financiranja rashoda redovite djelatnosti Javne vatrogasne postrojbe Grada Samobora (u daljnjem tekstu: JVP Grada Samobora), sukladno i u okviru sredstava određenih Uredbom o načinu izračuna iznosa pomoći izravnjanja za decentralizirane funkcije jedinica lokalne i područne (regionalne) samouprave za 2015. godinu i Odlukom o minimalnim financijskim standardima za decentralizirano financiranje redovite djelatnosti javnih vatrogasnih postrojbi u 2015. godini, u iznosu od 2.796.032 kune.

Ova odluka primjenjuje se sukladno Proračunu Grada Samobora za 2015. godinu (Službene vijesti Grada Samobora br. 9/14) i Odluci o izvršavanju Proračuna Grada Samobora za 2015. godinu (Službene vijesti Grada Samobora br. 9/14).

### **Članak 2.**

Sredstva za decentraliziranu funkciju vatrogastva iz članka 1. ove odluke, u ukupnom iznosu od 2.796.032,00 kune raspoređuju se na:

1. Rashode za zaposlene u JVP Grada Samobora u iznosu od 2.516.429 kune
2. Materijalne rashode za JVP Grada Samobora u iznosu od 279.603 kuna

### **Članak 3.**

Kriterij za utvrđivanje iznosa financijskog rashoda za zaposlene iz članka 2. točke 1. ove odluke je izračun sredstava za plaće u JVP Grada Samobora za 2015. godinu, a mjerilo je broj od 24 radnika sukladno Pravilniku o unutarnjem redu i radnim mjestima JVP Grada Samobora.

### **Članak 4.**

Prema kriteriju i mjerilu iz članka 3. ove odluke financiraju se sljedeće vrste rashoda za zaposlene:

1. Plaće za redovan rad u bruto iznosu od 2.267.677 kuna
2. Doprinosi na plaće u iznosu od 248.752 kuna, koji obuhvaćaju doprinose za:
  - mirovinsko osiguranje, za beneficirani staž u iznosu od 167.534 kuna
  - zdravstveno osiguranje u iznosu od 44.890 kuna
  - doprinos za zapošljavanje u iznosu od 36.328 kuna

### **Članak 5.**

Kriteriji za financiranje materijalnih rashoda za JVP Grada Samobora iz članka 2. točke 2. ove odluke su ostvareni rashodi za naknade troškova zaposlenima i za isporučenu robu i energiju.

### **Članak 6.**

Prema kriterijima iz članka 5. ove odluke financiraju se sljedeće vrste materijalnih rashoda:

1. Naknade troškova zaposlenima u iznosu od 150.946 kuna za:
  - službena putovanja i ostale troškove vezane uz službena putovanja u iznosu od 27.946 kuna
  - naknadu za prijevoz na posao i s posla u iznosu od 100.000 kuna
  - stručno usavršavanje zaposlenih u iznosu od 23.000 kuna
2. Rashodi za materijal i energiju u iznosu od 128.657 kuna, odnosno za:
  - uredski materijal i ostale materijalne rashode u iznosu od 16.384 kuna
  - energiju u iznosu od 7.273 kuna
  - službenu, radnu i zaštitnu odjeću i obuću u iznosu od 105.000 kuna

### **Članak 7.**

Ova odluka stupa na snagu osmog dana od dana objave u Službenim vijestima Grada Samobora.

KLASA: 021-05/15-01/3

URBROJ: 238-11-04/03-15-9

**PREDSJEDNIK  
GRADSKOG VIJEĆA  
Branimir Šiljak, v.r.**

**7** Na temelju članka 35. točke 4. Zakona o lokalnoj i područnoj (regionalnoj) samoupravi (Narodne novine br. 6/13. – pročišćeni tekst), članka 39. Statuta Grada Samobora (Službene vijesti Grada Samobora br. 7/12. - pročišćeni tekst i 2/13.) i članka 77. Poslovnika Gradskog vijeća Grada Samobora (Službene vijesti Grada Samobora br. 9/09. – pročišćeni tekst i 2/13.), Gradsko vijeće Grada Samobora na 18. sjednici održanoj 28. svibnja 2015. godine donijelo je

## **ODLUKU O IZMJENAMA I DOPUNAMA ODLUKE O USTROJU I DJELOKRUGU RADA UPRAVNIH TIJELA GRADA SAMOBORA**

### **Članak 1.**

U Odluci o ustroju i djelokrugu rada upravnih tijela Grada Samobora (Službene vijesti Grada Samobora br. 6/13) u članku 4. točka 4. mijenja se i glasi:

- „4) Upravni odjel za komunalne djelatnosti
- a) Referada za komunalnu infrastrukturu i promet
  - b) Referada za komunalno, prometno i poljoprivredno redarstvo
  - c) Referada za mjesnu samoupravu“

### **Članak 2.**

U članku 7. stavku 5. riječi: “mjesnih odbora i gradskih četvrti te” brišu se.

**Članak 3.**

U članku 8. dodaje se novi stavak 6. koji glasi:

„Upravni odjel obavlja stručne, administrativne, financijske i računovodstveno - knjigovodstvene poslove vezane uz rad i funkcioniranje mjesnih odbora i gradskih četvrti.“

**Članak 4.**

Ova odluka objavit će se u Službenim vijestima Grada Samobora, a stupa na snagu 01. srpnja 2015. godine.

KLASA: 021-05/15-01/3

URBROJ: 238-11-04/03-15-10

**PREDSJEDNIK  
GRADSKOG VIJEĆA  
Branimir Šiljak, v.r.**

**8** Na temelju članka 10. stavka 1. Zakona o plaćama u lokalnoj i područnoj (regionalnoj) samoupravi (Narodne novine br. 28/10.), članka 39. Statuta Grada Samobora (Službene vijesti Grada Samobora br. 7/12. - pročišćeni tekst i 2/13.) i članka 77. Poslovnika Gradskog vijeća Grada Samobora (Službene vijesti Grada Samobora br. 9/09. – pročišćeni tekst i 2/13.), Gradsko vijeće Grada Samobora na 18. sjednici održanoj 28. svibnja 2015. godine donijelo je

**ODLUKU**

**O IZMJENAMA I DOPUNAMA ODLUKE O KOEFICIJENTIMA ZA  
OBRAČUN PLAĆE SLUŽBENIKA I NAMJEŠTENIKA GRADA SAMOBORA**

**Članak 1.**

U Odluci o koeficijentima za obračun plaće službenika i namještenika Grada Samobora (Službene vijesti Grada Samobora br. 7/13.) u članku 2. točki 3.2. podtočka 3.2.8. se briše.

**Članak 2.**

U točki 4. naziv podtočke 4.2. mijenja se i glasi: „Referada za komunalnu infrastrukturu i promet“. Podtočka 4.2.6. se briše.

**Članak 3.**

Iza točke 4.3. dodaje se nova podtočka 4.4. koja glasi:

točka	naziv upravnog tijela	naziv ustrojstvene jedinice	red. broj	naziv radnog mjesta	kategorija radnog mjesta	potkategorija radnog mjesta	klas. rang	koef.
4.4.		REFERADA ZA MJESNU SAMOUPRAVU						
			4.4.1.	VODITELJ REFERADE	I. kategorija	rukovoditelj - 3. razina	10.	2,69
			4.4.2.	REFERENT ZA RAČUNOVODSTVO MJESNE SAMOUPRAVE	III. kategorija	referent	11.	2,4
			4.4.3.	REFERENT ZA MJESNU SAMOUPRAVU	III. kategorija	referent	11.	2,2

**Članak 4.**

Ova odluka objavit će se u Službenim vijestima Grada Samobora, a stupa na snagu 01. srpnja 2015. godine.

KLASA: 021-05/15-01/3

URBROJ: 238-11-04/03-15-11

**PREDSJEDNIK  
GRADSKOG VIJEĆA  
Branimir Šiljak, v.r.**

**9** Na temelju članka 11. stavka 3. i članka 35. Zakona o lokalnoj i područnoj (regionalnoj) samoupravi (Narodne novine br. 19/13. – pročišćeni tekst), članka 39. Statuta Grada Samobora (Službene vijesti Grada Samobora broj 7/12. – pročišćeni tekst i 2/13.) i članka 77. Poslovnika Gradskog vijeća Grada Samobora (Službene vijesti Grada Samobora br. 9/09. – pročišćeni tekst i 2/13.), Gradsko vijeće Grada Samobora na 18. sjednici održanoj 28. svibnja 2015. godine donijelo je

**ODLUKU  
O IZMJENAMA I DOPUNAMA ODLUKE  
O MJERILIMA ZA DODJELU NAGRADA  
ZA SPORTSKA OSTVARENJA SPORTAŠIMA  
GRADA SAMOBORA**

**Članak 1.**

U Odluci o mjerilima za dodjelu nagrada za sportska ostvarenja sportašima grada Samobora (Službene vijesti Grada Samobora br. 5/14.) članak 3. mijenja se i glasi:

„Nagrada za sportska ostvarenja iz članka 2. ove odluke ostvaruje se u sportovima čiji su nacionalni sportski savezi udruženi u Hrvatski olimpijski odbor, Hrvatski paraolimpijski odbor ili Hrvatski sportski savez gluhih, odnosno u kojima su sportaši ostvarili poredak ili rezultat na natjecanjima koja organizira taj nacionalni sportski savez ili su pod nadležnošću njegova međunarodnog sportskog saveza.“

**Članak 2.**

Iza članka 3. dodaje se novi članak 3a. koji glasi:

„Nagrada za sportska ostvarenja u skladu s odredbama članka 2. i 3. ove odluke može se dodijeliti sportašu na temelju osvojene zlatne, srebrne ili brončane medalje, odnosno na temelju osvojenog prvog, drugog ili trećeg mjesta na službenim međunarodnim natjecanjima za koje sportaš dobiva izdano rješenje o svrstavanju u određenu kategoriju sportaša temeljem Pravilnika o kategorizaciji Hrvatskog olimpijskog odbora, Hrvatskog Paraolimpijskog odbora ili Hrvatskog sportskog saveza gluhih.

Hrvatski olimpijski odbor, Hrvatski paraolimpijski odbor i Hrvatski sportski savez gluhih svojim općim aktima određuju koja su to međunarodna natjecanja iz stavka 1. ovog članka.“

**Članak 3.**

Ova odluka stupa na snagu osmog dana od dana objave u Službenim vijestima Grada Samobora.

KLASA: 021-05/15-01/3

URBROJ: 238-11-04/03-15-12

**PREDSJEDNIK  
GRADSKOG VIJEĆA  
Branimir Šiljak, v.r.**



10

Na temelju članka 117. Zakona o socijalnoj skrbi (Narodne novine br. 157/13.), članka 19.a Zakona o lokalnoj i područnoj (regionalnoj) samoupravi (Narodne novine br. 19/13. – pročišćeni tekst), članka 39. Statuta Grada Samobora (Službene vijesti Grada Samobora 7/12. - pročišćeni tekst i 2/13.) i članka 77. Poslovnika Gradskog vijeća Grada Samobora (Službene vijesti Grada Samobora 9/09. – pročišćeni tekst i 2/13.), Gradsko vijeće Grada Samobora na 18. sjednici održanoj 28. svibnja 2015. godine donijelo je

## **ODLUKU O IZMJENAMA I DOPUNAMA ODLUKE O SOCIJALNOJ SKRBI GRADA SAMOBORA**

### **Članak 1.**

U Odluci o socijalnoj skrbi Grada Samobora (Službene vijesti Grada Samobora br. 4/14) u članku 4. dodaje se nova alineja koja glasi:

„- hrvatski branitelji iz Domovinskog rata”

### **Članak 2.**

U članku 18. iza stavka 2. dodaje se novi stavak 3. koji glasi:

„Ako je korisnik socijalne skrbi hrvatski branitelj iz Domovinskog rata, cenzus primanja iz stavka 1. ovog članka povećava se za 500,00 kuna”

Dosadašnji stavci 3., 4. i 5. postaju stavci 4., 5. i 6.

### **Članak 3.**

U članku 21. stavak 2. mijenja se i glasi:

“Protiv rješenja iz stavka 1. ovog članka može se podnijeti žalba nadležnom ministarstvu u roku od 15 dana od dana dostave rješenja.”

### **Članak 4.**

U članku 26. iza stavka 1. dodaje se novi stavak 2. koji glasi:

“Prava iz ove odluke mogu se ostvarivati do visine sredstava planiranih u Proračunu Grada Samobora.”  
Dosadašnji stavak 2. postaje stavak 3.

### **Članak 5.**

Ova odluka stupa na snagu osmog dana od dana objave u Službenim vijestima Grada Samobora.

KLASA: 021-05/15-01/3

URBROJ: 238-11-04/03-15-13

**PREDSJEDNIK  
GRADSKOG VIJEĆA  
Branimir Šiljak, v.r.**

**11** Na temelju članka 3. stavka 1. točke 10. Zakona o komunalnom gospodarstvu (Narodne novine br. 36/95., 70/97., 128/99., 57/00., 129/00., 59/01., 26/03., 82/04., 110/04., 178/04., 38/09., 79/09., 153/09., 49/11., 84/11., 90/11., 144/12., 94/13., 153/13. i 147/14.), članka 39. Statuta Grada Samobora (Službene vijesti Grada Samobora br. 7/12. – pročišćeni tekst i 2/13.) i članka 77. Poslovnika Gradskog vijeća Grada Samobora (Službene vijesti Grada Samobora br. 9/09. – pročišćeni tekst i 2/13.), Gradsko vijeće Grada Samobora na 18.. sjednici održanoj dana 28. svibnja 2015. godine donijelo je

**ODLUKU  
O IZMJENAMA I DOPUNAMA ODLUKE  
O USTROJSTVU I NAČINU OBAVLJANJA DIMNJAČARSKE SLUŽBE**

**Članak 1.**

U Odluci o ustrojstvu i načinu obavljanja dimnjačarske službe (Službene vijesti Grada Samobora br. 5/99., 5/04., 3/09. i 8/09.) u članku 13. stavku 1. točka 11. mijenja se i glasi:

“11. Kontrola i pregled dimnjaka s izradom stručnog nalaza obavlja se kod periodičnog pregleda i ispitivanja plinskih instalacija koji se obavlja prilikom promjene brojila sukladno odredbama Zakona o zapaljivim tekućinama i plinovima (Narodne novine br. 108/95. i 56/10.), ukoliko nema dokaza o redovitom održavanju dimnjaka sukladno stavku 1. točki 8. ovog članka.“

**Članak 2.**

U članku 21. stavku 3. riječi „Upravni odjel za stambene, komunalne poslove i razvoj“ zamjenjuju se riječima „Upravni odjel za komunalne djelatnosti“.

**Članak 3.**

Ova odluka stupa na snagu osmog dana od dana objave u Službenim vijestima Grada Samobora.

KLASA: 021-05/15-01/3  
URBROJ: 238-11-04/03-1514

**PREDSJEDNIK  
GRADSKOG VIJEĆA  
Branimir Šiljak, v.r.**

**12** Na temelju članka 39. Statuta Grada Samobora (Službene vijesti Grada Samobora br. 7/12. - pročišćeni tekst i 2/13.) i članka 77. Poslovnika Gradskog vijeća Grada Samobora (Službene vijesti Grada Samobora br. 9/09. - pročišćeni tekst i 2/13.), Gradsko vijeće Grada Samobora na 18. sjednici održanoj 28. svibnja 2015. godine donijelo je sljedeći

## ZAKLJUČAK

### I.

Donosi se Plan zaštite i spašavanja Grada Samobora, izrađen od trgovačkog društva Vizor d.o.o. u tekstu kao što je dan u materijalima za sjednicu.

### II.

Zadužuje se Upravni odjel za gospodarstvo da tekst Plana dostavi svim nadležnim tijelima.

### III.

Ovaj zaključak stupa na snagu danom donošenja, a objavit će se u Službenim vijestima Grada Samobora.

KLASA: 021-05/15-01/3

URBROJ: 238-11-04/03-15-29

**PREDSJEDNIK  
GRADSKOG VIJEĆA  
Branimir Šiljak, v.r.**

**13** Na temelju članka 39. Statuta Grada Samobora (Službene vijesti Grada Samobora br. 7/12. - pročišćeni tekst i 2/13.) i članka 77. Poslovnika Gradskog vijeća Grada Samobora (Službene vijesti Grada Samobora br. 9/09. - pročišćeni tekst i 2/13.), Gradsko vijeće Grada Samobora na 18. sjednici održanoj 28. svibnja 2015. godine donijelo je sljedeći

## ZAKLJUČAK

### I.

Donosi se Plan civilne zaštite Grada Samobora, u tekstu kao što je dan u materijalima za sjednicu.

### II.

Zadužuje se Upravni odjel za gospodarstvo da tekst Plana dostavi svim nadležnim pravnim osobama.

### III.

Ovaj zaključak stupa na snagu danom donošenja, a objavit će se u Službenim vijestima Grada Samobora.

KLASA: 021-05/15-01/3

URBROJ: 238-11-04/03-15-30

**PREDSJEDNIK  
GRADSKOG VIJEĆA  
Branimir Šiljak, v.r.**

14

Na temelju članka 39. Statuta Grada Samobora (Službene vijesti Grada Samobora br. 7/12. - pročišćeni tekst i 2/13.) i članka 77. Poslovnika Gradskog vijeća Grada Samobora (Službene vijesti Grada Samobora br. 9/09. - pročišćeni tekst i 2/13.), Gradsko vijeće Grada Samobora na 18. sjednici održanoj 28. svibnja 2015. godine donijelo je sljedeći

## **ZAKLJUČAK**

### **o razrješenju i izboru člana Odbora za turizam i ugostiteljstvo**

#### **I.**

Vlatka Šalamun iz Samobora, Farkaševac 64 razrješuje se dužnosti članice Odbora za turizam i ugostiteljstvo.

#### **II.**

Luka Tomovski iz Samobora, Odvojak Vjekoslava Klaića 3, izabire se za člana Odbora za turizam i ugostiteljstvo, do kraja mandata ovog saziva.

#### **III.**

Ovaj zaključak stupa na snagu danom donošenja, a objavit će se u Službenim vijestima Grada Samobora.

KLASA: 021-05/15-01/3

URBROJ: 238-11-04/03-15-31

**PREDSJEDNIK**  
**GRADSKOG VIJEĆA**  
**Branimir Šiljak, v.r.**

## AKTI GRADONAČELNIKA

**1** Temeljem članka 18.a Zakona o zaštiti osobnih podataka (Narodne novine br. 106/12. - pročišćeni tekst) i članka 56. Statuta Grada Samobora (Službene vijesti Grada Samobora broj 7/12. – pročišćeni tekst i 2/13.), gradonačelnik Grada Samobora dana 06. svibnja 2015. godine donosi

### ODLUKU O IMENOVANJU SLUŽBENIKA ZA ZAŠTITU OSOBNIH PODATAKA

#### I.

Službenik Igor Rizmanovski, savjetnik za pravne poslove u Gradskoj službi Grada Samobora, imenuje se službenikom za zaštitu osobnih podataka u Gradu Samoboru.

#### II.

Službenik za zaštitu osobnih podataka dužan je:

- voditi brigu o zakonitosti obrade osobnih podataka sukladno Zakonu o zaštiti osobnih podataka i ostalih propisa koji uređuju pitanja obrade osobnih podataka
- upozoravati voditelja zbirke osobnih podataka na nužnost primjene propisa o zaštiti osobnih podataka u slučajevima planiranja i radnji koje mogu imati utjecaj na pitanje privatnosti i zaštitu osobnih podataka
- upoznavati sve osobe zaposlene na obradi osobnih podataka o njihovim zakonskim obvezama u svrhu zaštite osobnih podataka
- brinuti o izvršenju obveza iz članka 14. i 17. Zakona o zaštiti osobnih podataka
- omogućavati ostvarivanje prava ispitanika iz članka 19. i 20. Zakona o zaštiti osobnih podataka
- surađivati s Agencijom za zaštitu osobnih podataka u vezi s provedbom nadzora nad obradom osobnih podataka.

Službenik za zaštitu osobnih podataka dužan je čuvati povjerljivost svih informacija i podataka koje sazna u obavljanju svojih dužnosti. Ova obveza traje i nakon prestanka obavljanja dužnosti službenika za zaštitu osobnih podataka.

#### III.

Ova odluka stupa na dan nakon donošenja, a objavit će se u Službenim vijestima Grada Samobora.

KLASA: 004-01/15-01/4  
URBROJ: 238-11-04/2-15-3

**GRADONAČELNIK**  
**Krešo Beljak, mag. educ. geogr., v.r.**



**2** Na temelju članka 143. stavka (6). Zakona o odgoju i obrazovanju u osnovnoj i srednjoj školi (Narodne novine br. 126/12. – pročišćeni tekst, 94/13. i 152/14.), članka 56. Statuta Grada Samobora (Službene vijesti Grada Samobora broj 7/12. - pročišćeni tekst i 2/13.), članka 4. Odluke o izvršavanju Proračuna Grada Samobora za 2015. godinu (Službene vijesti Grada Samobora br. 9/14.) i članka 10. Odluke o kriterijima, mjerilima i načinu financiranja decentraliziranih funkcija osnovnih škola Grada Samobora za 2015. godinu (Službene vijesti Grada Samobora br. 3/15.), gradonačelnik Grada Samobora, dana 13. svibnja 2015. godine donosi sljedeći

## **PRAVILNIK O MJERILIMA I NAČINU SUFINANCIRANJA ŠIRIH JAVNIH POTREBA ZA UČENIKE OSNOVNIH ŠKOLA S PODRUČJA GRADA SAMOBORA ZA 2015. GODINU**

### **Članak 1.**

Ovim Pravilnikom utvrđuju se uvjeti i način korištenja financijskih sredstava iz Proračuna Grada Samobora za šire javne potrebe učenika osnovnih škola s područja Grada Samobora za 2015. godinu.

Financijska sredstva za sufinanciranje širih javnih potreba za učenike osnovnih škola osigurana su u Razdjelu 004 Proračuna Grada Samobora za 2015. godinu.

### **Članak 2.**

Cijena školske prehrane učenika u osnovnim školama Grada Samobora u 2015. godini iznosi 7,00 kn po danu. Grad Samobor sufinancirati će školsku prehranu učenika slabijeg socijalnog statusa i to za dvije kategorije učenika na sljedeći način:

1. Učenici s olakšicom od 100%:
  - ako su roditelji korisnici prava na stalnu pomoć (sukladno članku 21. Zakona o socijalnoj skrbi (Narodne novine br. 157/13. i 152/14.),
  - ako su oba roditelja nezaposlena,
  - treće i svako sljedeće dijete, polaznik osnovne škole,
  - učenici upisani u PŠ Noršić Selo i PŠ Novo Selo - OŠ M. Langa, Bregana i PŠ Manja Vas - OŠ Rude (status škola s otežanim uvjetima rada).
2. Učenici s olakšicom od 20%:
  - učenici korisnici dječjeg doplatka

Učenici mogu koristiti olakšice do kraja nastavne godine, a od prvog sljedećeg mjeseca u kojem je škola zaprimila dokumentaciju na temelju koje se ostvaruje pravo iz članka 2. stavka 1. točaka 1. i 2. ovog pravilnika.

Škole su obvezne:

- prikupiti dokumentaciju (za učenike – nove korisnike prehrane u školskoj kuhinji) temeljem koje učenik ostvaruje pravo na sufinanciranje prehrane,
- dostaviti popis učenika abecednim redom po prezimenu,
- dostaviti financijsko izvješće o realiziranoj prehrani po završetku nastavne godine, a najkasnije do 15. srpnja te financijsko izvješće za kalendarsku godinu.

Za svaku promjenu u broju učenika korisnika školske prehrane iz članka 2. stavka 1. točaka 1. i 2. ovog pravilnika, škola je dužna obavijestiti Upravni odjel za društvene djelatnosti.

Grad Samobor izvršit će uplatu financijskih sredstava za protekli mjesec na račune škola, temeljem zahtjeva škola za materijalne i financijske rashode za prethodni mjesec, ovjeren od strane računovođe i ravnatelja, i dostavljen u Upravni odjel za društvene djelatnosti do 15. u mjesecu za prethodni mjesec.

Grad Samobor financirat će po istim kriterijima školsku prehranu za učenike s područja Grada Samobora koji polaze osnovnu školu na području druge jedinice lokalne i područne (regionalne) samouprave, po obračunu škole za prethodni mjesec.

**Članak 3.**

Za izvannastavne aktivnosti u osnovnim školama Grada Samobora osigurana su financijska sredstva u Proračunu Grada Samobora za 2015. godinu, Razdjel 004, Program: Dodatne potrebe u osnovnom školstvu, Aktivnost: Izborna nastava i ostale izvannastavne aktivnosti, na pozicijama osnovnih škola.

Financijska sredstva koristit će se za financiranje izvannastavne aktivnosti u osnovnim školama Grada Samobora u 2015. godini u iznosu od 93,00 kn bruto po satu, za ostvarenih 70 sati u tijeku školske godine te potrebnog broja od najmanje 15 učenika po grupi.

Osnovne škole mogu realizirati izvannastavne aktivnosti i s manjim brojem učenika od 15 u grupi, ali uz prethodnu suglasnost Upravnog odjela za društvene djelatnosti.

Red. br.	OSNOVNA ŠKOLA	BROJ GRUPA	FINANCIJSKA SREDSTVA
1.	Bogumila Tonija	4	29.295,00
2.	Samobor	3	21.855,00
3.	Milana Langa	3	21.855,00
4.	Mihaela Šiloboda	2	14.880,00
5.	Rude	2	14.880,00
	UKUPNO:	14	102.765,00

Osnovne škole dužne su po završetku nastavne godine, a najkasnije do 15. srpnja, dostaviti financijsko izvješće i izvješće o realizaciji izvannastavnih aktivnosti, te financijsko izvješće za kalendarsku godinu.

**Članak 4.**

Za produženi boravak u OŠ Bogumila Tonija, OŠ Samobor i OŠ Milana Langa u 2015. godini, financijska sredstva osigurana su u Proračunu Grada Samobora za 2015. godinu, Razdjel 004, Program: Dodatne potrebe u osnovnom školstvu, Aktivnost: Izborna nastava i ostale izvannastavne aktivnosti, na pozicijama osnovnih škola, a koriste se za financiranje produženog boravka u navedenim osnovnim školama na sljedeći način:

Produženi boravak učenika sufinancira se prema tablici:

Red. br.	OSNOVNA ŠKOLA	BROJ GRUPA	FINANCIJSKA SREDSTVA
1.	Bogumila Tonija	4	403.960,00
2.	Samobor	3	325.000,00
3.	Milana Langa	1	102.500,00
4.	UKUPNO:	8	831.460,00

Financijska sredstva doznačavat će se mjesečno, po zahtjevu škola za financijskim sredstvima na račune osnovnih škola, a škole ih koriste za podmirivanje plaće i ostalih materijalnih prava djelatnika u produženom boravku.

Škole su dužne izraditi polugodišnji obračun, i isti dostaviti u Upravni odjel za društvene djelatnosti, te financijsko izvješće za kalendarsku godinu.

Po završetku nastavne godine, a najkasnije do 15. srpnja, škole će dostaviti izvješće o realiziranom programu produženog boravka.

Produženi boravak organizira se za učenike prvih i drugih razreda, a sukladno prostornim i organizacijskim mogućnostima škole i trećih razreda s najmanje 15, a najviše 25 učenika po grupi.

Po nalogu nadležnog upravnog odjela, škola je dužna upisati do 10% više učenika po grupi od gornje granice upisanih učenika.

Visina roditeljskih uplata određuje se za redovni program u iznosu od 500,00 kuna mjesečno, za deset mjeseci, a tim sredstvima financira se:

- prehrana polaznika programa produženog boravka, a cijena prehrane prosječno za jedan dan iznosi 22,00 kn,
- ostali troškovi nastali realizacijom programa Produženog boravka, kao što su materijalni troškovi, troškovi naknade za pojačani rad spremačica i ostali nepredviđeni troškovi.

Sukladno Državnom pedagoškom standardu osnovnoškolskog sustava odgoja i obrazovanja, osigurava se iznos od po 45.000,00 kuna za sufinanciranje ½ plaće kuharice Osnovnoj školi Bogumila Tonija i Osnovnoj školi Samobor, dok kuharica Osnovne škole Milana Langa posao pripremanja obroka za program produženog boravka obavlja u okviru svoje satnice.

Redovni program produženog boravka organizira se za učenike u jutarnjoj smjeni od 8,00 sati do 13,00 sati, a za učenike u poslijepodnevnoj smjeni od 12,00 sati do 17,00 sati.

Osnovna škola organizira produženi boravak, za nastavnu godinu, za učenike upisane sukladno postojećoj mreži škola.

Ukoliko program produženog boravka pohađaju učenici s prebivalištem u drugoj jedinici lokalne samouprave, roditelji su dužni plaćati ekonomsku cijenu programa produženog boravka koja iznosi 1.000,00 kuna mjesečno.

Produženi boravak provode djelatnici škole – učitelji razredne nastave koji sa školom sklapaju ugovor o radu, na temelju Zakona o radu, a imaju ista prava i obveze kao i drugi učitelji škole.

Ukoliko se za program produženog boravka prijavi veći broj učenika s upisnog područja škole, prednost pri upisu utvrđuje se na temelju sljedećih kriterija:

- učenici bez roditelja ili zanemarenog roditeljskog staranja,
- učenici oba zaposlena roditelja,
- učenici zaposlenog samohranog roditelja,
- učenici koji žive u teškim zdravstvenim i socijalnim uvjetima, prema dokumentaciji Centra za socijalnu skrb Grada Samobora.

Školski odbor može donijeti odluku o cijeni dodatnih programa u produženom boravku.

O provedbi produženog boravka škola sklapa ugovor s roditeljem, odnosno starateljem učenika.

Škola je obvezna, pri zapošljavanju novih djelatnika u programe širih javnih potreba (koji se financiraju iz Proračuna Grada Samobora), ishoditi prethodnu suglasnost Upravnog odjela za društvene djelatnosti.

### Članak 5.

U Proračunu Grada Samobora za 2015. godinu, Razdjel 004, osigurana su financijska sredstva za natjecanja i nagrade učenika osnovnih i srednjih škola, seminare mentora i učenika u iznosu od 60.000,00 kuna, a rasporedit će se po zahtjevu i prijedlogu nadležnog upravnog odjela i nastalim stvarnim troškovima, sukladno Odluci o izvršenju Proračuna Grada Samobora za 2015. godinu.

Uz navedeno, u Proračunu Grada Samobora za 2015. godinu osiguravaju se financijska sredstva za tiskanje diploma, priznanja i ponosnica za učenike koji sudjeluju na natjecanjima, te korištenje dvorane Hrvatskog doma i podmirenje prijevoza autobusom za gradsko natjecanje iz LiDraNa te ostalih pratećih organizacionih troškova prigodom organizacije LiDraNa (organizacija doručka i ručka za učenike i mentore).

U Proračunu Grada Samobora za 2015. godinu osigurana su financijska sredstva za tradicionalno primanje i dodjeljivanje priznanja, zahvala i nagrada za prvonagrađene učenike i njihove mentore u kategoriji osnovnih i srednjih škola na državnim i međunarodnim natjecanjima i smotrama, Znanost mladima, LiDraNo i natjecanjima i smotrama mladih glazbenika.

**Članak 6.**

U Proračunu Grada Samobora za 2015. godinu, Razdjel 004, osigurana su financijska sredstva u iznosu od 50.000,00 kuna za organizaciju škole plivanja za učenike trećih razreda osnovnih škola.

**Članak 7.**

Za sufinanciranje Programa ljetnog ODMORKA, koji se održava u organizaciji Školskog sportskog saveza Samobora i Svete Nedjelje na SRC Vugrinščak, osigurana su financijska sredstva u iznosu od 75.000,00 kuna za učenike osnovnih škola s područja Grada Samobora.

**Članak 8.**

Navedena financijska sredstva iz članka 6. i članka 7. ovog Pravilnika, na temelju zahtjeva i obračuna, doznačit će se na račun Školskog sportskog saveza Samobora i Svete Nedjelje za podmirenje troškova prijevoza učenika i najma bazena za školu plivanja te za sufinanciranje Programa ljetnog Odmorka.

Financijska sredstva za stručni rad učitelja u školi plivanja osigurana su u programu Školskog sportskog saveza Samobora i Svete Nedjelje.

**Članak 9.**

U Proračunu Grada Samobora za 2015. godinu, Razdjel 004, na pozicijama osnovnih škola osigurana su financijska sredstva za isplatu naknada za rad članova školskih odbora osnovnih škola Grada Samobora.

Financijska sredstva u iznosu od 15.000,00 kuna po školi doznačiti će se u iznosima od 250,00 kuna bruto po sjednici, za svakog nazočnog člana školskog odbora, na račune škola.

Škola je dužna dostaviti zapisnik s održane sjednice školskog odbora, te dostaviti obračun s mjesečnim zahtjevom škola za materijalne i financijske rashode za protekli mjesec, uz ovjeru računovođe i ravnatelja škole.

**Članak 10.**

Ovaj pravilnik stupa na snagu osmog dana od dana objave u Službenim vijestima Grada Samobora.

KLASA: 602-01/15-01/7

URBROJ: 238-11-05/2-15-3

**GRADONAČELNIK**

**Krešo Beljak, mag. educ. geogr., v.r.**

**3** Na temelju članka 8. stavka 2. i članka 12. stavka 3. Zakona o zaštiti od požara (Narodne novine br. 92/10.), članaka 25. i 56. Statuta Grada Samobora (Službene vijesti Grada Samobora br. 7/12 - pročišćeni tekst i 2/13), Glave II. točke 3. podtočke c) Programa aktivnosti u provedbi posebnih mjera zaštite od požara od interesa za Republiku Hrvatsku u 2015. godini (Narodne novine br. 36/15), na prijedlog Stožera zaštite i spašavanja Grada Samobora, gradonačelnik Grada Samobora dana 06.05.2015. godine donio je

**PLAN  
OPERATIVNE PROVEDBE PROGRAMA AKTIVNOSTI POSEBNIH MJERA  
ZAŠTITE OD POŽARA OD INTERESA ZA REPUBLIKU HRVATSKU U 2015. GODINI NA  
PODRUČJU GRADA SAMOBORA**

**I.**

Ovim se Planom utvrđuju osnovne pretpostavke, planiranje i provedba preventivnih i operativnih aktivnosti, ustrojavanje i organizacija, uporaba vatrogasnih snaga i opreme, financiranje, zapovijedanje i nadzor u provedbi posebnih mjera na otklanjanju opasnosti od nastanka i širenja požara na području grada Samobora u 2015. godini.

**II.**

Plan operativne primjene Programa aktivnosti u provedbi posebnih mjera zaštite od požara od interesa za Republiku Hrvatsku u 2015. godini na području grada Samobora (u nastavku teksta: Plan) temelji se na Programu aktivnosti u provedbi posebnih mjera zaštite od požara od interesa za Republiku Hrvatsku u 2015. godini u dijelu koji se odnosi na područje Grada Samobora kao jedinicu lokalne samouprave.

Ovim se Planom vrši privremeno usklađenje svih bitnih odrednica i podataka iz Procjene i Plana ugroženosti od požara grada Samobora temeljem iskustava stečenih od njihovog donošenja do izrade ovog Plana.

**III.**

Temeljem Zakona o zaštiti i spašavanju (Narodne novine br. 174/04, 79/07, 38/09, 127/10) i provedbenih propisa Grad Samobor donio je sljedeće (važnije) akte od 2013. godine:

1. Odluku o imenovanju Zapovjedništva civilne zaštite (Službene vijesti Grada Samobora br. 6/13)
2. Odluku o imenovanju Stožera zaštite i spašavanja Grada Samobora (Službene vijesti Grada Samobora br. 6/13)
3. Odluku o izmjenama i dopunama Odluke o osnivanju i imenovanju Stožera zaštite i spašavanja Grada Samobora (Službene vijesti Grada Samobora br. 10/13)
4. Odluku o izmjenama i dopunama Odluke o osnivanju Zapovjedništva civilne zaštite Grada Samobora (Službene vijesti Grada Samobora br. 1/14)
5. Odluku o izmjenama i dopunama Odluke o osnivanju i imenovanju Stožera zaštite i spašavanja Grada Samobora (Službene vijesti Grada Samobora br. 1/14)
6. Plan operativne provedbe Programa aktivnosti posebnih mjera zaštite od požara od interesa za Republiku Hrvatsku u 2014. godini na području Grada Samobora (Službene vijesti Grada Samobora br. 3/14)
7. Plan motrenja, čuvanja i ophodnje te mjere zabrane nekontroliranog i neovlaštenog pristupa i boravka na ugroženim prostorima za razdoblje visokog indeksa opasnosti od nastanka požara (Službene vijesti Grada Samobora br. 3/14)
8. Plan pozivanja Stožera zaštite i spašavanja Grada Samobora (Službene vijesti Grada Samobora br. 5/14)
9. Plan pozivanja Zapovjedništva Civilne zaštite Grada Samobora (Službene vijesti Grada Samobora br. 5/14)
10. Analizu stanja sustava zaštite i spašavanja na području Grada Samobora za 2013. godinu (Službene vijesti Grada Samobora br. 8/14)
11. Analizu stanja sustava zaštite i spašavanja na području Grada Samobora za 2014. godinu (Službene vijesti Grada Samobora br. 8/14)



12. Smjernice za organizaciju i razvoj sustava zaštite i spašavanja na području Grada Samobora za 2014. i 2015. godinu (Službene vijesti Grada Samobora bro. 8/14)
13. Procjenu ugroženosti stanovništva, materijalnih i kulturnih dobara i okoliša od katastrofa i velikih nesreća na području Grada Samobora (Službene vijesti Grada Samobora br. 9/14)
14. Odluku o određivanju operativnih snaga i pravnih osoba od interesa za zaštitu i spašavanje Grada Samobora (Službene vijesti Grada Samobora br. 1/15)
15. Odluku o osnivanju postrojbe civilne zaštite opće namjene Grada Samobora (Službene vijesti Grada Samobora br. 2/15)
16. Odluku o broju i razmještanju povjerenika civilne zaštite za područje grada Samobora (Službene vijesti Grada Samobora br. 2/15)
17. Odluku o izmjenama i dopunama Odluke o osnivanju i imenovanju Stožera zaštite i spašavanja Grada Samobora (Službene vijesti Grada Samobora br. 2/15)
18. Odluku o izmjenama i dopunama Odluke o osnivanju i imenovanju Civilne zaštite Grada Samobora (Službene vijesti Grada Samobora br. 2/15)

#### IV.

Temeljem Zakona o zaštiti od požara Grad Samobor donio je sljedeće (važnije) akte:

1. Odluku o komunalnom redu (Službene vijesti Grada Samobora br. 7/04, 2/05, 5/07, 7/08 i 7/09)
2. Odluku o agrotehničkim mjerama, mjerama za uređivanje i održavanje poljoprivrednih rudina te mjerama zaštite od požara na poljoprivrednom zemljištu, šumama i šumskom zemljištu na području Grada Samobora (Službene vijesti Grada Samobora br. 3/07 i 6/11)
3. Procjenu zaštite od požara za područje Grada Samobora, KLASA: 021-05/08-01/7, URBROJ: 238-11-10/4-08-10 od 19. studenog 2008.
4. Plan zaštite od požara i tehnoloških eksplozija za područje Grada Samobora (Službene vijesti Grada Samobora br. 6/08)
5. Procjenu ugroženosti od požara i tehnološke eksplozije na području Grada Samobora (Službene vijesti Grada Samobora br. 9/14)
6. Odluku o agrotehničkim mjerama, mjerama za uređivanje i održavanje poljoprivrednih rudina te mjerama zaštite od požara na poljoprivrednom zemljištu, šumama i šumskom zemljištu na području Grada Samobora (Službene vijesti Grada Samobora br. 2/15)
7. Plan zaštite od požara Grada Samobora (Službene vijesti Grada Samobora br. 2/15)

#### V.

Operativne postrojbe koje izravno djeluju na požarima na području grada Samobora su Javna vatrogasna postrojba Grada Samobor i vatrogasne postrojbe dobrovoljnih vatrogasnih društava u sklopu Vatrogasne zajednice Grada Samobora.

#### VI.

U gašenju velikih požara, kao zapovjedno mjesto kod zapovijedanja i koordinacije pri gašenju velikih požara za čitavo područje grada Samobora je zgrada Grada Samobora, Trg Kralja Tomislava 5, Samobor, i kao rezervni lokalitet sjedište Vatrogasne zajednice Grada Samobora, Savke Dabčević Kučar 6, Samobor (bivša vojarna Taborec).

#### VII.

Prema Zakonu o zaštiti od požara i Pravilniku o izradi procjene ugroženosti od požara i tehnološke eksplozije (Narodne novine br. 35/94, 110/05 i 28/10), Procjena ugroženosti od požara i Plan zaštite od požara i tehnološke eksplozije obveza je donošenja za područje jedinice lokalne samouprave. Sukladno odredbi članka 13. stavka 7. Zakona, jedinice lokalne samouprave najmanje jednom u pet godina usklađuju procjene ugroženosti u skladu s novonastalim uvjetima.

Procjena ugroženosti od požara i tehnološke eksplozije na području grada Samobora i Plan zaštite od požara Grada Samobora krajem 2014. godine i početkom 2015. godine su usklađeni sa zakonom.

**VIII.**

Radi omogućavanja normalnog kretanja vatrogasnim vozilima u šumskim područjima potrebno je izvršiti kontrolu prohodnosti, a što će izvršiti dobrovoljna vatrogasna društva s područja grada Samobora i po potrebi će se putem drugih osoba izvršiti uklanjanje raslinja uz šumske putove na problematičnim dionicama.

O provedenoj kontroli Vatrogasna zajednica Grada Samobora podnosi izvješće gradonačelniku i Stožeru zaštite i spašavanja.

**IX.**

Putem Komunalnog redarstva Grada Samobora utvrditi tzv. divlja odlagališta otpada i kontinuiranom kontrolom ustanovljavati novonastala divlja odlagališta otpada i sukladno financijskim mogućnostima Grada Samobora ista sanirati.

Izvješće o stanju tzv. divljih odlagališta otpada podnosi se gradonačelniku i Stožeru zaštite i spašavanja Grada Samobora.

**X.**

Posebnu pozornost posvetiti privremenom odlagalištu Trebež kojim gospodari trgovačko društvo Komunalac d.o.o. iz Samobora, radi smanjivanja mogućnosti nastanka požara na deponiju i njegova eventualnog širenja.

**XI.**

Po potrebi prilagođavati motriteljsko - dojavnu službu sukladno potrebama i mogućnostima Grada Samobora.

**XII.**

Grad Samobor je donio Plan operativne provedbe Programa aktivnosti posebnih mjera zaštite od požara od interesa za Republiku Hrvatsku u 2014. godini na području grada Samobora.

**XIII.**

Grad Samobor je osigurao u Proračunu Grada Samobora za 2015. godinu određena sredstva za financiranje rada VZ Grada i DVD-a Samobora u iznosu od 850.000,00 kn, plus 1.150.000,00 kn za nabavu vatrogasne opreme i vozila.

**XIV.**

Zadužuje se Javna vatrogasna postojba Grada Samobora i operativne postrojbe DVD - a da prije početka ljetne protupožarne sezone izvrše pripreme i sanacije, odnosno otklanjanje nedostataka na vozilima, opremi i tehnicima.

**XV.**

Za koordinaciju u akcijama zaštite i spašavanja ljudi i dobara na području Grada Samobora u slučaju nastupanja elementarnih nepogoda ustrojen je Stožer zaštite i spašavanja Grada Samobora u koji je kao član uključen vatrogasni zapovjednik JVP-a i VZ Grada Samobora. Isti se aktivira u situaciji kada prirodna nepogoda poprimi razmjere i kada je potrebno uključivanje šire društvene zajednice i svih subjekata sa područja grada Samobora koji su od interesa za zaštitu i spašavanje.

**XVI.**

Osoba zadužena za koordinaciju provedbe ovog Plana za Grad Samobor je zamjenik gradonačelnika, koji je po funkciji načelnik Stožera ZIS - a Grada Samobora.

**XVII.**

Ovaj plan stupa na snagu dan nakon dana objave u Službenim vijestima Grada Samobora, a stupa na snagu dan nakon dana objave.

KLASA: 214-01/15-01/10

URBROJ: 238-11-11/2-15-1

**GRADONAČELNIK**  
**Krešo Beljak, mag. educ. geogr., v.r.**



Izdavač:

GRAD SAMOBOR, Gradsko vijeće, Trg kralja Tomislava 5

Urednica:

ANA VLAH, pročelnica

Prijelom i tisak:

EDOK, Ulica grada Wirgesa 10, Samobor